


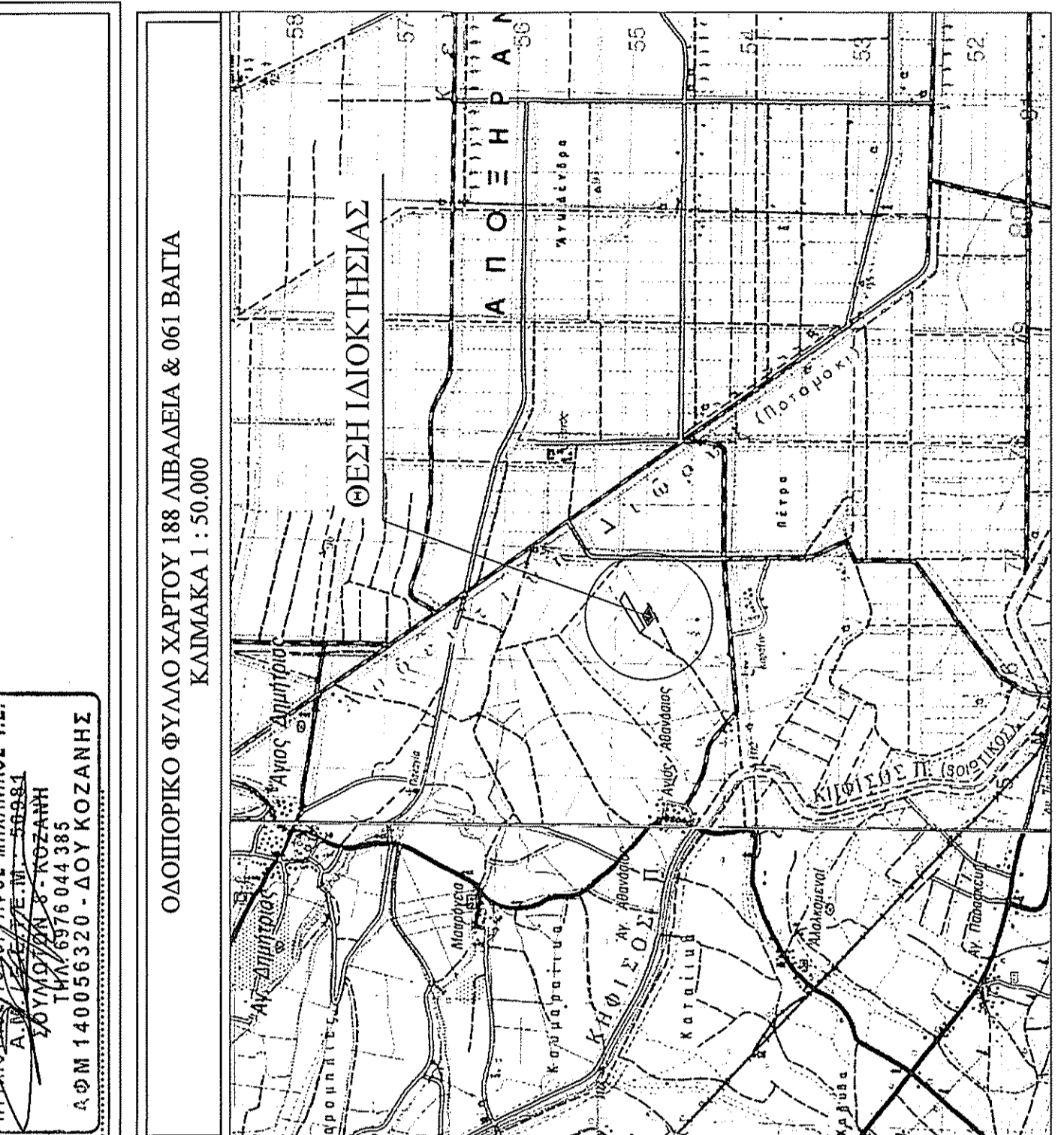
ΔΗΛΩΣΗ ΙΔΙΟΚΤΗΤΗ (Ν.4030/2011):
 Ο κάτωθι υπογράφων, δηλώνει υπεύθυνα και εν γνώσει του νόμου περί γεωδαιτικής διαμόρφωσης ότι:
 α) τα αρχικά και ολοκληρωμένα όρια της ιδιοκτησίας με στοιχεία (Α-Β-Γ-Δ) και με Εμβαδόν : 8.000,88 τ.μ., που βρίσκεται στην Κτηματική Περιφέρεια του Οικισμού Αγίου Αθανασίου, της Τοπικής Κοινότητας Αιθαλομεινών, της Δημοτικής Ενότητας Κορώνειας, του Δήμου Λαρισίων, της Περιφερειακής Ενότητας Βοιωτίας, που φέρεται ως παλιό τοπογραφικό διάγραμμα και με τις αναγραφόμενες διαστάσεις αποτελεί ιδιοκτησία μου βάσει της υπ' αριθμό 33.629/1996 Πράξης της τοπικής Βουλής του Ομήριου Βασιλείου Γεωργίου και
 β) τα ανωτέρω όρια καθόδε και τα όρια των άλλων ιδιοκτησιών υποδείχθηκαν από εμένα και υποτυπώθηκαν ορθά και ευθύνοια για την ακρίβεια και ορθότητα τους.
Ο ΔΗΛΩΣ

ΑΠΟΣΠΑΣΜΑ ΔΟΥΡΥΦΟΡΙΚΗΣ ΕΙΚΟΝΑΣ (1:2500) (πηγή: <http://gis.ktimamet.gr>)



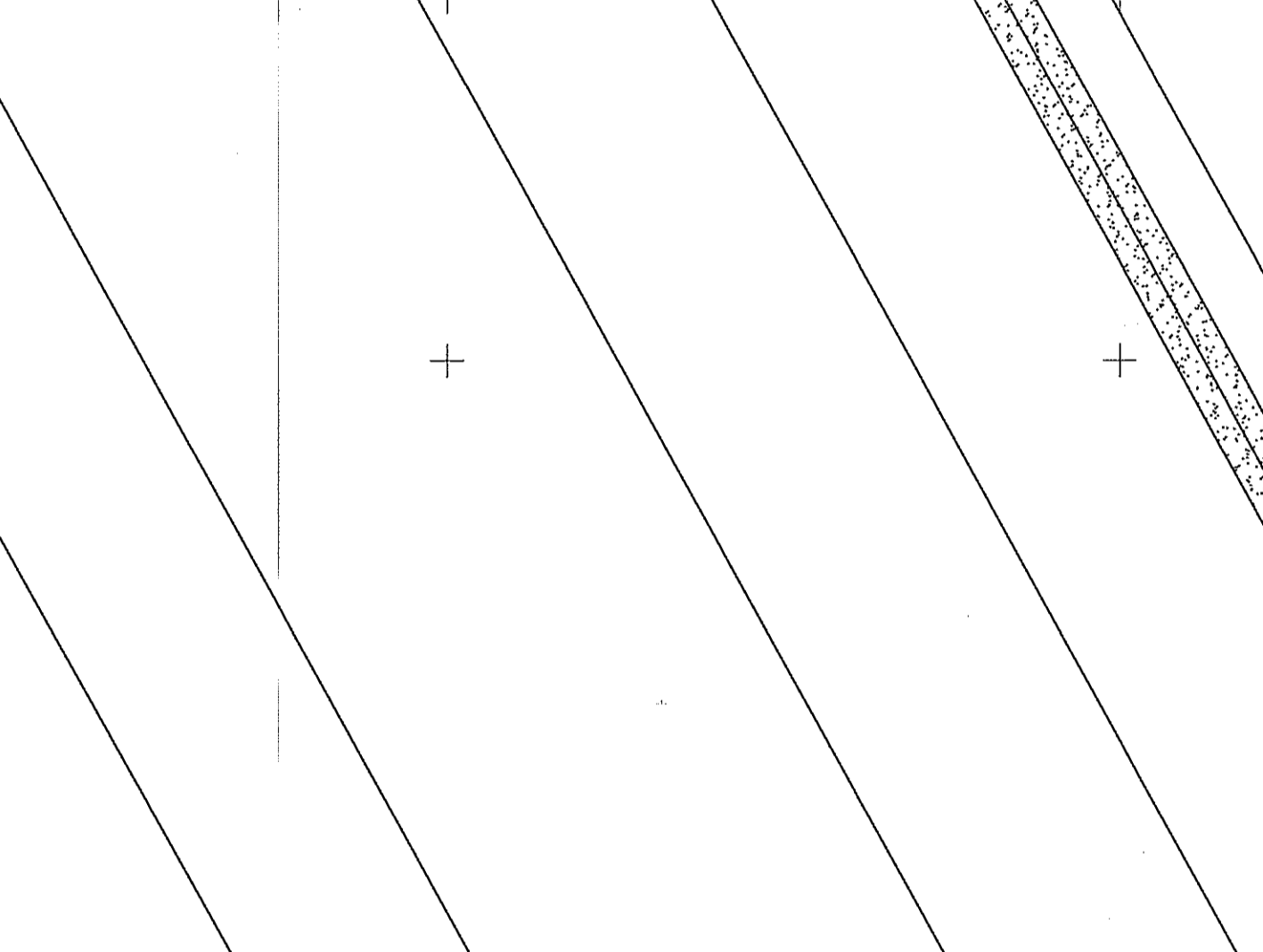
ΔΗΛΩΣΗ ΜΕΧΑΝΙΚΟΥ (Ν.651/77 ΦΕΚ 207/Α):
 Δηλώνω σύμφωνα με το νόμο, για την ιδιοκτησία με στοιχεία (Α-Β-Γ-Δ) και με Εμβαδόν : 8.000,88 τ.μ., που βρίσκεται στην Κτηματική Περιφέρεια του Οικισμού Αγίου Αθανασίου της Τοπικής Κοινότητας Αιθαλομεινών, της Δημοτικής Ενότητας Κορώνειας, του Δήμου Λαρισίων, της Περιφερειακής Ενότητας Βοιωτίας, ότι:
 α) είναι άρτο και ολοκληρωμένο κατά παρακείμεση ως προς το εμβαδόν και τις διαστάσεις σύμφωνα με τις ισχύουσες πολεοδομικές διατάξεις (ΦΕΚ 2700/1985, ΦΕΚ 308/2003 & ΦΕΚ 133/1977),
 β) βρίσκεται εκτός των ορίων του Αγίου Αθανασίου και εκτός Ζ.Ο.Ε.,
 γ) η ιδιοκτησία αυτή είναι άρτο και ολοκληρωμένο σύμφωνα με τις ισχύουσες πολεοδομικές διατάξεις,
 δ) εντός της ιδιοκτησίας δε διέρχεται οδός ή κανάλι παρακείμεση της Δ.Δ.Η.,
 ε) το ακίνητο δε βρίσκεται σε περιοχή που έχουν ανακηρυχθεί διακεκομμένες, και σε κάθε περίπτωση δεν αποτελεί διακεκομμένη,
 ς) δεν βρίσκεται σε περιοχή με εγκεκριμένο Γ.Π.Σ. ή Σ.Χ.Ο.Ο.Α.Π.,
 ζ) στο ακίνητο δεν πραγματοποιείται υδροληψία, ήτοι δεν υπάρχουν ενεργά ή ανενεργά σημεία υδροληψίας και δεν συνδέονται οι προκείμενες αρμοί της παρ. 2 του άρθρου 9 της ΚΥΑ 145026/10-1-2014 (ΦΕΚ Β' 31/14-1-2014) «Διεύθυνση διαχείρισης και λειτουργία Εθνικού Μητρώου Σημείων Υδροληψίας (Ε.Μ.Σ.Υ.) και η) απουσιάζει με στοιχεία (Γ-Σ-Ζ-Ι) και με Εμβαδόν : 184,80 τ.μ., η οποία αποτελεί τμήμα της ιδιοκτησίας των Πανακωνταντών Βασιλείου και Αλεξίου (συνολικής επιφάνειας 13.476,57 τ.μ.), προοριζόμενη για μίσθωση προκειμένου να αποκτηθεί η υπό καταγραφή επιφάνεια, πρόβλεψη σε όριο (βουλιακό δρόμο).
Ο ΔΗΛΩΣ ΜΕΧΑΝΙΚΟΣ

ΑΠΟΣΠΑΣΜΑ ΕΥΡΥΤΕΡΗΣ ΠΕΡΙΟΧΗΣ / ΦΥΛΛΟ ΧΑΡΤΗ Γ.Υ.Σ. ΑΡ. 6308.7
 ΚΛΙΜΑΚΑ 1 : 5.000



ΓΚΕΚΑΣ ΙΩΑΝΝΗΣ
 ΠΤΥΧΟΦΟΡΟΣ ΤΟΠΟΓΡΑΦΟΣ ΜΗΧΑΝΙΚΟΣ Γ.Ε.
 ΔΟΥΛΕΙΑ ΑΙΘΑΛΟΜΕΙΝΩΝ - ΔΟΥΛΑΪΑ ΑΙΘΑΛΟ
 ΑΝΤΙΚΑΤΑΣΤΑΣΗ ΚΑΙ ΔΙΑΜΟΡΦΩΣΗ
 Σ.Φ.Μ. 140055328 - ΔΟΥΚΟΖΑΝΗΣ

ΟΛΟΠΟΡΚΟ ΦΥΛΛΟ ΧΑΡΤΟΥ 188 ΛΑΒΑΛΙΑ & 061 ΒΑΓΙΑ
 ΚΛΙΜΑΚΑ 1 : 50.000



ΜΕΛΕΤΗΤΗΣ : ΓΚΕΚΑΣ ΙΩΑΝΝΗΣ
 Πτυχιούχος Τοπογράφος Μηχανικός

ΙΔΙΟΚΤΗΤΗΣ : ΜΙΧΟΣ ΚΩΝΣΤΑΝΤΙΝΟΣ
 του ΑΘΑΝΑΣΙΟΥ

ΕΡΓΟΔΟΤΗΣ : ΔΑΒΕΤΑ ΔΙΟΝΥΣΙΑ

ΕΡΓΟ : ΑΠΟΤΥΠΩΣΗ ΙΔΙΟΚΤΗΣΙΑΣ - ΕΚΔΟΣΗ
 ΤΟΠΟΓΡΑΦΙΚΟΥ ΔΙΑΓΡΑΜΜΑΤΟΣ

ΘΕΜΑ : ΤΟΠΟΓΡΑΦΙΚΟ ΔΙΑΓΡΑΜΜΑ

ΘΕΣΗ : ΚΑΡΑΧΟΥΣΕΙΝΗ, ΚΤΗΜΑΤΙΚΗ ΠΕΡΙΦΕΡΕΙΑ
 ΟΙΚΙΣΜΟΥ ΑΓΙΟΥ ΑΘΑΝΑΣΙΟΥ,
 ΤΟΠΙΚΗΣ ΚΟΙΝΟΤΗΤΑΣ ΑΛΛΑΚΟΜΕΝΩΝ,
 ΔΗΜΟΤΙΚΗΣ ΕΝΟΤΗΤΑΣ ΚΟΡΩΝΕΙΑ,
 ΔΗΜΟΣ ΛΕΒΑΔΕΩΝ, Π.Ε. ΒΟΙΩΤΙΑΣ

ΕΜΒΑΔΟΝ : 8.000,88 τ.μ.

ΚΛΙΜΑΚΑ : 1/500

ΗΜΕΡΟΜΗΝΙΑ : ΙΟΥΝΙΟΣ 2020

ΣΦΡΑΓΙΔΑ - ΥΠΟΓΡΑΦΗ

ΓΚΕΚΑΣ ΙΩΑΝΝΗΣ
 ΠΤΥΧΟΦΟΡΟΣ ΤΟΠΟΓΡΑΦΟΣ ΜΗΧΑΝΙΚΟΣ Γ.Ε.
 ΔΟΥΛΕΙΑ ΑΙΘΑΛΟΜΕΙΝΩΝ - ΔΟΥΛΑΪΑ ΑΙΘΑΛΟ
 ΑΝΤΙΚΑΤΑΣΤΑΣΗ ΚΑΙ ΔΙΑΜΟΡΦΩΣΗ
 Σ.Φ.Μ. 140055328 - ΔΟΥΚΟΖΑΝΗΣ

ΘΕΩΡΗΣΕΙΣ
 ΕΓΚΡΙΣΗ ΚΑΙ ΣΦΡΑΓΙΣ
 ΔΟΥΚΟΖΑΝΗΣ
 Α.Φ.Μ. 140055328 - ΔΟΥΚΟΖΑΝΗΣ

ΥΠΟΜΗΝΙΑ
 - - - - - Όριο ιδιοκτησίας
 - - - - - Όρια άλλων ιδιοκτησιών
 - - - - - Κοιμηθείς ιδιοκτησίες
 - - - - - Ορίων Αγίων φωτογραφίες
 - - - - - Κωλύον Δ.Δ.Η.
 - - - - - Χείμαρρος

ΠΙΝΑΚΑΣ ΣΥΝΤΟΝΩΝ ΚΟΡΩΝΕΩΝ ΙΔΙΟΚΤΗΣΙΑΣ
 (Α-Β-Γ-Δ) ΕΜΒΑΔΟΝ = 8.000,88 τ.μ.

α/α	Χ	Υ	ΑΠΟΣΤΑΣΕΙΣ(μ.)
A	414271,0967	4252784,8484	A - Β : 87,40
B	414347,4053	4252827,4530	B - Γ : 96,32
Γ	414429,6061	4252777,2494	Γ - Δ : 104,14
Δ	414338,4343	4252726,9316	Δ - Α : 88,76
A	414271,0967	4252784,8484	Δ - Α : 88,76

ΠΙΝΑΚΑΣ ΣΥΝΤΟΝΩΝ ΚΟΡΩΝΕΩΝ ΕΠΙΦΑΝΕΙΑΣ
 ΜΕΣΩΣΕΙΣ ΣΕ ΔΡΟΜΟΥ - ΔΟΥΛΑΪΑ ΑΙΘΑΛΟ
 (Γ-Σ-Ζ-Ι) ΕΜΒΑΔΟΝ = 184,80 τ.μ.

α/α	Χ	Υ	ΑΠΟΣΤΑΣΕΙΣ(μ.)
1	414272,4916	4252785,6272	1 - 2 : 4,79
2	414276,6762	4252787,9635	2 - 3 : 40,91
3	414246,3170	4252815,3822	3 - 4 : 4,74
4	414242,1856	4252813,0519	4 - 1 : 40,87
1	414272,4916	4252785,6272	4 - 1 : 40,87

ΠΑΡΑΤΗΡΗΣΕΙΣ:
 1) Το διάγραμμα είναι ενταγμένο στο Κτηματικό Σύστημα Συντεταγμένων Ε.Γ.Σ.Α. '87.
 2) Οι διαστάσεις και το εμβαδόν υπολογίστηκαν αναλυτικά από τις συντεταγμένες των κορυφών.
 3) Η εμβύθυνση από το Ε.Γ.Σ.Α. '87 πραγματοποιήθηκε με σύστημα GPS και κάνοντας χρήση του Ελληνικού Συστήματος Εντοπισμού - ΗΕΡΟΣ.

ΥΠΟΣΤΗΜΕΝΟ ΕΜΒΑΔΟΝ ΙΔΙΟΚΤΗΣΙΑΣ:
 - Ε.Α.Σ.Α. = 8.000,88 τ.μ.
 - ΔΟΥΛΑΪΑ ΑΙΘΑΛΟ - ΜΕΣΩΣΕΙΣ ΕΠΙΦΑΝΕΙΑΣ ΔΡΟΜΟΥ :
 - Ε.Α.Σ.Α. = 184,80 τ.μ.

Ε : 8.000,88 τ.μ.
 ΙΔΙΟΚΤΗΣΙΑ ΜΙΧΟΥ ΚΩΝΣΤΑΝΤΙΝΟΥ του ΑΘΑΝΑΣΙΟΥ

Ε : 13.476,57 τ.μ.
 ΙΔΙΟΚΤΗΣΙΑ ΠΑΠΑΚΩΝΣΤΑΝΤΙΝΟΥ ΒΑΣΙΛΙΚΗ ΠΑΠΑΚΩΝΣΤΑΝΤΙΝΟΥ ΑΣΤΕΡΓ. ΠΡΩΤΗ ΚΑΠΡΟΝΟΜΟΙ ΑΙΣΩΠΟΥ

Ε : 13.476,57 τ.μ.
 ΙΔΙΟΚΤΗΣΙΑ ΚΑΤΣΑΡΟΥ ΙΩΑΝΝΗ

Ε : 8.000,88 τ.μ.
 ΙΔΙΟΚΤΗΣΙΑ ΜΙΧΟΥ ΚΩΝΣΤΑΝΤΙΝΟΥ του ΑΘΑΝΑΣΙΟΥ

Ε : 13.476,57 τ.μ.
 ΙΔΙΟΚΤΗΣΙΑ ΚΑΡΑΧΟΥΣΕΙΝΗ ΚΟΥΤΡΑ ΑΘΑΝΑΣΙΟΥ

Ε : 8.000,88 τ.μ.
 ΙΔΙΟΚΤΗΣΙΑ ΜΙΧΟΥ ΚΩΝΣΤΑΝΤΙΝΟΥ του ΚΩΝΣΤΑΝΤΙΝΟΥ

Ε : 8.000,88 τ.μ.
 ΙΔΙΟΚΤΗΣΙΑ ΜΙΧΟΥ ΑΘΑΝΑΣΙΟΥ

Ε : 8.000,88 τ.μ.
 ΙΔΙΟΚΤΗΣΙΑ ΚΑΡΑΧΟΥΣΕΙΝΗ ΚΟΥΤΡΑ ΑΘΑΝΑΣΙΟΥ

Ε : 8.000,88 τ.μ.
 ΙΔΙΟΚΤΗΣΙΑ ΚΑΡΑΧΟΥΣΕΙΝΗ ΚΟΥΤΡΑ ΑΘΑΝΑΣΙΟΥ

Ε : 8.000,88 τ.μ.
 ΙΔΙΟΚΤΗΣΙΑ ΚΑΡΑΧΟΥΣΕΙΝΗ ΚΟΥΤΡΑ ΑΘΑΝΑΣΙΟΥ

Ε : 8.000,88 τ.μ.
 ΙΔΙΟΚΤΗΣΙΑ ΚΑΡΑΧΟΥΣΕΙΝΗ ΚΟΥΤΡΑ ΑΘΑΝΑΣΙΟΥ

Ε : 8.000,88 τ.μ.
 ΙΔΙΟΚΤΗΣΙΑ ΚΑΡΑΧΟΥΣΕΙΝΗ ΚΟΥΤΡΑ ΑΘΑΝΑΣΙΟΥ

Ε : 8.000,88 τ.μ.
 ΙΔΙΟΚΤΗΣΙΑ ΚΑΡΑΧΟΥΣΕΙΝΗ ΚΟΥΤΡΑ ΑΘΑΝΑΣΙΟΥ

Ε : 8.000,88 τ.μ.
 ΙΔΙΟΚΤΗΣΙΑ ΚΑΡΑΧΟΥΣΕΙΝΗ ΚΟΥΤΡΑ ΑΘΑΝΑΣΙΟΥ

Ε : 8.000,88 τ.μ.
 ΙΔΙΟΚΤΗΣΙΑ ΚΑΡΑΧΟΥΣΕΙΝΗ ΚΟΥΤΡΑ ΑΘΑΝΑΣΙΟΥ

Ε : 8.000,88 τ.μ.
 ΙΔΙΟΚΤΗΣΙΑ ΚΑΡΑΧΟΥΣΕΙΝΗ ΚΟΥΤΡΑ ΑΘΑΝΑΣΙΟΥ

Ε : 8.000,88 τ.μ.
 ΙΔΙΟΚΤΗΣΙΑ ΚΑΡΑΧΟΥΣΕΙΝΗ ΚΟΥΤΡΑ ΑΘΑΝΑΣΙΟΥ

Ε : 8.000,88 τ.μ.
 ΙΔΙΟΚΤΗΣΙΑ ΚΑΡΑΧΟΥΣΕΙΝΗ ΚΟΥΤΡΑ ΑΘΑΝΑΣΙΟΥ

ΥΠΟΜΗΝΙΑ
 - - - - - Όριο ιδιοκτησίας
 - - - - - Όρια άλλων ιδιοκτησιών
 - - - - - Κοιμηθείς ιδιοκτησίες
 - - - - - Ορίων Αγίων φωτογραφίες
 - - - - - Κωλύον Δ.Δ.Η.
 - - - - - Χείμαρρος

ΠΙΝΑΚΑΣ ΣΥΝΤΟΝΩΝ ΚΟΡΩΝΕΩΝ ΙΔΙΟΚΤΗΣΙΑΣ
 (Α-Β-Γ-Δ) ΕΜΒΑΔΟΝ = 8.000,88 τ.μ.

α/α	Χ	Υ	ΑΠΟΣΤΑΣΕΙΣ(μ.)
A	414271,0967	4252784,8484	A - Β : 87,40
B	414347,4053	4252827,4530	B - Γ : 96,32
Γ	414429,6061	4252777,2494	Γ - Δ : 104,14
Δ	414338,4343	4252726,9316	Δ - Α : 88,76
A	414271,0967	4252784,8484	Δ - Α : 88,76

ΠΙΝΑΚΑΣ ΣΥΝΤΟΝΩΝ ΚΟΡΩΝΕΩΝ ΕΠΙΦΑΝΕΙΑΣ
 ΜΕΣΩΣΕΙΣ ΣΕ ΔΡΟΜΟΥ - ΔΟΥΛΑΪΑ ΑΙΘΑΛΟ
 (Γ-Σ-Ζ-Ι) ΕΜΒΑΔΟΝ = 184,80 τ.μ.

α/α	Χ	Υ	ΑΠΟΣΤΑΣΕΙΣ(μ.)
1	414272,4916	4252785,6272	1 - 2 : 4,79
2	414276,6762	4252787,9635	2 - 3 : 40,91
3	414246,3170	4252815,3822	3 - 4 : 4,74
4	414242,1856	4252813,0519	4 - 1 : 40,87
1	414272,4916	4252785,6272	4 - 1 : 40,87

ΠΑΡΑΤΗΡΗΣΕΙΣ:
 1) Το διάγραμμα είναι ενταγμένο στο Κτηματικό Σύστημα Συντεταγμένων Ε.Γ.Σ.Α. '87.
 2) Οι διαστάσεις και το εμβαδόν υπολογίστηκαν αναλυτικά από τις συντεταγμένες των κορυφών.
 3) Η εμβύθυνση από το Ε.Γ.Σ.Α. '87 πραγματοποιήθηκε με σύστημα GPS και κάνοντας χρήση του Ελληνικού Συστήματος Εντοπισμού - ΗΕΡΟΣ.

ΥΠΟΣΤΗΜΕΝΟ ΕΜΒΑΔΟΝ ΙΔΙΟΚΤΗΣΙΑΣ:
 - Ε.Α.Σ.Α. = 8.000,88 τ.μ.
 - ΔΟΥΛΑΪΑ ΑΙΘΑΛΟ - ΜΕΣΩΣΕΙΣ ΕΠΙΦΑΝΕΙΑΣ ΔΡΟΜΟΥ :
 - Ε.Α.Σ.Α. = 184,80 τ.μ.

Ε : 8.000,88 τ.μ.
 ΙΔΙΟΚΤΗΣΙΑ ΜΙΧΟΥ ΚΩΝΣΤΑΝΤΙΝΟΥ του ΑΘΑΝΑΣΙΟΥ

Ε : 13.476,57 τ.μ.
 ΙΔΙΟΚΤΗΣΙΑ ΠΑΠΑΚΩΝΣΤΑΝΤΙΝΟΥ ΒΑΣΙΛΙΚΗ ΠΑΠΑΚΩΝΣΤΑΝΤΙΝΟΥ ΑΣΤΕΡΓ. ΠΡΩΤΗ ΚΑΠΡΟΝΟΜΟΙ ΑΙΣΩΠΟΥ

Ε : 13.476,57 τ.μ.
 ΙΔΙΟΚΤΗΣΙΑ ΚΑΤΣΑΡΟΥ ΙΩΑΝΝΗ

Ε : 8.000,88 τ.μ.
 ΙΔΙΟΚΤΗΣΙΑ ΜΙΧΟΥ ΚΩΝΣΤΑΝΤΙΝΟΥ του ΑΘΑΝΑΣΙΟΥ

Ε : 13.476,57 τ.μ.
 ΙΔΙΟΚΤΗΣΙΑ ΚΑΡΑΧΟΥΣΕΙΝΗ ΚΟΥΤΡΑ ΑΘΑΝΑΣΙΟΥ

Ε : 8.000,88 τ.μ.
 ΙΔΙΟΚΤΗΣΙΑ ΜΙΧΟΥ ΚΩΝΣΤΑΝΤΙΝΟΥ του ΚΩΝΣΤΑΝΤΙΝΟΥ

Ε : 8.000,88 τ.μ.
 ΙΔΙΟΚΤΗΣΙΑ ΜΙΧΟΥ ΑΘΑΝΑΣΙΟΥ

Ε : 8.000,88 τ.μ.
 ΙΔΙΟΚΤΗΣΙΑ ΚΑΡΑΧΟΥΣΕΙΝΗ ΚΟΥΤΡΑ ΑΘΑΝΑΣΙΟΥ

Ε : 8.000,88 τ.μ.
 ΙΔΙΟΚΤΗΣΙΑ ΚΑΡΑΧΟΥΣΕΙΝΗ ΚΟΥΤΡΑ ΑΘΑΝΑΣΙΟΥ

Ε : 8.000,88 τ.μ.
 ΙΔΙΟΚΤΗΣΙΑ ΚΑΡΑΧΟΥΣΕΙΝΗ ΚΟΥΤΡΑ ΑΘΑΝΑΣΙΟΥ

Ε : 8.000,88 τ.μ.
 ΙΔΙΟΚΤΗΣΙΑ ΚΑΡΑΧΟΥΣΕΙΝΗ ΚΟΥΤΡΑ ΑΘΑΝΑΣΙΟΥ

Ε : 8.000,88 τ.μ.
 ΙΔΙΟΚΤΗΣΙΑ ΚΑΡΑΧΟΥΣΕΙΝΗ ΚΟΥΤΡΑ ΑΘΑΝΑΣΙΟΥ

Ε : 8.000,88 τ.μ.
 ΙΔΙΟΚΤΗΣΙΑ ΚΑΡΑΧΟΥΣΕΙΝΗ ΚΟΥΤΡΑ ΑΘΑΝΑΣΙΟΥ

Ε : 8.000,88 τ.μ.
 ΙΔΙΟΚΤΗΣΙΑ ΚΑΡΑΧΟΥΣΕΙΝΗ ΚΟΥΤΡΑ ΑΘΑΝΑΣΙΟΥ

Ε : 8.000,88 τ.μ.
 ΙΔΙΟΚΤΗΣΙΑ ΚΑΡΑΧΟΥΣΕΙΝΗ ΚΟΥΤΡΑ ΑΘΑΝΑΣΙΟΥ

Ε : 8.000,88 τ.μ.
 ΙΔΙΟΚΤΗΣΙΑ ΚΑΡΑΧΟΥΣΕΙΝΗ ΚΟΥΤΡΑ ΑΘΑΝΑΣΙΟΥ

Ε : 8.000,88 τ.μ.
 ΙΔΙΟΚΤΗΣΙΑ ΚΑΡΑΧΟΥΣΕΙΝΗ ΚΟΥΤΡΑ ΑΘΑΝΑΣΙΟΥ

Ε : 8.000,88 τ.μ.
 ΙΔΙΟΚΤΗΣΙΑ ΚΑΡΑΧΟΥΣΕΙΝΗ ΚΟΥΤΡΑ ΑΘΑΝΑΣΙΟΥ

ΥΠΟΜΗΝΙΑ
 - - - - - Όριο ιδιοκτησίας
 - - - - - Όρια άλλων ιδιοκτησιών
 - - - - - Κοιμηθείς ιδιοκτησίες
 - - - - - Ορίων Αγίων φωτογραφίες
 - - - - - Κωλύον Δ.Δ.Η.
 - - - - - Χείμαρρος

ΠΙΝΑΚΑΣ ΣΥΝΤΟΝΩΝ ΚΟΡΩΝΕΩΝ ΙΔΙΟΚΤΗΣΙΑΣ
 (Α-Β-Γ-Δ) ΕΜΒΑΔΟΝ = 8.000,88 τ.μ.

α/α	Χ	Υ	ΑΠΟΣΤΑΣΕΙΣ(μ.)
A	414271,0967	4252784,8484	A - Β : 87,40
B	414347,4053	4252827,4530	B - Γ : 96,32
Γ	414429,6061	4252777,2494	Γ - Δ : 104,14
Δ	414338,4343	4252726,9316	Δ - Α : 88,76
A	414271,0967	4252784,8484	Δ - Α : 88,76

ΠΙΝΑΚΑΣ ΣΥΝΤΟΝΩΝ ΚΟΡΩΝΕΩΝ ΕΠΙΦΑΝΕΙΑΣ
 ΜΕΣΩΣΕΙΣ ΣΕ ΔΡΟΜΟΥ - ΔΟΥΛΑΪΑ ΑΙΘΑΛΟ
 (Γ-Σ-Ζ-Ι) ΕΜΒΑΔΟΝ = 184,80 τ.μ.

α/α	Χ	Υ	ΑΠΟΣΤΑΣΕΙΣ(μ.)
1	414272,4916	4252785,6272	1 - 2 : 4,79
2	414276,6762	4252787,9635	2 - 3 : 40,91
3	414246,3170	4252815,3822	3 - 4 : 4,74
4	414242,1856	4252813,0519	4 - 1 : 40,87
1	414272,4916	4252785,6272	4 - 1 : 40,87

ΠΑΡΑΤΗΡΗΣΕΙΣ:
 1) Το διάγραμμα είναι ενταγμένο στο Κτηματικό Σύστημα Συντεταγμένων Ε.Γ.Σ.Α. '87.
 2) Οι διαστάσεις και το εμβαδόν υπολογίστηκαν αναλυτικά από τις συντεταγμένες των κορυφών.
 3) Η εμβύθυνση από το Ε.Γ.Σ.Α. '87 πραγματοποιήθηκε με σύστημα GPS και κάνοντας χρήση του Ελληνικού Συστήματος Εντοπισμού - ΗΕΡΟΣ.

ΥΠΟΣΤΗΜΕΝΟ ΕΜΒΑΔΟΝ ΙΔΙΟΚΤΗΣΙΑΣ:
 - Ε.Α.Σ.Α. = 8.000,88 τ.μ.
 - ΔΟΥΛΑΪΑ ΑΙΘΑΛΟ - ΜΕΣΩΣΕΙΣ ΕΠΙΦΑΝΕΙΑΣ ΔΡΟΜΟΥ :
 - Ε.Α.Σ.Α. = 184,80 τ.μ.

Ε : 8.000,88 τ.μ.
 ΙΔΙΟΚΤΗΣΙΑ ΜΙΧΟΥ ΚΩΝΣΤΑΝΤΙΝΟΥ του ΑΘΑΝΑΣΙΟΥ

Ε : 13.476,57 τ.μ.
 ΙΔΙΟΚΤΗΣΙΑ ΠΑΠΑΚΩΝΣΤΑΝΤΙΝΟΥ ΒΑΣΙΛΙΚΗ ΠΑΠΑΚΩΝΣΤΑΝΤΙΝΟΥ ΑΣΤΕΡΓ. ΠΡΩΤΗ ΚΑΠΡΟΝΟΜΟΙ ΑΙΣΩΠΟΥ

Ε : 13.476,57 τ.μ.
 ΙΔΙΟΚΤΗΣΙΑ ΚΑΤΣΑΡΟΥ ΙΩΑΝΝΗ

Ε : 8.000,88 τ.μ.
 ΙΔΙΟΚΤΗΣΙΑ ΜΙΧΟΥ ΚΩΝΣΤΑΝΤΙΝΟΥ του ΑΘΑΝΑΣΙΟΥ

Ε : 13.476,57 τ.μ.
 ΙΔΙΟΚΤΗΣΙΑ ΚΑΡΑΧΟΥΣΕΙΝΗ ΚΟΥΤΡΑ ΑΘΑΝΑΣΙΟΥ

Ε : 8.000,88 τ.μ.
 ΙΔΙΟΚΤΗΣΙΑ ΜΙΧΟΥ ΚΩΝΣΤΑΝΤΙΝΟΥ του ΚΩΝΣΤΑΝΤΙΝΟΥ

Ε : 8.000,88 τ.μ.
 ΙΔΙΟΚΤΗΣΙΑ ΜΙΧΟΥ ΑΘΑΝΑΣΙΟΥ

Ε : 8.000,88 τ.μ.
 ΙΔΙΟΚΤΗΣΙΑ ΚΑΡΑΧΟΥΣΕΙΝΗ ΚΟΥΤΡΑ ΑΘΑΝΑΣΙΟΥ

Ε : 8.000,88 τ.μ.
 ΙΔΙΟΚΤΗΣΙΑ ΚΑΡΑΧΟΥΣΕΙΝΗ ΚΟΥΤΡΑ ΑΘΑΝΑΣΙΟΥ

Ε : 8.000,88 τ.μ.
 ΙΔΙΟΚΤΗΣΙΑ ΚΑΡΑΧΟΥΣΕΙΝΗ ΚΟΥΤΡΑ ΑΘΑΝΑΣΙΟΥ

Ε : 8.000,88 τ.μ.
 ΙΔΙΟΚΤΗΣΙΑ ΚΑΡΑΧΟΥΣΕΙΝΗ ΚΟΥΤΡΑ ΑΘΑΝΑΣΙΟΥ

Ε : 8.000,88 τ.μ.
 ΙΔΙΟΚΤΗΣΙΑ ΚΑΡΑΧΟΥΣΕΙΝΗ ΚΟΥΤΡΑ ΑΘΑΝΑΣΙΟΥ

Ε : 8.000,88 τ.μ.
 ΙΔΙΟΚΤΗΣΙΑ ΚΑΡΑΧΟΥΣΕΙΝΗ ΚΟΥΤΡΑ ΑΘΑΝΑΣΙΟΥ

Ε : 8.000,88 τ.μ.
 ΙΔΙΟΚΤΗΣΙΑ ΚΑΡΑΧΟΥΣΕΙΝΗ ΚΟΥΤΡΑ ΑΘΑΝΑΣΙΟΥ