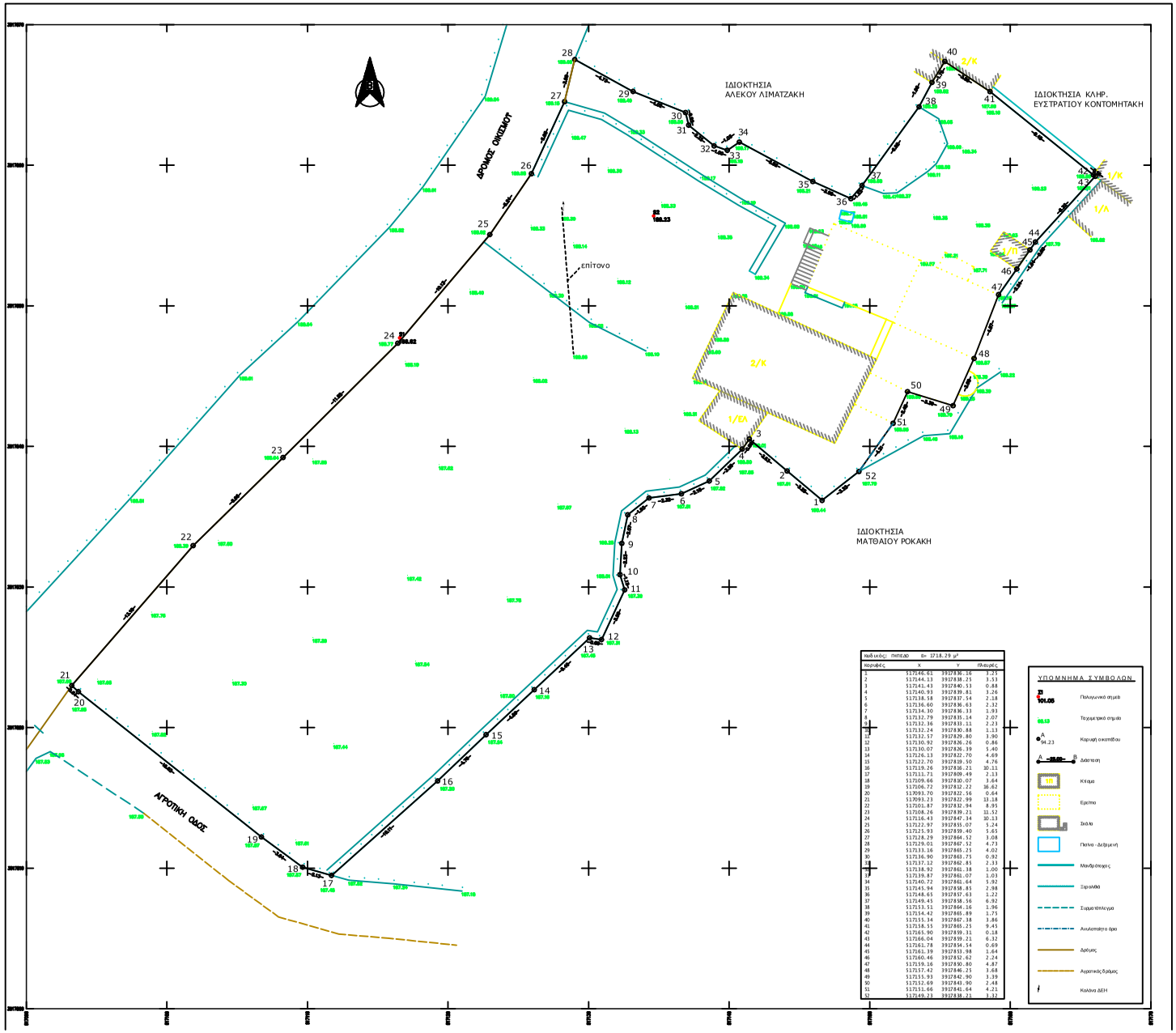

Απόσπασμα Αεροφωτογραφίας Εθνικού Κτηματολογίου Κλ.1: 5000

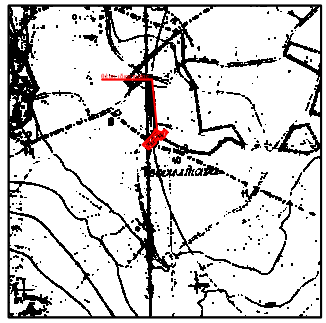

Απόσπασμα χάρτη οικισμού "Βάμος" κλ.1:5000

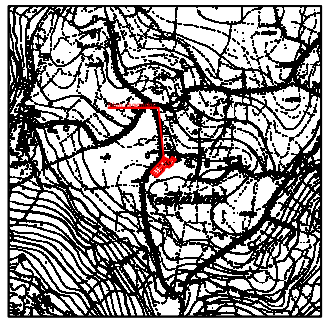

Απόσπασμα χάρτη Γ.Υ.Σ. (9409/8) κλ.1:5000

ΔΗΛΩΣΗ ΜΗΧΑΝΙΚΟΥ Ν.651/1977

Δηλώνω σύμφωνα με το νόμο για το οικοπεδο με στοιχ. εβ (1-2-3-4-...- 50-51-52-1) και με εμβαδόν 1718.29 μ², που βρίσκεται εν μέρει εντός των ορίων του οικισμού "Βάμος", Δημοτικής Ενότητας Βάμου, Δήμου Αποκορώνου της Π.Ε. Χανίων ότι:

1) είναι άρτια κατά παρέκκλιση και οικοδομήσιμα εάν πραγματοποιούνται ως έχει της 3-5-85 , σύμφωνα με τις πολεοδομικές διατάξεις που ισχύουν σήμερα.

2) Βρίσκεται εκτός Γ.Π.Σ. και εκτός Σ.Χ.Ο.Α.Π.,

3) Δεν εμπίπτει στις διατάξεις του Ν.1337/83 ή του Π.Δ. 20/30-8-85 ΦΕΚ 414Δ όπως τροπ. με το άρθρο 1 του Ν.4315/2014 περί αναφορών σε γη και χρήμα,

4) εντός αυτού δεν διέρχονται εναέριες γραμμές μεταφοράς υψηλής τάσης της Δ.Ε.Η., αγωγός φυσικού αερίου αέως προϋφιστάμενη του 1923 ή ρέμα και

5) εντός αυτού και κατά μήκος του προαύλιου του εν θέμαι γηπέδου υπάρχουν δέντρα,

6) εντός των ορίων οικοπέδων δεν υφίστανται διατηρητέα κτίσματα.

7) Απόσταση από θάλασσα 4750 μέτρα.

8) Η περιοχή δεν έχει ενταχθεί στο Εθνικό Κτηματολόγιο .

9) Τα όρια και τους όμορους μου υπέδειξε ο εργοδότης.

10) Βρίσκεται εκτός Προστατευομένων Περιοχών (Natura 2000) Φ.Ε.Κ. 60Α/31-3-2011 όπως τροπ. με την Κ.Υ.Α. 50743/11-12-2017 Φ.Ε.Κ. 4432Β/15-12-2017.

11) Βρίσκεται εκτός των κυρωμένων χάρτη της αυρώπτρης Περιοχής της Περ. Ενότητας Χανίων ο οποίος κυρώθηκε με την με αριθ. 18114/6-12-2018 Απόφαση της Συντονίστριας Αποκεντρωμένης Διοίκησης Κρήτης, (ΦΕΚ 521/Δ/20-12-2018) .

Ο μηχανικός

ΕΜΒΑΔΟΝ ΓΗΠΕΔΟΥ

Εμβαδόν οικοπέδου: (1-2-3-4-...- 50-51-52-1)= 1718.29 μ²

Εμβαδόν καλύψεων: Σ/Κ: (2* 74.93)= 149.86 μ², Ι/ΕΛ= 10.59 μ²

ΠΑΡΑΤΗΡΗΣΕΙΣ:

1) Το διάγραμμα είναι εντοπισμένο στο κρατικό σύστημα συντεταγμένων Ε.Γ.Σ.Α.'87.

2) Οι διαστάσεις και τα εμβαδά υπολογίσθηκαν αναλυτικά από τις αναλυτικές των κορυφών.

3) Η εξάρτηση από το Ε.Γ.Σ.Α.'87 πραγματοποιήθηκε με σύστημα GPS και κάνοντας χρήση του Ελληνικού Συστήματος Επινπαμού - HEPOS.

4) Βρίσκεται εκτός επιτρεπόμενης ζώνης Ναυσθάθμου Κρήτης (Π.Δ.165/02 ΦΕΚ150Α/ 28-6- 2002), εκτός επιτρεπόμενης ζώνης Ναυτικού Ορυμού Δρεπάνου Π.Δ.18/02 της 20-12-02 (ΦΕΚ 15Α/28-01-03) και εκτός των παραμεθορίων περιοχών του Νομού Χανίων (V Περιφερία) (Υπ.Απ.Φ.100/39982/21-12-90 ΦΕΚ836Β/28-12-1990).

ΟΡΟΙ ΔΟΜΗΣΗΣ

Π.Δ. της 24-4/3-5-1985 ΦΕΚ 181Δ όπως τροποποιήθηκε με το Π.Δ. 14-2-87 ΦΕΚ 133Δ/23-2-87, το από 25-4-89 Π.Δ. ΦΕΚ 293Δ/16-5-89, και όπως ισχυ. και συμπληρώθηκε με το Π.Δ. της 4-11-2011 ΦΕΚ2890ΑΑΠ/4-11-2011

-Απόφ. Νομ.: 822/7/20-1-87 Φ.Ε.Κ. 113Δ/23-2-87 όπως διορθ. με την Αν. Νομ. 6587/05-12-05 ΦΕΚ 1494Δ/30-12-05.

-Αρτιότητα Συνεκτικού τμήματος: -μ2
-Αρτιότητα Διάσπασης τμήματος: 1000μ2

-Κάλυψη : 60%
-Δόμηση: 400 μ2
-Απόσταση από το όριο 2,50μ όπου δεν εμφανίζει στο όριο
Ελάχιστο ύψος χείρου κύριας χρήσης: 2,80μ
Ελάχιστο ύψος χείρου β. χρήσης: 2,20μ
Μέγιστος αριθμός ορόφων: δύο
Μέγιστο ύψος κτιρίου :
α. εμβ/ζεται σε 7,50μ και με τράτια σε κάθε σημείο τομής του περιγράμματος αυτών με το φυσικό έδαφος
β. για κλίση > 15% στο ανωφερή οκοπεδο αρίζεται ως εξής:
όταν τοποθετείται στο όριο του οικοπέδου με τον δρόμο 7.50μ.
όταν τοποθετείται μέχρι 20μ. από το όριο του οικοπέδου με τον δρόμο 4.50μ.
όταν τοποθετείται > 20 μ. από το όριο του οικοπέδου με τον δρόμο 7.50μ.
γ. για οικόπεδα που βρίσκονται στην κατωφέρεια του δρόμου με κλίση > 15% η πρόσβαση του κτιρίου από την στάθμη του δρόμου όχι > 4.50μ.
δ. για οικόπεδα που βρίσκονται στην κατωφέρεια του δρόμου όταν η φυσική στάθμη του οικοπέδου στο όρια του δρόμου είναι χαμηλότερη από 3.00μ., η πρόσβαση του κτιρίου πάνω από την στάθμη του δρόμου σε μεγαλύτερη των 3.00μ.

Εγκρίσεις: ΕΠΑΕ

ΘΕΩΡΗΣΗ

Το παρόν τοπογραφικό διάγραμμα θεωρείται και επισυνάπτεται στο υπ' αριθμ. 13525/2020/20-01-2021 έγγραφό μας του οποίου αποτελεί στο εξής αναπόσπαστο μέρος

Χανιά 20-01-2021 Ο Εισηγητής Δ. Δημητρίου	Χανιά 20-01-2021 Η Δ/ντρια Δασών Χανίων Πολ. Σκλαβάκη

ΤΕΧΝΙΚΟ ΓΡΑΦΕΙΟ
ΒΕΓΓΛΗΡΗ ΜΙΧΑΛΗ
ΑΓΡΟΝΟΜΟΣ & ΤΟΠΟΓΡΑΦΟΣ ΜΗΧΑΝΙΚΟΣ Ε.Μ.Π.
ΡΟΒΕΡΤΟΥ ΓΚΑΛΛΙ 36, ΧΑΝΙΑ Τηλ.-Fax: 28210-44034

ΕΡΓΟΔΟΤΗΣ	ΜΠΟΛΑΝΑΚΗ ΕΛΕΝΗ
ΕΡΓΟ	ΑΠΟΤΥΠΩΣΗ
ΘΕΣΗ	ΕΝ ΜΕΡΕΙ ΕΝΤΟΣ ΟΙΚΙΣΜΟΥ "ΒΑΜΟΣ" ΔΗΜΟΤΙΚΗΣ ΕΝΟΤΗΤΑΣ ΒΑΜΟΥ ΔΗΜΟΣ ΑΠΟΚΟΡΩΝΟΥ ΠΕΡΙΦ. ΕΝΟΤΗΤΑ ΧΑΝΙΩΝ
ΘΕΜΑ ΣΧΕΔΙΟΥ	ΤΟΠΟΓΡΑΦΙΚΟ ΔΙΑΓΡΑΜΜΑ
ΧΡΟΝΟΣ ΜΕΛΕΤΗΣ	ΙΑΝΟΥΑΡΙΟΣ 2021
ΚΛΙΜΑΚΑ 1 : 100	ΑΡΙΘΜΟΣ ΣΧΕΔΙΟΥ 1
Ο ΣΥΝΤΑΞΑΣ	ΘΕΩΡΗΣΗ ΥΠΗΡΕΣΙΑΣ