Θέση Ιδιοκτησίας σε απόσταση ΕΚΧΑ

ΕΜΒΑΔΟΜΕΤΡΗΣΗ ΓΗΠΕΔΟΥ

Με τη βοήθεια των ορθογωνίων συντεταγμένων των κορυφών του (ΕΓΣΑ '87)

ΣΗΜΕΙΟ	X	Y	ΜΗΚΟΣ
1	574961.19	3872808.62	40.34
2	574934.68	3872824.02	7.06
3	574935.20	3872816.85	4.47
4	574935.74	3872812.58	3.62
5	574936.23	3872808.58	18.02
6	574910.28	3872793.68	3.68
7	574908.83	3872790.66	19.45
8	574918.72	3872774.69	24.93
9	574911.85	3872749.82	14.79
10	574899.34	3872755.83	13.67
11	574889.87	3872769.85	15.03
12	574877.98	3872774.81	8.91
13	574871.52	3872777.52	4.80
14	574869.28	3872779.52	30.89
1	574961.19	3872808.62	

Β=10 Ε/Α = Κ=Τρ/Μ - Μ=Τ)

Ε = 2401.21 μ2

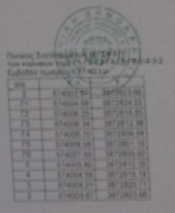

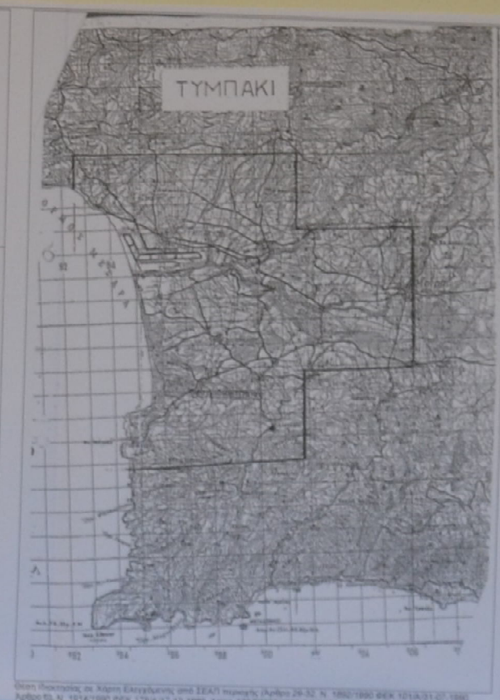

Θέση Ιδιοκτησίας σε Χάρτη Ελεγχόμενης από ΣΕΑΠ περιοχής (Άρθρο 29-32 Ν. 1892/1990 ΦΕΚ 101/Α/31-07-1990



ΟΡΟΙ ΔΟΜΗΣΗΣ ΕΚΤΟΣ ΣΧΕΔΙΟΥ

(Π.Δ. 24-05-1985-ΦΕΚ 270/Δ/31-05-1985-ΟΙ ΚΠ'2004-12-2003-ΦΕΚ 3364/Β/31-12-2003-ΟΙΚ/17-07-22-ΦΕΚ 2396/Β/18-08-1922)

Αρτιότητα
Κατά κανόνα
Για οικισμό με πρόσωπο σε οδικό υπαίγειος, δημοτικής και κοινοτικής οδού: 20μ - 4000μ²
Κατά περίπτωση
-το κείμενο εντός ζώνης, για προσχεδιασμένα της 24-04-1977: 40μ - 50μ - 4000μ²
-εκ προσχεδιασμένα της 31-12-2003: 2000μ²
-για οικισμό με πρόσωπο σε οδικό υπαίγειος: 4000μ²
Βαρύτητες και ειδικούς κάνεις για προσχεδιασμένα της:
12-11-1985
12-08-1984: 10μ - 15μ - 750μ²
01-10-1979: 20μ - 30μ - 1200μ²
Συντελεστής δόμησης: 20μ - 40μ - 2000μ²
Μέγιστο δόμησης για κατοικία για οικόπεδα 0-4000 μ²: 0,2
Για αύξηση 4000-8000 τ.μ: 220 μ²
Ποσοστό κάλυψης: 0,07%
Μέγιστο ύψος: 10%
7,50 μ

Δήλωση Ορκωτού

Ο τοπογράφος μηχανικός δηλώνει υπεύθυνα ότι υπόβαλε τα όρια του αυτοτελούς χαρτίου με στοιχεία κορυφών (1, 2, 3, ... 13, 14, 1), είναι ταυτόχρονα και ελεγχόμενα σχέδιο στο πλαίσιο τοπογραφικό δήλωσης.

Ο Ορκωτός

Γεώργιος Μαθουδάκης

Δήλωση Μηχανικού (Άρθρο 8 Ν.4495/17)

Ο υπογεγραμμένος μηχανικός Δρ. Ιωσήφ Εμμ. Καπελλάκης δηλώνει υπεύθυνα ότι η ιδιοκτησία με στοιχεία κορυφών (1, 2, 3, ... 13, 14, 1) η οποία βρίσκεται στην περιοχή "Κατσαμπάς", εκτός σχεδίου και εντός ζώνης οικιστικού κανονισμού, Τ.Κ. Κάτω, Δημοτικής κοινότητας Μηλιούς, Δήμου Φαιστού, έχει εμβαδόν 2.401,21 μ² και είναι άρτιο και οικοδομήσιμο κατά περίπτωση, εφόσον προσχεδιάστηκε της 24-04-1977, σύμφωνα με την ισχύουσα νομοθεσία. Είναι σε απόσταση τουλάχιστον 20 μ. από το όριο οικισμού δεν διέρχεται κοινωνική νομική οδός της Δ.Ε.Η., ούτε δεσμεύεται από ρέμα. Έναν σύνολον των κορυφών που με το κριτικό δίκτυο συντεταγμένων (Γραμμικό ΕΤΣΑ Φ7). Το γήπεδο βρίσκεται πρόσκτησης σε απόσταση μεγαλύτερη από 800 μ. από θάλασσα. Η περιοχή δήλωση νόμο κάποιο νόμο ή σκοπόν δήλωση του Ορκωτού.

Οκτώβριος 2018

Ο Μηχανικός

ΤΕΧΝΙΚΟ ΓΡΑΦΕΙΟ

Δρ. Ιωσήφ Εμμ. Καπελλάκης

www.kapellakis.gr

ΙΔΙΟΚΤΗΣΙΑ	Κληρ. Άννας Παπαδάκη
ΕΡΓΟ	ΑΠΟΤΥΠΩΣΗ ΙΔΙΟΚΤΗΣΙΑΣ
ΘΕΣΗ	Περιοχή "Κατσαμπάς" Εντός Οικισμού και Εντός Ζώνης Οικιστικού Κανονισμού Δ.Κ. Μηλιών, Δήμου Φαιστού, Π.Ε. Ηρακλείου

Θέμα σχεδίου	αρ. σχεδ.
ΤΟΠΟΓΡΑΦΙΚΟ ΔΙΑΓΡΑΜΜΑ	1
κλίμακα: 1 : 200	
ημερομηνία: Οκτώβριος 2018	

Υπογραφή

Σφραγίδα

Δρ. ΙΩΣΗΦ ΕΜΜ. ΚΑΠΕΛΛΑΚΗΣ