Α) ΟΡΟΙ ΔΟΜΗΣΗΣ

ΕΚΤΟΣ ΟΡΙΩΝ ΟΙΚΙΣΜΩΝ

-Π.Δ. 24.5.1985 ΦΕΚ 270Δ/31.5.1985
-Π.Δ. 5.4.1987 ΦΕΚ 133Δ/24.4.1987
-Αριθμ. 101/Α.32132/2003 ΦΕΚ939Β/31.12.2003
-ΦΕΚ1178/10.05.2010 (ΓΤΣ ΔΗΜΟΥ ΤΥΜΠΑΚΙΟΥ)

ΑΡΤΙΟΤΗΤΑ:

- **ΚΑΤΑ ΚΑΝΟΝΑ ΑΡΤΙΑ**
  -Για πρόσωπο σε κοινόχρηστο δρόμο
  Εμβαδόν = 4000τμ - Πρόσωπο = 25.00μ
  -Για πρόσωπο σε Διεθνές, Εθνικές Επαρχιακές, Δημοτικές και Κοινοτικές οδούς ως και σε εγκαταλελειμμένα τμήματά τους
  Εμβαδόν = 4000τμ - Πρόσωπο = 45.00μ - Βάθος = 50.00μ
- **ΚΑΤΑ ΠΑΡΕΚΚΛΙΣΗ ΑΡΤΙΑ**
  -Χωρίς πρόσωπο σε δρόμο
  Εμβαδόν = 4000τμ (πριν 31.12.2003)
  -Για πρόσωπο σε Διεθνές, Εθνικές Επαρχιακές, Δημοτικές και Κοινοτικές οδούς ως και σε εγκαταλελειμμένα τμήματά τους και σε οδογραμμικές γραμμές
  Εμβαδόν = 2000τμ - Πρόσωπο = 25.00μ - Βάθος = 40.00μ (πριν 17.10.1978)
  Εμβαδόν = 1200τμ - Πρόσωπο = 20.00μ - Βάθος = 35.00μ (πριν 12.09.1964)
  Εμβαδόν = 750τμ - Πρόσωπο = 10.00μ - Βάθος = 15.00μ (πριν 12.11.1962)
  -Εκτός της ζώνης πόλεων και οικισμών & πριν 24.04.1977
  Εμβαδόν = 2000τμ

ΣΥΝΤΕΛΕΣΤΗΣ ΔΟΜΗΣΗΣ:

- **ΓΙΑ ΚΑΤΟΙΚΙΑ**
  -Για γειτνιάζει από 750τμ έως 1.200τμ:
  Δόμηση = 100τμ+(Ε-750)/9
  -Για γειτνιάζει από 1.200τμ έως 2.000τμ:
  Δόμηση = 150τμ+(Ε-1.200)/16
  -Για γειτνιάζει από 2.000τμ έως 4.000τμ: ο.δ. = 0.20, Μέγιστη δόμηση=200τμ
  -Για γειτνιάζει από 4.000τμ έως 8.000τμ:
  Δόμηση = 200τμ+(Ε-4.000)*0.02
  -Για γειτνιάζει από 8.000τμ και άνω:
  Δόμηση = 280τμ+(Ε-8.000)*0.01
  Μέγιστη δόμηση για κατοικία (σε κάθε περίπτωση) βάση ΓΤΣ Τυμπακίου= 200τ.μ.

ΠΟΣΟΣΤΟ ΚΑΛΥΨΗΣ: 10%
ΑΡΙΘΜΟΣ ΟΡΟΦΩΝ: 1
ΜΕΓΙΣΤΟ ΥΨΟΣ: 4.00μ
ΠΛΑΓΙΕΣ ΑΠΟΣΤΑΣΕΙΣ: 2.5μ εως 15μ
Η/Χ & ΕΞΟΔΟΙ ΣΕ: 40% Επιτρεπόμενης δόμησης

Β) ΔΗΛΩΣΗ ΜΗΧΑΝΙΚΟΥ (Ν651/77)

ΥΠΟΜΝΗΜΑ 1

Ο υπογράφων μηχανικός Τζαγκαράκης Μιχαήλ τ. Χρήστου δηλώνω ότι το γήπεδο
υπό στοιχεία **(1,2,3,4,5,6,7,8,9,10,11,12,13,14,15,16,17,18,19,20,21,22,23,1)**
με εμβαδόν **Ε=4218.49τμ**
ιδιοκτησίας **ΠΑΠΑΔΟΣΠΥΡΙΔΑΚΗΣ ΓΕΩΡΓΙΟΣ τ. ΑΔΑΜ,**
του βρίσκεται: **στην θέση "Μουσούρου Μάντρα", της τοπ. κοινότητας Πτσιδίων,**
της κτηματικής περιφέρειας Πτσιδίων, της δημοτικής ενότητας Τυμπακίου, δήμου Φαιστού, της ΠΕ Ηρακλείου

1. Είναι εκτός **οικισμού & εκτός ζώνης οικισμού**. Είναι εκτός Ζ.Ο.Ε ή Σ.Χ.Ο.Α.Π και εκτός Natura 2000
2. Είναι **άρτιο και οικοδομήσιμο** σύμφωνα με τους νόμους του ΝΟΚ σήμερα
3. Δεν καταλαμβάνει δημοτικό ή δημόσιο χώρο
4. Είναι αυτοτελές - ανεξάρτητο και δεν προέρχεται απο κατατμηση οικοπέδου μεγαλύτερης έκτασης
5. Δεν διασχίζεται με δουλειά δέλευσης γραμμών υψηλής τάσης ΔΕΗ
6. Δεν διέρχεται ρέμα μέσα απ' αυτό, όμως διέρχεται ρέμα σε μικρότερη απόσταση από 20μ από το όριο αυτού
7. Δεν εμπίπτει στις διατάξεις του ν.1337/83 περί εισφορών σε γη και σε χρήμα
8. Η ελάχιστη απόσταση απο την θάλασσα είναι: 1050μ
9. Στο παραπάνω γήπεδο δεν υπάρχει κτίσμα
10. Τα όρια υποδείχθησαν απο τον ιδιοκτήτη
11. Βρίσκεται εντός της κτηματογράφησης του Εθνικού Κτηματολογίου και εκτός προς πολεοδόμηση περιοχή
12. Δεν ανήκει σε χαρακτηρισμένη δασική έκταση και είναι εκτός στρατιωτικής περιοχής
13. Είναι εκτός του Γενικού Πολεοδομικού Σχεδίου του δήμου Τυμπακίου, εντός περιοχής ελέγχου-περιορισμού δόμησης **"ΠΕΠΔ ΙΙ"** (περιοχές ελέγχου αγροτικής γης) (ΦΕΚ 175ΑΑΠ/10.5.2010, άρθρο 2)
    Όσων αφορά την αρτιότητα, ισχύουν οι διατάξεις εκτός σχεδίου δόμησης για χρήση κατοικίας

ΥΠΟΜΝΗΜΑ 2

Οι μελέτες συντάχθηκαν με τις γενικές και ειδικές πολεοδομικές διατάξεις και κανονισμούς,
όπως ισχύουν και το σύνορα τους συμφωνούν με τις προδιαγραφές και τους κανονισμούς που ισχύουν.

ΜΑΤΑΛΑ ΑΥΓΟΥΣΤΟΣ 2019 Ο ΜΗΧΑΝΙΚΟΣ ΤΖΑΓΚΑΡΑΚΗΣ ΜΙΧΑΗΛ τ. ΧΡΗΣΤΟΥ

Γ) ΔΗΛΩΣΗ ΥΛΟΠΟΙΗΣΗΣ ΟΡΙΩΝ ΑΠΟ ΙΔΙΟΚΤΗΤΕΣ (Ν. 4030/2011)

Η υπογεγραμμένη ιδιοκτήτρια του ακινήτου
ΠΑΠΑΔΟΣΠΥΡΙΔΑΚΗΣ ΓΕΩΡΓΙΟΣ τ. ΑΔΑΜ
δηλώνω ότι:
-Τα όρια του γειτνιαζείου με στοιχεία **(1,2,3,4,5,6,7,8,9,10,11,12,13,14,15,16,17,18,19,,20,21,22,23,1)**
με εμβαδόν **Ε=4218.49τμ**
που βρίσκεται: **στην θέση "Μουσούρου Μάντρα", της τοπ. κοινότητας Πτσιδίων,**
της κτηματικής περιφέρειας Πτσιδίων, της δημοτικής ενότητας Τυμπακίου, του δήμου Φαιστού,
της ΠΕ Ηρακλείου υποδείχθησαν από εμένα
-Ενθυνόμαι για την ακρίβεια των δηλούμενων ορίων του γειτνιαζείου και των όμορων ιδιοκτητών

ΜΑΤΑΛΑ ΑΥΓΟΥΣΤΟΣ 2019 Ο ΔΗΛΩΝ

Δ) ΕΜΒΑΔΟΜΕΤΡΗΣΗ ΓΕΩΤΕΜΑΧΙΟΥ

Ε/(1,2,3,4,5,6,7,8,9,10,11,12,13,14,15,16,17,18,19,20,21,22,23,1) = 4218.49τμ
ΠΑΡΑΤΗΡΗΣΕΙΣ
-Το διάγραμμα είναι ενταγμένο στο κρατικό σύστημα συντεταγμένων ΕΓΣΑ '87
-Οι διαστάσεις και το εμβαδό υπολογίστηκαν αναλυτικά
από τις συνίσες των κορυφών
-Η εξάρτηση από το ΕΓΣΑ '87 πραγματοποιήθηκε με το σύστημα GPS
και κάνοντας χρήση του Ελληνικού Συστήματος Εντοπισμού - HEPOS
-Οι συντεταγμένες των κορυφών αναγράφονται στους διπλανούς πίνακες
Η εμβαδομέτρηση του οικοπέδου έγινε με την αναλυτική μέθοδο:

$$2E = \sum X_i (Y_{i-1} - Y_{i+1})$$

- i = κορυφές - όρια
- ν = αριθμός σημείων
- Χi = Τετμημένη σημείου i
- Yi = Τεταγμένη σημείου i

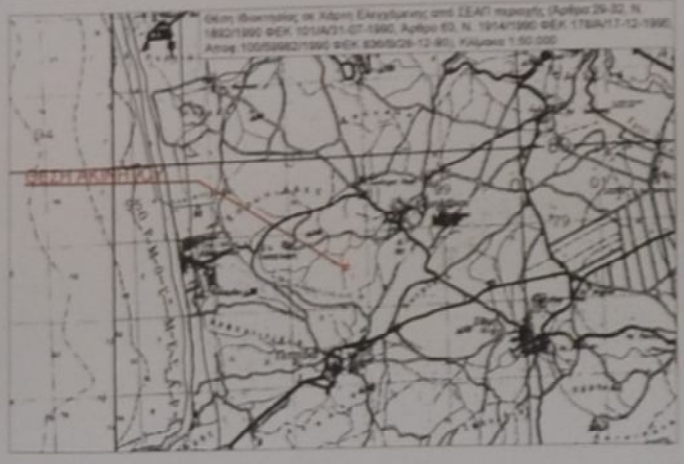



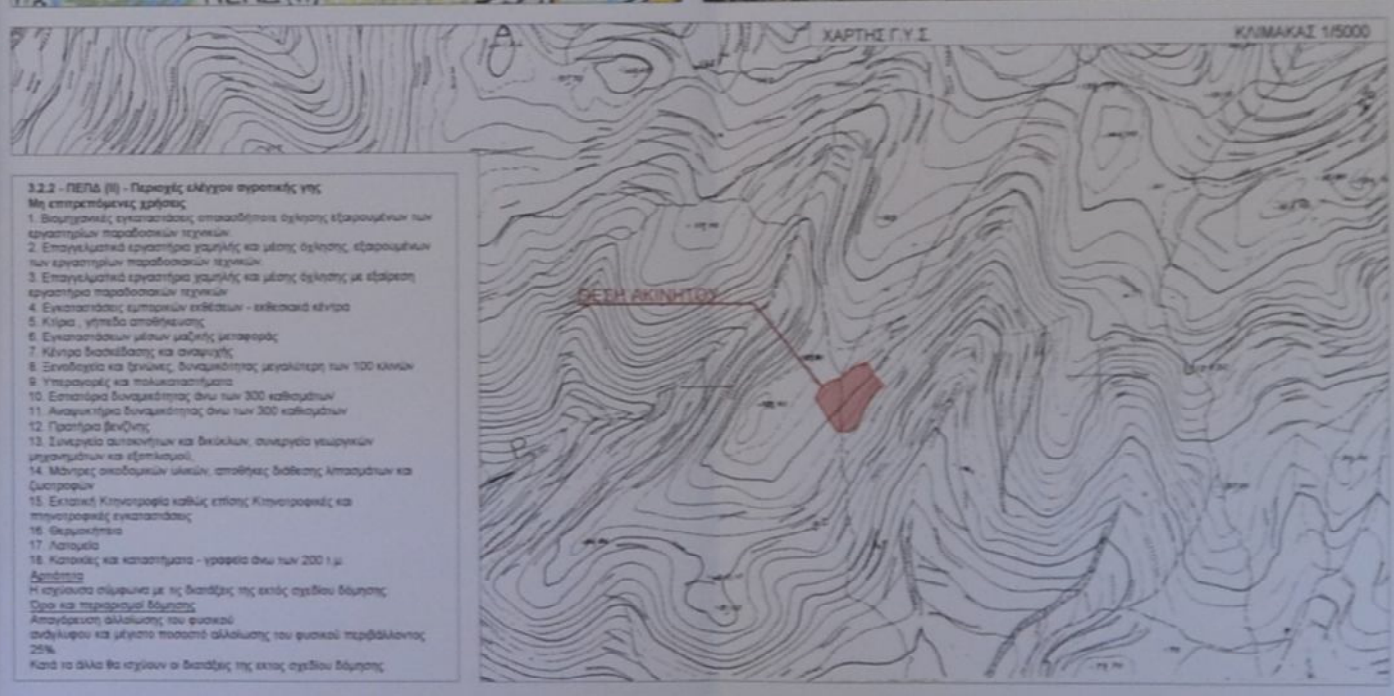

3.2.2 - ΠΕΠΔ (II) - Περιοχές ελέγχου αγροτικής γης
Μη επιτρεπτόμενες χρήσεις
1. Βιομηχανικές εγκαταστάσεις οποιασδήποτε όχλησης εξαιρουμένων των εργαστηρίων παραδοσιακών τεχνικών
2. Επαγγελματικά εργαστήρια χαμηλής και μέσης όχλησης, εξαιρουμένων των εργαστηρίων παραδοσιακών τεχνικών
3. Επαγγελματικά εργαστήρια χαμηλής και μέσης όχλησης με εξαίρεση εργαστήρια παραδοσιακών τεχνικών
4. Εγκαταστάσεις εμπορικών εκθέσεων - εκθεσιακά κέντρα
5. Κύπρα , γήπεδα αποθήκευσης
6. Εγκαταστάσεων μέσων μαζικής μεταφοράς
7. Κέντρα διασκέδασης και αναψυχής
8. Ξενοδοχεία και ξενώνες, δυναμικότητας μεγαλύτερη των 100 κλινών
9. Υπεραγορές και πολυκαταστήματα
10. Εστιατόρια δυναμικότητας άνω των 300 καθισμάτων
11. Αναψυκτήρια δυναμικότητας άνω των 300 καθισμάτων
12. Πρατήρια βενζίνης
13. Συνεργεία αυτοκινήτων και δικύκλων, συνεργεία γεωργικών μηχανημάτων και εξοπλισμού,
14. Μάντρες οικοδομικών υλικών, αποθήκες διάθεσης λιπασμάτων και ζωοτροφών
15. Εκτατική Κτηνοτροφία καθώς επίσης Κτηνοτροφικές και πτηνοτροφικές εγκαταστάσεις
16. Θερμοκήπια
17. Λατομεία
18. Κατοικίες και καταστήματα - γραφεία άνω των 200 τ.μ

Αρτιότητα
Η ισχύουσα σύμφωνα με τις διατάξεις της εκτός σχεδίου δόμησης
Όρια και περιορισμοί δόμησης
Απαγόρευση αλλοίωσης του φυσικού
ανάγλυφου και μέγιστο ποσοστό αλλοίωσης του φυσικού περιβάλλοντος 25%.
Κατά τα άλλα θα ισχύουν οι διατάξεις της εκτος σχεδίου δόμησης

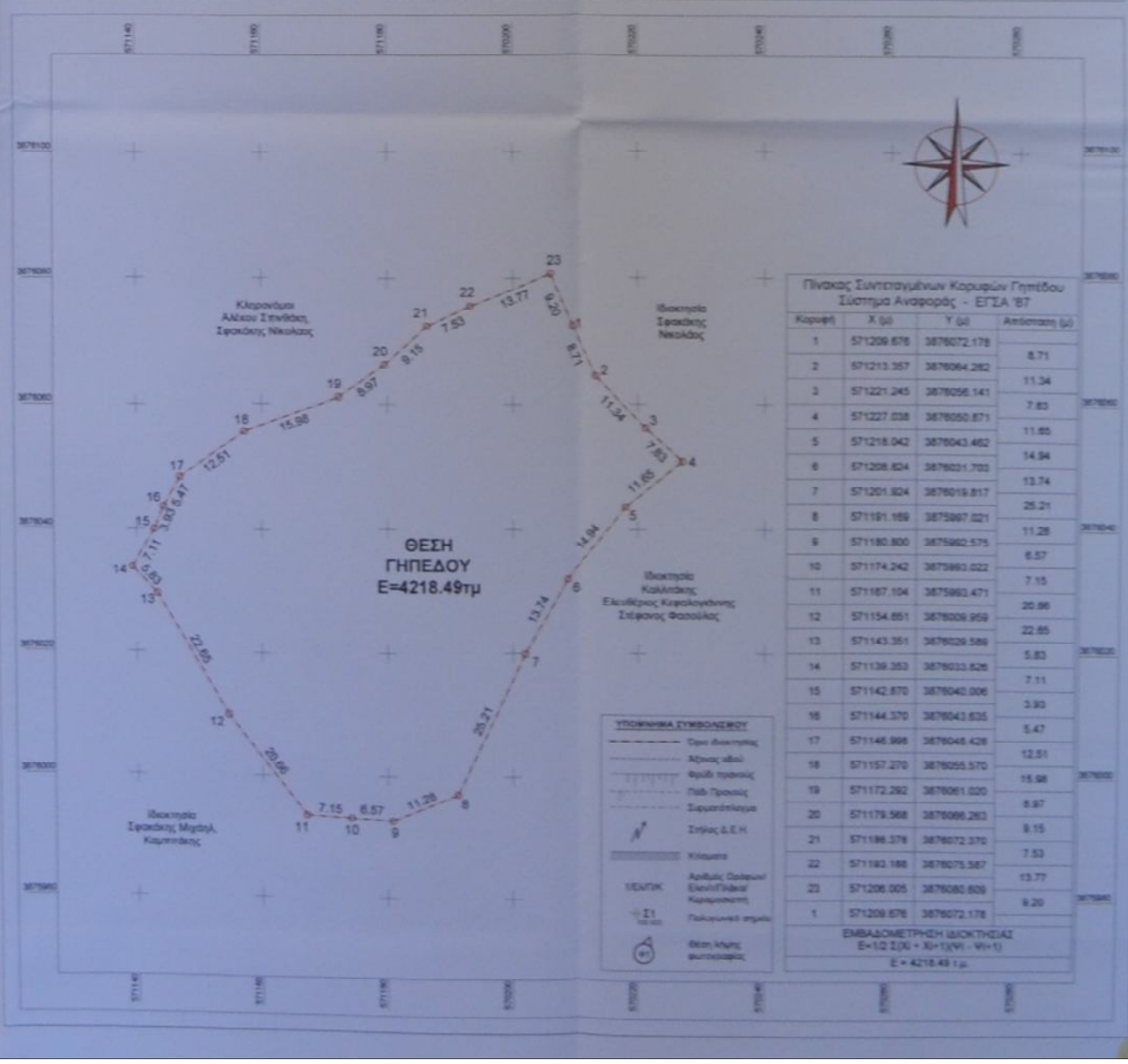

Πίνακας Συντεταγμένων Κορυφών Γηπέδου
Σύστημα Αναφοράς - ΕΓΣΑ '87

Κορυφή	Χ (μ)	Υ (μ)	Απόσταση (μ)
1	571209.676	3878072.178	8.71
2	571213.357	3878064.282	11.34
3	571221.245	3878056.141	7.83
4	571227.038	3878050.671	11.65
5	571218.042	3878043.462	14.94
6	571208.824	3878031.703	13.74
7	571201.924	3878019.817	25.21
8	571191.169	3875997.021	11.28
9	571180.800	3875992.575	6.57
10	571174.242	3875993.022	7.15
11	571167.104	3875992.471	20.66
12	571154.651	3878009.959	22.65
13	571143.351	3878029.589	5.83
14	571139.353	3878033.825	7.11
15	571142.870	3878040.006	3.93
16	571144.370	3878043.635	5.47
17	571146.998	3878048.428	12.51
18	571157.270	3878055.570	15.98
19	571172.292	3878061.020	8.97
20	571179.568	3878066.283	9.15
21	571186.378	3878072.370	7.53
22	571193.188	3878075.567	13.77
23	571206.005	3878080.609	9.20
1	571209.676	3878072.178	

ΕΜΒΑΔΟΜΕΤΡΗΣΗ ΙΔΙΟΚΤΗΣΙΑΣ
$E=1/2\ \Sigma(X_i + X_{i+1})(Y_i - Y_{i+1})$
Ε = 4218.49 τ.μ.

Τζαγκαράκης Μιχάλης +associates

ΑΥΓΟΥΣΤΟΣ 2019 χρόνος

ΠΑΠΑΔΟΣΠΥΡΙΔΑΚΗΣ ΓΕΩΡΓΙΟΣ τ. ΑΔΑΜ
ιδιοκτήτης

ΑΠΟΤΥΠΩΣΗ ΓΗΠΕΔΟΥ
έργο

1:500
κλίμακα

"ΜΟΥΣΟΥΡΟΥ ΜΑΝΤΡΑ",
ΤΟΠ. ΚΟΙΝΟΤΗΤΑ ΠΙΤΣΙΔΙΩΝ,
ΔΗΜΟΥ ΦΑΙΣΤΟΥ, Π.Ε. ΗΡΑΚΛΕΙΟΥ
θέση

ΤΟΠΟΓΡΑΦΙΚΟ ΔΙΑΓΡΑΜΜΑ
θέμα σχεδίου

T_1
αρ. σχεδίου

σφραγίδα | υπογραφή