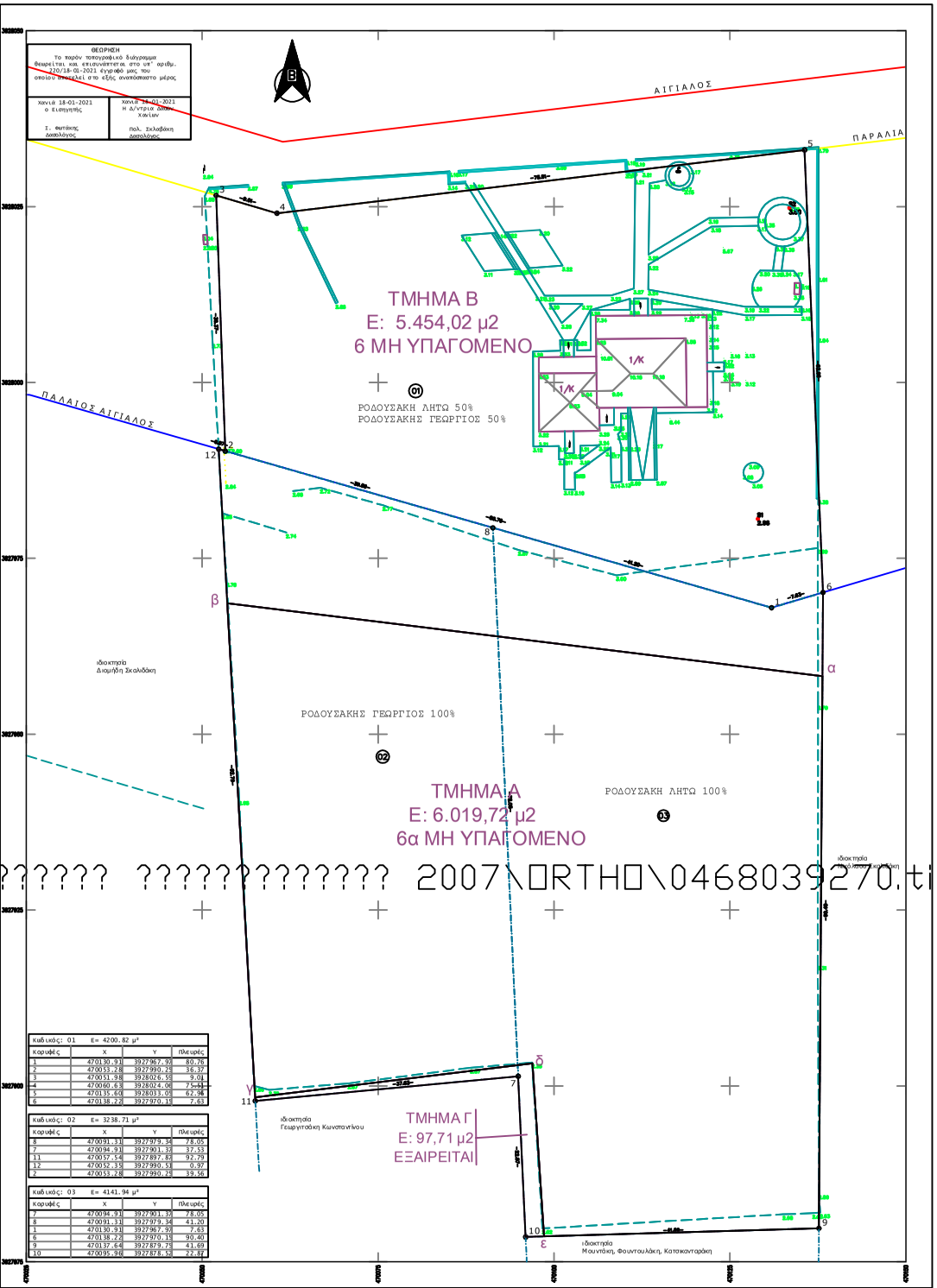

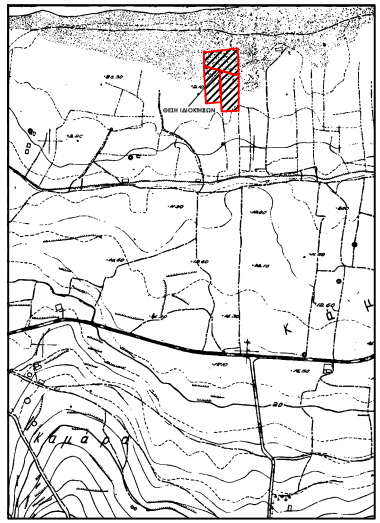

Απόσπασμα Τοπογραφικού Διαγράμματος Γ.Υ.Σ. Αρ. Διαφ. 9404/2 (Φ.Χ. 1:50.000 ΚΙΣΣΑΜΟΣ)
ΚΛΙΜΑΚΑ 1 : 5.000

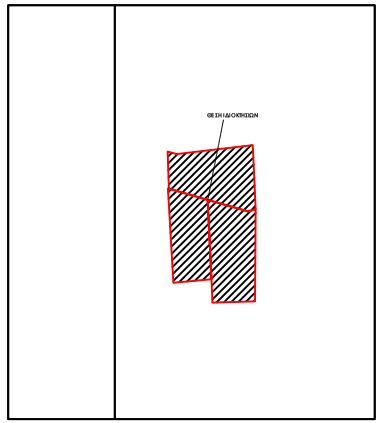

Αεροφωτογραφία Κτηματολογίου
ΚΛΙΜΑΚΑ 1 : 5.000

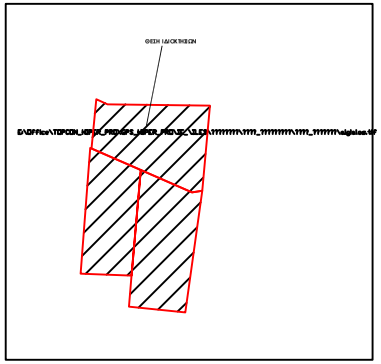

Απόσπασμα Τοπογραφικού Διαγράμματος Καθορισμού Αιγιαλού (ΦΕΚ 3000/1988)
ΚΛΙΜΑΚΑ 1 : 1.500

ΥΠΟΜΝΗΜΑ Α

ΕΜΒΑΔΑ
Εμβαδόν γεωτεμαχίου 01: (1,2,3,4,5,6,1) = 4200.82 μ²

Εμβαδόν γεωτεμαχίου 03: (7,8,1,6,9,10,7) = 4141.94 μ²

Εμβαδόν κύριων χώρων κτισματος τεμαχίου 01: 228.85μ²

ΥΠΕΥΘΥΝΗ ΔΗΛΩΣΗ Ν.651/1977

1) Το γεωτεμάχιο 01 κα 03 που βρίσκονται στη θέση "Λιβάδια Καλλεργιανών" εκτός των ορίων του σχεδίου πόλεως "Κασπέλλι" Δημοτικής Ενότητας Κισσάμου, Δήμου Κισσάμου, Περιφερειακής Ενότητας Χανίων.

2) Είναι άρτια κατά παρέκκλιση και οικοδομήσιμα εάν προϋφίστανται της 31-12-2003 ως έχουν, **εκτός εάν αποπλούν για υψηλής παραγωγικότητας ή υπάκεινται σε δασικούς, αρχαιολογικούς ή άλλους περιορισμούς, σύμφωνα με τις Πολεοδομικές διατάξεις που ισχύουν σήμερα**

3) Δεν υπάγονται στις διατάξεις του Ν.1337/83 ή του Π.Δ.20/30-8-85 ΦΕΚ 414Δ περί εισφοράς σε γη και χρήμα.

4) Τα όρια και τους όμορους μου υπέδειξε ο ιδιοκτήτης.

5) Απόσταση από θάλασσα:
01: 10 μέτρα.
03: 58 μέτρα

6) Βρίσκονται εκτός παραμεθορίου περιοχής (Υπ.Αν.Φ.100/59982/ 21-12-90 ΦΕΚ838Β/28-12-1990) και εκτός επιπρομένης ζώνης Ναυσπάθμου Κρήτης (Π.Δ.165/02ΦΕΚ150Α/28-6-2002).

7) Η περιοχή δεν έχει ενταχθεί στο Εθνικό Κτηματολόγιο

8) Βρίσκονται εκτός ΣΧΟΟΑΠ, εκτός ΖΟΕ και εκτός NATURA

9) εντός των γεωτεμαχίων δεν διέρχονται εναέριες γραμμές μεταφοράς υψηλής τάσης της ΔΕΗ, ή αγωγός φυσικού αερίου

10) εντός των γεωτεμαχίων και κατά μήκος του προσώπου τους δεν υπάρχουν δέντρα.

11) εντός των γεωτεμαχίων ή σε απόσταση μικρότερη των 20μ από αυτό δε διέρχεται ρέμα.

Ο Μηχανικός

ΟΡΟΙ ΔΟΜΗΣΗΣ

ΕΚΤΟΣ ΟΡΙΩΝ ΟΙΚΙΣΜΟΥ (Π.Δ. 24.05.1985 - ΦΕΚ 270Δ/31.05.1985 & Ν. 3212 - ΦΕΚ 308Α/31.12.2003)

Αρτιότητα κατά κανόνα: (για πρόσωπο σε κοινόχρηστο δρόμο)
Εμβαδόν = 4000 τμ - Πρόσωπο = 25.00μ
(για πρόσωπο σε Διεθνείς, Εθνικές, Επαρχιακές, Δημοτικές και κοινοτικές οδούς ως και σε εγκαταλελειμμένα τμήματα τους και σε σιδηροδρομικές γραμμές)
Εμβαδόν = 4000 τμ - Πρόσωπο = 45.00μ - Βάθος = 50.00μ

Αρτιότητα κατά παρέκκλιση: (νοείς πρόσωπο δρόμο)
Εμβαδόν = 4000 τμ (προ 31.12.2003)
(για πρόσωπο σε Διεθνείς, Εθνικές, Επαρχιακές, Δημοτικές και κοινοτικές οδούς ως και σε εγκαταλελειμμένα τμήματα τους και σε σιδηροδρομικές γραμμές)
Εμβαδόν = 4000 τμ (για γήπεδα που δημιουργήθηκαν από 17.10.1978 έως 31-5-85)
Εμβαδόν = 2000 τμ - Πρόσωπο = 25.00μ - Βάθος = 40.00μ (προ 17.10.1978)
Εμβαδόν = 1200 τμ - Πρόσωπο = 20.00μ - Βάθος = 35.00μ (προ 12.09.1964)
Εμβαδόν = 750 τμ - Πρόσωπο = 10.00μ - Βάθος = 15.00μ (προ 12.11.1962)
(εντός της ζώνης πόλεων και οικισμών & προ 24.04.1977)
Εμβαδόν = 2000 τμ

(ΟΡΟΙ ΔΟΜΗΣΗΣ ΓΙΑ ΚΑΤΟΙΚΙΑ)

ΑΠΟΣΤΑΣΕΙΣ ΑΠΟ ΟΡΙΑ:
Ελάχιστη απόσταση: 15.00μ. πλάγια και οπίσθια απόσταση (κατ΄εφαρμογή της εγκ. 104/86), και 15.00μ. από τον άξονα της οδού
Μέγιστο Π.Κ.: (ΔΡΟΜΟ 1 ΠΑΡ.3) 10% (όσο η επιτρεπόμενη δόμηση)
Δόμηση(m2): 200+(Ε-4000)*0.02
Ύψος: Μέγιστο ύψος κτιρίου 7,50μ, προσαύξηση λόγω στέγης 1,20μ
Αριθμός Ορόφων: 2
Γενικοί όροι: Δεν επιτρέπεται PILOTIS
Το υπόγειο να περιέχεται στο περίγραμμα του ισογείου

ΥΠΟΜΝΗΜΑ Β

ΕΜΒΑΔΑ
Εμβαδόν γεωτεμαχίου 02: (8,7,11,12,2,8) = 3238.71 μ²

Εμβαδόν τμήματος γεωτεμαχίου 01 εντός του οικισμού: (4,5,48,44,49,3,4) = 462.17 μ²

ΥΠΕΥΘΥΝΗ ΔΗΛΩΣΗ Ν.651/1977

1) Το γεωτεμάχιο 02 βρίσκεται στη θέση "Λιβάδια Καλλεργιανών" εκτός των ορίων του σχεδίου πόλεως "Κασπέλλι" Δημοτικής Ενότητας Κισσάμου, Δήμου Κισσάμου, Περιφερειακής Ενότητας Χανίων.

2) Είναι μη άρτιο και μη οικοδομήσιμο σύμφωνα με τις πολεοδομικές διατάξεις που ισχύουν σήμερα

3) Δεν υπάγεται στις διατάξεις του Ν.1337/83 ή του Π.Δ.20/30-8-85 ΦΕΚ 414Δ περί εισφοράς σε γη και χρήμα.

4) Τα όρια και τους όμορους μου υπέδειξε ο ιδιοκτήτης.

5) Απόσταση από θάλασσα 44,7 μέτρα.

6) Βρίσκεται εκτός παραμεθορίου περιοχής (Υπ.Αν.Φ.100/59982/ 21-12-90 ΦΕΚ838Β/28-12-1990) και εκτός επιπρομένης ζώνης Ναυσπάθμου Κρήτης (Π.Δ.165/02ΦΕΚ150Α/28-6-2002).

7) Η περιοχή δεν έχει ενταχθεί στο Εθνικό Κτηματολόγιο

8) Βρίσκεται εκτός ΣΧΟΟΑΠ, εκτός ΖΟΕ και εκτός NATURA

9) εντός αυτού δεν διέρχονται εναέριες γραμμές μεταφοράς υψηλής τάσης της ΔΕΗ, αγωγός φυσικού αερίου, ή οδός προϋφιστάμενη του 1923

10) εντός αυτού και κατά μήκος του προσώπου δεν υπάρχουν δέντρα.

11) εντός αυτού ή σε απόσταση μικρότερη των 20μ από αυτό δε διέρχεται ρέμα.

Ο Μηχανικός

ΥΠΟΜΝΗΜΑ ΣΥΜΒΟΛΩΝ

- Πολυγωνικό σημείο
- Ταχυμετρικό σημείο
- Καρμική οικοπέδου
- Διάσταση
- Κτίσμα
- Ερείπιο
- Διαχωριστικό ορόφων
- Μανδρότοιχος
- Περολίθοι
- Συρματόπλεγμα
- Ανωλοπόιητο όριο
- Αιγιαλός
- Παραλία
- Παλιός Αιγιαλός
- Βρύση
- Κολόνα ΔΕΗ

ΠΑΡΑΤΗΡΗΣΕΙΣ:

1) Το διάγραμμα είναι ενταγμένο στο κρατικό σύστημα συντεταγμένων Ε.Γ.Σ.Α. '87.

2) Οι δοσπάσεις και τα εμβαδά υπολογίσθηκαν αλυτικά από τις συνιγές των κορυφών.

3) Η εξάρτηση από το Ε.Γ.Σ.Α.'87 πραγματοποιήθηκε με σύστημα GPS και κάνοντας χρήση του Ελληνικού Συστήματος Εντοπισμού - HEPOS.

4) Η περιοχή δεν έχει ενταχθεί στο Εθνικό Κτηματολόγιο.

5) Βρίσκεται εκτός επιπρομένης ζώνης Ναυσπάθμου Κρήτης (Π.Δ.165/02 ΦΕΚ150Α/28-6-2002), εκτός επιπρομένης ζώνης Νομικού Ορμού Δρεπάνου Π.Δ.18/02 της 20-12-02 (ΦΕΚ 15Α/28-01-03) και εκτός των παραμεθορίων περιοχών του Νομού Χανίων (Υπ.Αν.Φ.100/59982/21-12-90 ΦΕΚ838Β/28-12-1990).

6) Τα όρια και τους όμορους μου υπέδειξαν οι εργοδότες.

7) Έχει γίνει καθορισμός του Αιγιαλού της Παραλίας και του Παλιού Αιγιαλού σύμφωνα με την 3474/970/105/29-7-1983 απόφαση, ΦΕΚ/300/Δ/1988

?????? ?????????????? 2007\ΟRTHΟ\0468039270.tif w:\office_kalo\??? & ??\???

ΤΕΧΝΙΚΟ ΓΡΑΦΕΙΟ
ΒΕΓΛΙΡΗ ΜΙΧΑΛΗ
ΑΓΡΟΝΟΜΟΣ & ΤΟΠΟΓΡΑΦΟΣ ΜΗΧΑΝΙΚΟΣ Ε.Μ.Π.
ΚΥΔΩΝΙΑΣ 9 ΧΑΝΙΑ 731 32 ΤΗΛ./FAX: 28210 91034

ΕΡΓΟΔΟΤΗΣ	ΡΟΔΟΥΣΑΚΗ ΛΗΤΩ ΡΟΔΟΥΣΑΚΗΣ ΓΕΩΡΓΙΟΣ
ΕΡΓΟ	ΑΠΟΤΥΠΩΣΗ
ΘΕΣΗ	"ΛΙΒΑΔΙΑ ΚΑΛΛΕΡΓΙΑΝΩΝ" ΔΗΜΟΤΙΚΗ ΕΝΟΤΗΤΑ ΚΙΣΣΑΜΟΥ ΔΗΜΟΥ ΚΙΣΣΑΜΟΥ ΠΕΡΙΦΕΡ. ΕΝΟΤΗΤΑΣ ΧΑΝΙΩΝ
ΘΕΜΑ ΣΧΕΔΙΟΥ	ΤΟΠΟΓΡΑΦΙΚΟ ΔΙΑΓΡΑΜΜΑ
ΧΡΟΝΟΣ ΜΕΛΕΤΗΣ	Απρίλιος 2018
ΚΛΙΜΑΚΑ 1 : 250	ΑΡΙΘΜΟΣ ΣΧΕΔΙΟΥ 1

Ο ΣΥΝΤΑΞΑΣ	ΘΕΩΡΗΣΗ ΥΠΗΡΕΣΙΑΣ