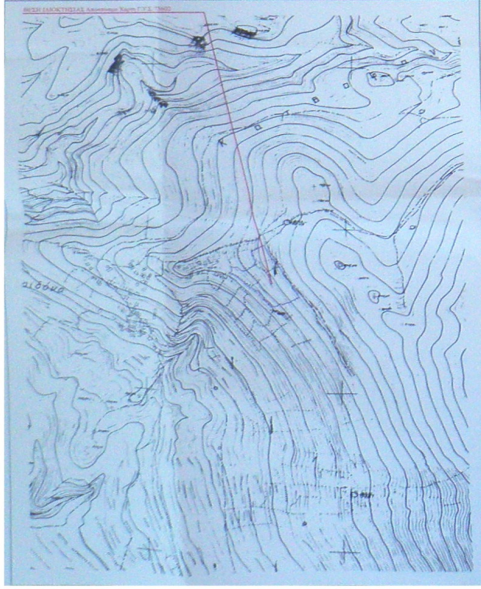

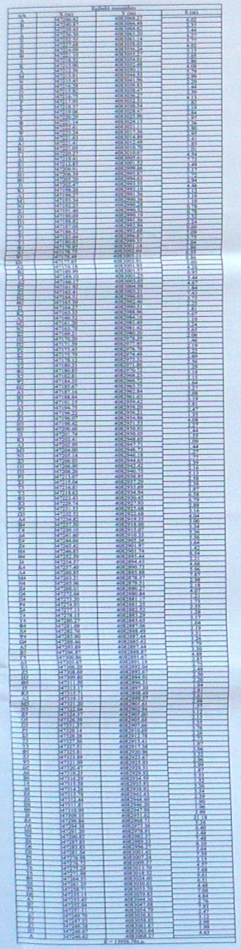

ΘΕΩΡΗΘΗΚΕ
Δεν προκρίνεται στην αρμ. 4/4111/19.03.2021
πράξη τοπογράφησης της ακίνητης
ιδιοκτησίας αναφερόμενης μέρος.
Καλαμάτα 19.03.2021
Ο Διάρχης Καλαμάτας
Κλιτσιώτης Σεβήρος
Δικηγόρος

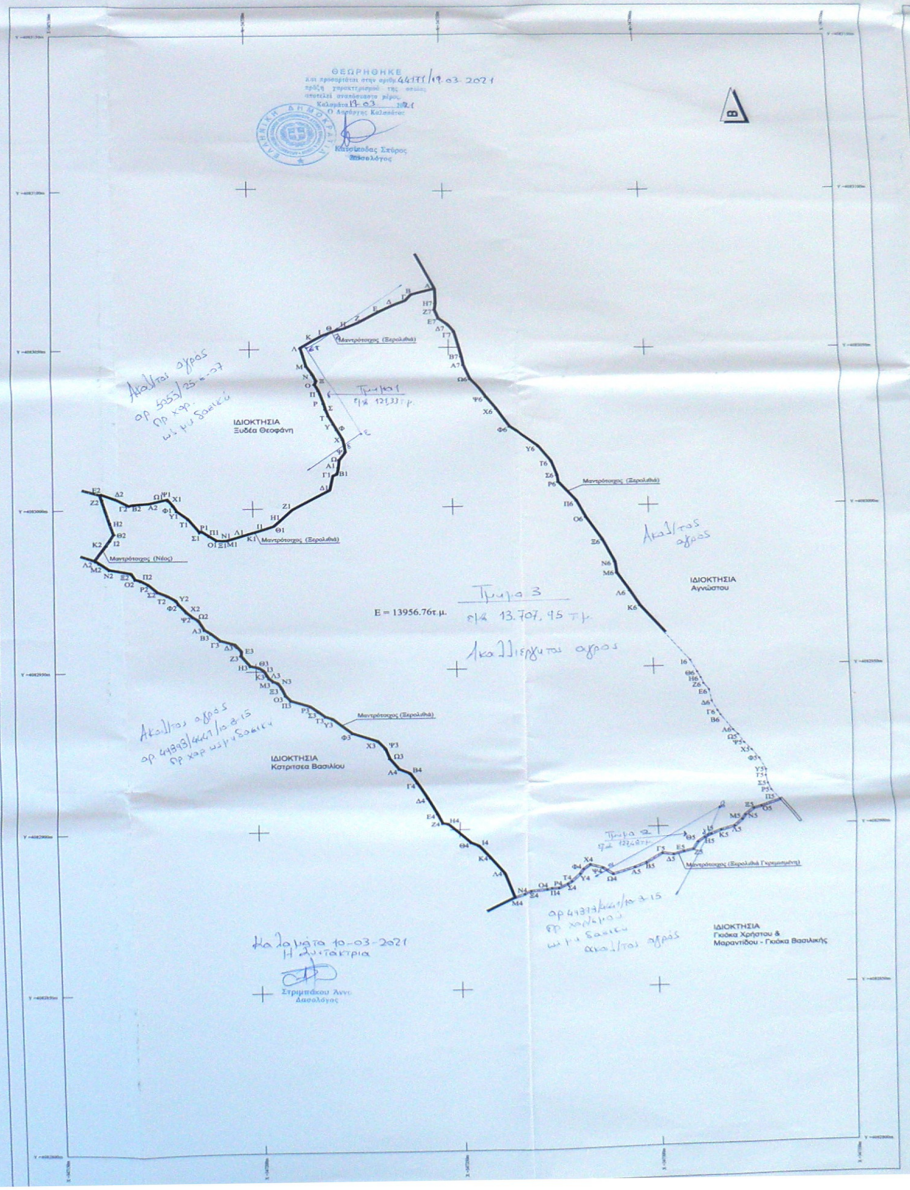

ΔΗΛΩΣΗ ΙΔΙΟΚΤΗΤΩΝ (Ν/390-2011)

Ο υπογεγραμμένος Κοκκινάκος Αντώνιος - Δημήτριος, ιδιοκτήτης του ευρισκομένου στο παρόν τοπογραφικό διάγραμμα γηπέδου για να στοιχεία Ε (Α,Β,Γ,Δ,Ε,Ζ,Η,Θ,Ι,Κ,.....Α) ευθύνομαι για την ακρίβεια των δηλομένων εμπρός ορίων και για την θέση αυτών και δηλώνω ότι τα ανωτέρω γήπεδα έχει της οίας διακτησης και εμβαδού από το 1980.

Ο
Δηλών

ΕΜΒΑΔΟΝ ΓΗΠΕΔΟΥ Ε (Α,Β,Γ,Δ,Ε,Ζ,Η,Θ,Ι,Κ,.....Α)=13956.76 τ.μ.

ΠΑΡΑΤΗΡΗΣΕΙΣ:
1. Το διάγραμμα είναι καταγμένο στο κρατικό σύστημα συντεταγμένων ΕΓΣΑ 87
2. Οι διαστάσεις και τα εμβαδά υπολογίσθηκαν αναλυτικά από τις συντεταγμένες των κορυφών
3. Η εξάρτηση από το ΕΓΣΑ 87 πραγματοποιήθηκε με σύστημα GPS και κάνοντας χρήση του Τριγονομετρικού Σημείου της Γ.Υ.Σ. (Τσουρίας) με συντεταγμένες (x,y,H) = (332850.36 , 4101544.70 , 155.31)

ΟΡΟΙ ΔΟΜΗΣΗΣ

ΕΚΤΟΣ ΟΡΙΩΝ ΟΙΚΙΣΜΟΥ (Π.Δ. 24.05.1985 - ΦΕΚ 270Δ / 31.05.1985 & Ν. 3212 - ΦΕΚ 308Α / 31.12.2003) & ΦΕΚ 60Α / 31.03.2011

Άρθρο 9,παρ
Αρκετότα κατά κανόνα :

(για πρόσωπα σε κοινόχρηστο δρόμο): Εμβαδόν = 10.000τμ. - Πρόσωπο = 25.00μ

Αρκετότα κατά παρέκκλιση :

(για πρόσωπα σε κοινόχρηστο δρόμο): Εμβαδόν = 4.000τμ. - Πρόσωπο = 25.00μ (προ 31.03.2011)

(γωνίες πρόσωπο σε δρόμο): Εμβαδόν = 4.000τμ. (προ 31.12.2003) & (προ 31.03.2011)

εργοδότης	Κοκκινάκος Αντώνιος - Δημήτριος
τίτλος έργου	Αποτύπωση Ιδιοκτησίας
περιοχή μελέτης δήμος νομός	ΕΚΤΟΣ ΣΧΕΔΙΟΥ - ΕΚΤΟΣ ΟΡΙΟΘΕΤΗΣΗΣ ΟΙΚΙΣΜΟΥΣ ΔΥΤΙΚΗΣ ΜΑΝΗΣ ΜΕΣΣΗΝΙΑΣ
μελετητής	ΑΘΑΝΑΣΟΠΟΥΛΟΣ ΠΑΝΑΓΙΩΤΗΣ ΠΟΛΙΤΙΚΟΣ ΜΗΧΑΝΙΚΟΣ

τίτλος σχεδίου: Αποτύπωση Ιδιοκτησίας	αριθμ. σχεδίου: T-1
	κλίμακα: 1/ 500
ΧΡΟΝΟΣ ΜΕΛΕΤΗΣ: ΜΑΡΤΙΟΣ 2017	
ΣΥΝΤΑΞΑΣ: Η ΥΠΗΡΕΣΙΑ	

ΠΑΝΑΓΙΩΤΗΣ Η. ΑΘΑΝΑΣΟΠΟΥΛΟΣ
ΔΙΠΛ. ΠΟΛΙΤΙΚΟΣ ΜΗΧΑΝΙΚΟΣ
ΑΡ. ΜΗΤΡΩΟΥ ΤΕΕ Β. 80220
ΙΑΤΡΟΠΟΥΛΟΥ 13 - ΚΑΛΑΜΑΤΑ
ΤΗΛ/ FAX: 27210-91144
ΑΦΜ: 058530210 - ΔΟΥ: ΚΑΛΑΜΑΤΑ