ΠΙΝΑΚΑΣ ΣΥΝΤΕΤΑΓΜΕΝΩΝ ΓΕΩΤΕΜΑΧΙΩΝ ΣΥΜΦΩΝΑ ΜΕ ΤΟ Ε.Γ.Σ.Α ΤΟΥ '87

1	X=692316.5118	Y=4186382.0873
2	X=692313.7559	Y=4186386.7412
3	X=692309.3501	Y=4186372.0831
4	X=692308.7565	Y=4186368.2453
5	X=692308.6709	Y=4186358.9487
6	X=692304.4085	Y=4186355.7810
7	X=692302.5748	Y=4186352.0437
8	X=692298.8905	Y=4186350.3095
9	X=692296.9578	Y=4186348.7219
10	X=692294.3813	Y=4186343.8352
11	X=692303.7383	Y=4186342.8720
12	X=692307.3864	Y=4186340.9772
13	X=692315.5705	Y=4186334.3401
14	X=692321.1868	Y=4186326.8093
15	X=692323.6307	Y=4186322.1457
16	X=692324.4624	Y=4186320.3842
17	X=692326.5692	Y=4186316.5622
18	X=692333.8910	Y=4186321.7787
19	X=692332.6124	Y=4186325.3625
20	X=692331.8894	Y=4186334.4157
21	X=692328.6115	Y=4186339.8435
22	X=692324.1457	Y=4186352.8207
23	X=692324.8453	Y=4186363.0683
24	X=692326.3497	Y=4186362.6891
25	X=692326.6973	Y=4186362.6859
26	X=692328.6025	Y=4186367.4033
27	X=692325.4979	Y=4186374.4275
28	X=692325.7291	Y=4186374.4275
29	X=692326.8315	Y=4186378.6159
30	X=692328.3533	Y=4186387.3011
31	X=692323.6921	Y=4186383.3364
32	X=692321.1632	Y=4186386.1363
33	X=692319.5086	Y=4186386.1794

ΥΠΟΜΝΗΜΑ ΣΥΜΒΟΛΙΣΜΟΥ

- δρια ιδιοκτησίας
- υφιστάμενες καμπύλες ισοψους



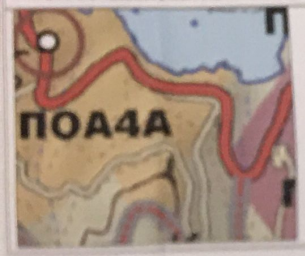

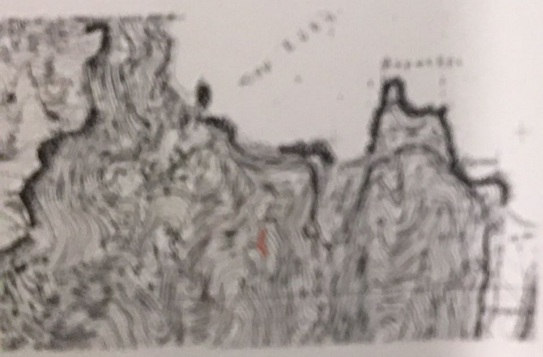

ΟΡΟΙ ΔΟΜΗΣΗΣ

1.ΧΡΗΣΗ ΟΙΚΟΔΟΜΗΣ : ΚΑΤΟΙΚΙΑ
2.ΟΡΟΙ ΔΟΜΗΣΗΣ : ΟΙΚΙΣΜΟΙ ΠΡΟ ΤΟΥ 1923
Π.Δ της 2/13.3/1981 ΦΕΚ 138Δ΄

Αρτιότητα κατά κανόνα: Παρεκκλιση:	Εμβαδόν= 2000μ² - Πρόσωπο σε υφιστάμενο κοινόχρηστο χώρο Ως εχουν προ του ετους 1986(ΦΕΚ 111)
Συνταλεστής Δόμησης:	0,80 με μέγιστο 400μ²
Κάλυψη:	60%
Ύψος κτίσματος:	7,50μ (+ 1,50μ για στέγη)
Αριθμός Ορόφων:	2
Χρήσεις γής:	Απόφαση Αριθμ.15369/451/Φ.ΣΧΟΟΑΠ (ΦΕΚ 198/ΑΑΠ/2013) Κεφάλαιο Γ, παρ.3Α Χρήσεις γής Γενικής Κατοικίας Τύπου Α.

Αλεξανδρα Περκ
Δασονομος

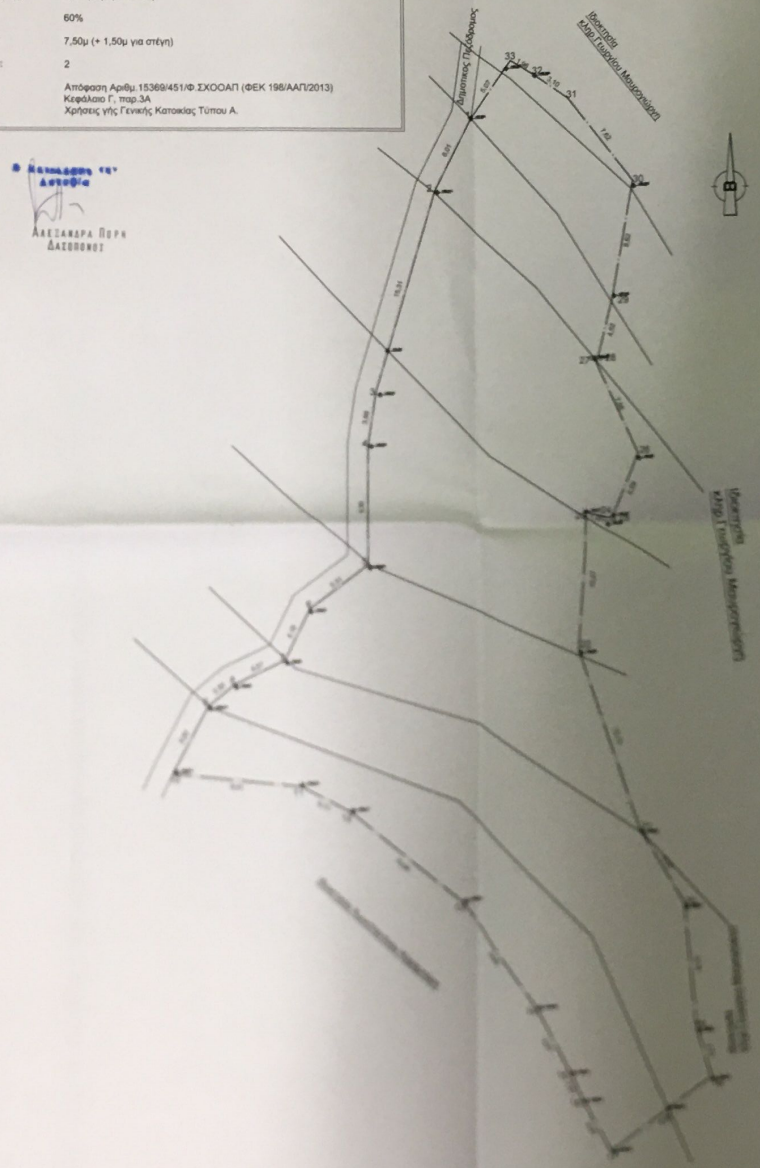

1) Το διάγραμμα είναι ενταγμένο στο κρατικό σύστημα ΕΓΣΑ '87
2)Οι διαστάσεις και τα εμβαδά υπολογίστηκαν αναλυτικά από τις συντεταγμένες των κορυφών
3) Η εξάρτηση απο το ΕΓΣΑ '87 πραγματοποιήθηκε με σύστημα GPS και κάνονας χρήση του Ελληνικού Συστήματος Εντοπισμού - HEPOS

ΔΗΛΩΣΗ ΜΗΧΑΝΙΚΟΥ (Ν.651/1977)

Δηλώνω σύμφωνα με το νόμο για το γαιοτεμάχιο με τα στοιχεία"1,2,3.....32,33,1" και εμβαδόν 1.287,55μ² που βρίσκεται στην θέση Βουνάρα Ευδήλου Δημοτικής Ενότητας Ευδήλου του Δήμου Ικαρίας Π.Ε. Σάμου ότι:
α) Είναι οικοδομήσιμο κατα παρεκκλιση εφασον προυπαρχει του ετους 1981(ΦΕΚ138 Δ) και μετα απο εγκριση της Δασικης Υπηρεσιας.
β) Βρίσκεται εντος προτεινομενων ορίων οικισμου συμφωνα με την προταση του ΣΧΟΟΑ Ικαρίας 06/2013 εκτός Γ.Π.Σ. και εκτός σχεδίου πόλης.
γ) Δεν εμπίπτει στις διατάξεις του Ν. 1337/83 περί εισφορών σε γη και χρήμα
δ) Εντός αυτού δε διέρχονται εναέριες γραμμές μεταφοράς υψηλής τάσης της ΔΕΗ ή αγωγός φυσικού αερίου, ή ρέμα
ε) Εντός αυτού και κατά μήκος του προσώπου του εν θέματι γαιοτεμαχίου δέν υπάρχουν δέντρα
στ) Εντός των ορίων γαιοτεμαχίων δέν υφίστανται διατηρητέα κτίσματα

Ο ΜΗΧΑΝΙΚΟΣ

ΔΗΛΩΣΗ ΙΔΙΟΚΤΗΤΗ (Ν.4030/2011)

Οι κάτωθι υπογεγραμμένοι Δημήτριος Πυλαρά και Ουρανία Βλαχογένη, δηλώνουμε ότι:
- τα όρια του γαιοτεμαχίου με τα στοιχεία "1,2,3...32,33,1" και εμβαδόν 1.287,55μ² που βρίσκεται στην θέση Βουνάρα Ευδήλου της Δημοτικής Ενότητας Ευδήλου του Δήμου Ικαρίας Π.Ε. Σάμου υποδείχθηκαν από εμένα
- διαθέτουμε για την αυρίβεια των δηλουμένων ορίων του γαιοτεμαχίου και για την έκταξή και την αιτία του δικαιωματός μου να ζητήσω την έκδοση άδειας δόμησης.

Ο ΔΗΛΩΝ

ΜΕΛΕΤΗΤΗΣ	ΣΠΑΝΟΣ ΚΩΝΣΤΑΝΤΙΝΟΣ (Αρχιτεκτων Μηχανικος)
ΕΡΓΟΔΟΤΗΣ	ΔΗΜΗΤΡΙΟΥ ΠΥΛΑΡΑ ΚΑΙ ΟΥΡΑΝΙΑΣ ΒΛΑΧΟΓΕΝΗ
ΕΡΓΟ	ΘΕΩΡΗΣΗ ΟΡΩΝ ΔΟΜΗΣΗΣ
ΘΕΜΑ	ΤΟΠΟΓΡΑΦΙΚΟ ΔΙΑΓΡΑΜΜΑ
ΘΕΣΗ	ΒΟΥΝΑΡΑ ΔΗΜΟΤΙΚΗΣ ΕΝΟΤΗΤΑΣ ΕΥΔΗΛΟΥ ΔΗΜΟΥ ΙΚΑΡΙΑΣ
ΕΜΒΑΔΟΝ	Εμβ. (1,2,3...32,33,1)= 1.287,55μ²
ΚΛΙΜΑΚΑ	1/200
ΗΜΕΡΟΜΗΝΙΑ	ΙΟΥΛΙΟΣ 2018

ΤΟΠΟΓΡΑΦΙΚΗ ΣΦΡΑΓΙΔΑ