

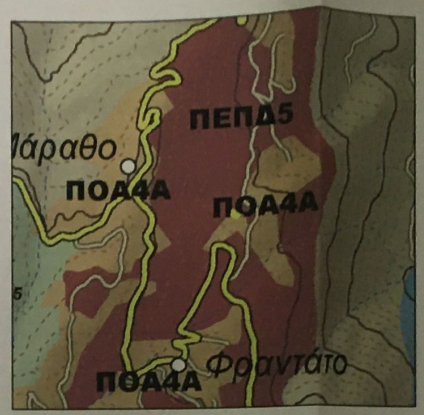

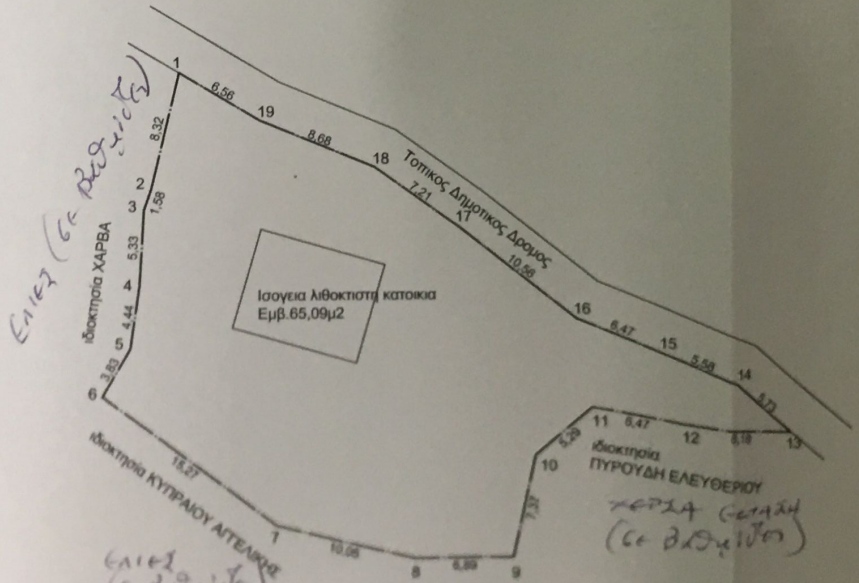

ΠΙΝΑΚΑΣ ΣΥΝΤΕΤΑΓΜΕΝΩΝ
ΓΕΩΤΕΜΑΧΙΟΥ
ΣΥΜΦΩΝΑ ΜΕ ΤΟ Ε.Γ.Σ.Α ΤΟΥ '87

1	X=688925.6069	Y=4164437.4437
2	X=688923.6415	Y=4164429.3608
3	X=688923.3247	Y=4164427.8704
4	X=688922.9990	Y=4164422.5531
5	X=688922.3499	Y=4164418.1585
6	X=688920.3990	Y=4164414.5609
7	X=688922.5245	Y=4164406.5832
8	X=688942.2776	Y=4164403.1686
9	X=688949.1691	Y=4164403.1686
10	X=688950.7394	Y=4164410.3543
11	X=688954.7357	Y=4164413.8071
12	X=688961.1426	Y=4164412.7988
13	X=688960.8879	Y=4164412.0470
14	X=688964.8730	Y=4164415.7026
15	X=688959.6613	Y=4164417.8987
16	X=688953.0303	Y=4164420.0519
17	X=688945.3359	Y=4164426.5786
18	X=688939.4054	Y=4164430.7739
19	X=688931.6329	Y=4164434.0750

ΑΛΕΞΑΝΔΡΑ Ποιμ
ΔΑΣΟΠΟΝΟΣ

ΤΕΧΝΙΚΟ ΓΡΑΦΕΙΟ
ΜΕΛΕΤΩΝ -ΚΑΤΑΣΚΕΥΩΝ ΟΙΚΟΔΟΜΙΚΩΝ ΕΡΓΩΝ - ΤΟΠΟΓΡΑΦΙΚΩΝ

ΤΟΠΟΓΡΑΦΙΚΟ ΔΙΑΓΡΑΜΜΑ

Γεωτεμαχιου (1,2,3...18,19,1)
ιδιοκτησίας ΦΑΚΑΡΗ ΠΕΡΙΚΛΗ
στην θέση Μαραθο (Καλαβραδες)
Δημοτικής Ενότητας Ευδηλου
Δήμου Ικαρίας

Εοικ= 785,67 μ² | **ΚΛ:1/300**

ΔΗΛΩΣΗ ΜΗΧΑΝΙΚΟΥ (Ν651/1977)

Δηλώνω σύμφωνα με το νόμο για το γεωτεμάχιο με τα στοιχεία (1,2,3...18,19,1) και εμβαδόν: 785,67 μ² που βρίσκεται στην Θέση Μαραθο (Καλαβραδες) της Δημοτικής Ενότητας Ευδήλου του Δήμου Ικαρίας ότι:
α) Είναι εφτιο και οικοδομήσιμο εφόσον προυπαρχει του ετους 1982 και μετα απο εγκριση της Δασικης Υπηρεσιας
β) Βρίσκεται εντος προτεινομενων ορίων οικισμου συμφωνα με την προταση του ΣΧΟΔΑΠ Ικαριας 06/2013 εκτός Γ.Π.Σ. και εκτός σχεδίου πόλης.
γ) Δεν εμπίπτει στις διατάξεις του Ν. 1337/83 περί εισφορών σε χή και χρήμα
δ) Εντός αυτού δε διέρχονται ενεφέρες γραμμές μεταφοράς υψηλής τάσης της ΔΕΗ ή αγωγός φυσικού αερίου
ε) Εντός αυτού και κατά μήκος του προσώπου του εν θέματι γεωτεμαχίου δεν υπάρχουν δέντρα
στ) Εντός αυτού δε διέρχεται ρέμα
ζ) Η απόσταση από τη θάλασσα είναι ~2800,0 μέτρα
η) Δεν εχει γινει ελεγχος τιτλων ιδιοκτησιας

Ο ΜΗΧΑΝΙΚΟΣ

ΘΕΩΡΗΘΗΚΕ
και συνοδεύει το υπ' αρ. 14006
έγγραφο μας. Η Υπηρεσία μας δεν φέρει
ευθύνη στα τυχόν εκνίκηση
αξιοποίηση από τρίτους.
Ικαρία 16.3.2021
Η ΠΡΟΣΤΑΤΕΥΟΥΣΑ ΥΠΗΡΕΣΙΑ
ΔΑΣΟΝΟΜΟΣ

ΔΗΛΩΣΗ ΙΔΙΟΚΤΗΤΗ (Ν4030/2011)

Ο κάτωθι υπογεγραμμένος ΦΑΚΑΡΗΣ ΠΕΡΙΚΛΗΣ δηλώνω ότι:
- τα όρια του γεωτεμαχίου με τα στοιχεία (1,2,3...18,19,1) και εμβαδόν: 785,67 μ² που βρίσκεται στην Θέση Μαραθο (Καλαβραδες) της Δημοτικής Ενότητας Ευδήλου του Δήμου Ικαρίας Π.Ε. Ικαρίας Περιφέρειας Βορείου Αιγαίου υποδείχθηκαν από εμενα
- ευθυνομαι για την ακρίβεια των δηλουμένων ορίων του γεωτεμαχίου και για την ύπαρξη και την αιτία του δικαιώματός μου να ζητήσω την έκδοση τοπογραφικον διαγράμματος.

Ο ΔΗΛΩΝ

ΕΜΒΑΔΟΝ ΓΕΩΤΕΜΑΧΙΟΥ

Εμβ. (1,2,3...18,19,1) : 785,67 μ²

ΠΑΡΑΤΗΡΗΣΕΙΣ:
1. Το διάγραμμα είναι εντεταγμένο στο κρατικό σύστημα συντεταγμένων ΕΓΣΑ '87
2. Οι διαστάσεις και τα εμβαδά υπολογίστηκαν συνολικά από τις συνέχες των κορυφών
3. Η εξάρτηση από το Ε.Γ.Σ.Α. '87 πραγματοποιήθηκε με παρατηρήσεις που διεξήχθησαν τον Μαϊο 2018 κάνοντας χρήση του Σταθμού Αναφοράς IKAR (Ικαρία) του ιδιωτικού δικτύου U.R.A.N.U.S της Εταιρείας TREE COMPANY CO. A.E.B.E το οποίο είναι εγκατεστημένο από το Κέντρο Δορυφόρων Διονύσου της Σχολής Α.Τ.Μ του Ε.Μ.Π με συντεταγμένες (κ,γ,υ) = (700523.2352,4164179.1913,89.1990).

ΟΣΥΝΤΑΞΑΣ	ΣΠΑΝΟΣ ΚΩΝΣΤΑΝΤΙΝΟΣ
ΗΜΕΡΟΜΗΝΙΑ : ΑΠΡΙΛΙΟΣ 2018	ΣΠΑΝΟΣ Ι. ΚΩΝΣΤΑΝΤΙΝΟΣ ΔΙΠΛ. ΑΡΧΙΤΕΚΤΩΝ ΜΗΧΑΝΙΚΟΣ Ε.Μ.Π. & GRENOBLE ΜΕΛΟΣ Τ.Ε.Ε. ΑΡΙΘΜΟΣ ΜΗΤΡΩΟΥ 131411 ΕΥΔΗΛΟΣ ΤΗΛ. 22750 31331 Α.Φ.Μ. ΔΟΥ ΙΚΑΡΙΑΣ