ΠΙΝΑΚΑΣ ΣΥΝΤΕΤΑΓΜΕΝΩΝ
ΟΙΚΟΠΕΔΟΥ 1
ΣΥΜΦΩΝΑ ΜΕ ΤΟ Ε.Γ.Σ.Α ΤΟΥ '87

1	X=684620.5424	Y=4164216.9101
2	X=684635.5400	Y=4164231.7000
3	X=684647.4400	Y=4164249.4300
4	X=684636.1267	Y=4164254.8988
5	X=684632.3600	Y=4164249.9967
6	X=684612.7800	Y=4164258.9500
7	X=684594.2600	Y=4164227.2000

ΠΙΝΑΚΑΣ ΣΥΝΤΕΤΑΓΜΕΝΩΝ
ΟΙΚΟΠΕΔΟΥ 2
ΣΥΜΦΩΝΑ ΜΕ ΤΟ Ε.Γ.Σ.Α ΤΟΥ '87

8	X=684650.9500	Y=4164205.7100
9	X=684652.0100	Y=4164208.6200
10	X=684654.4275	Y=4164213.1808
11	X=684660.8700	Y=4164221.4500
12	X=684675.4200	Y=4164231.2470
13	X=684670.5300	Y=4164236.6800
14	X=684662.1900	Y=4164237.5900
15	X=684650.0200	Y=4164233.6200
16	X=684640.7600	Y=4164230.1800
17	X=684633.2200	Y=4164222.7700
18	X=684629.5200	Y=4164219.6000
19	X=684627.0000	Y=4164217.0800
20	X=684625.1602	Y=4164215.0089

ΠΙΝΑΚΑΣ ΣΥΝΤΕΤΑΓΜΕΝΩΝ
ΟΙΚΟΠΕΔΟΥ 3
ΣΥΜΦΩΝΑ ΜΕ ΤΟ Ε.Γ.Σ.Α ΤΟΥ '87

8	X=684650.9500	Y=4164205.7100
9	X=684652.0100	Y=4164208.6200
10	X=684654.4275	Y=4164213.1808
11	X=684660.8700	Y=4164221.4500
12	X=684675.4200	Y=4164231.2470
21	X=684685.0800	Y=4164219.2000
22	X=684696.0278	Y=4164207.9395
23	X=684681.6400	Y=4164193.1400

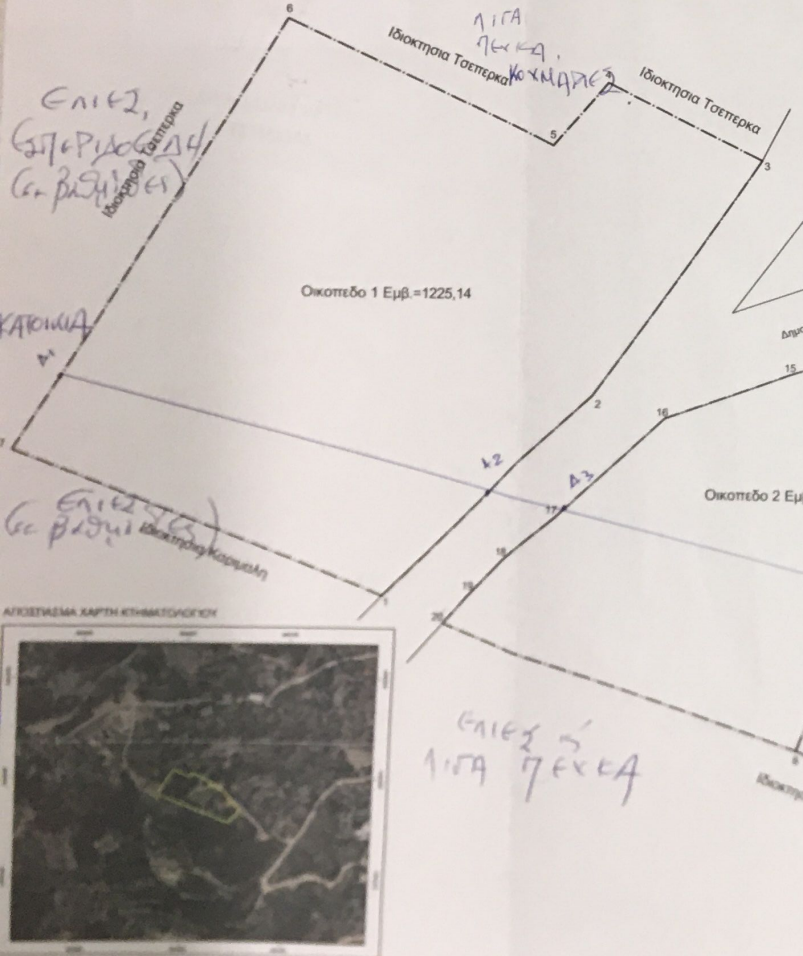

ΑΠΟΣΠΑΣΜΑ ΧΑΡΤΗ ΚΤΗΜΑΤΟΛΟΓΙΟΥ

ΑΠΟΣΠΑΣΜΑ ΧΑΡΤΗ ΣΧΟΟΑΠ ΙΚΑΡΙΑΣ

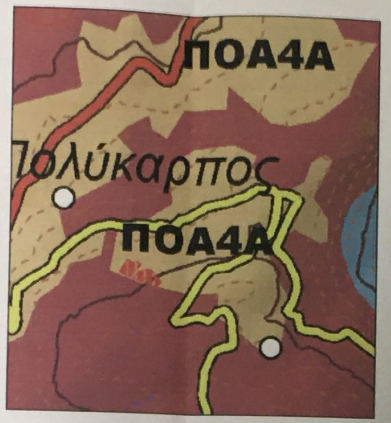

ΑΠΟΣΠΑΣΜΑ ΧΑΡΤΗ ΚΤΗΜΑΤΟΛΟΓΙΟΥ

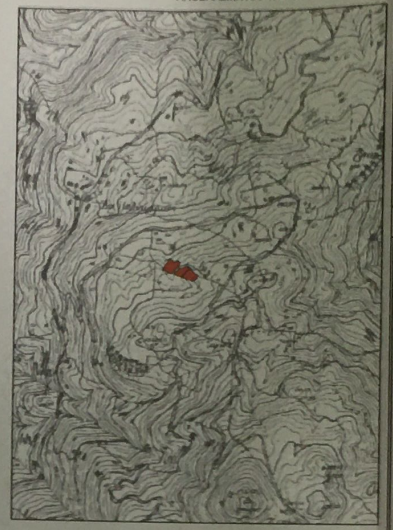

ΤΕΧΝΙΚΟ ΓΡΑΦΕΙΟ
ΜΕΛΕΤΩΝ -ΚΑΤΑΣΚΕΥΩΝ ΟΙΚΟΔΟΜΙΚΩΝ ΕΡΓΩΝ - ΤΟΠΟΓΡΑΦΙΚΩΝ

ΣΩΡΩΝΗΣ 1/401

ΤΟΠΟΓΡΑΦΙΚΟ ΔΙΑΓΡΑΜΜΑ

Οικοπεδων 1,2,3
Ιδιοκτησίας Σπυριδων Λαζαριδη
στην θέση Αγ.Πολυκαρπος
Δημοτικής Ενότητας Ραχων
Δήμου Ικαρίας

Και σύσταση το σύνολο ένγραφο μας. Η Υπηρεσία μας δεν φέρει ευθύνη στη τυχόν εκύπτουσα ή αλλοδικαση από τρίτους.

Σάμος 16/3/2021
Η ΠΡΟΙΣΤΑΜΕΝΗ ΤΗΣ ΔΝΣΗΣ ΔΑΣΩΝ

Εοικ.1= 1225,14μ² Εοικ.2= 762,06μ² Εοικ.3= 930,97μ² ΚΛ:1/300

ΔΗΛΩΣΗ ΜΗΧΑΝΙΚΟΥ (Ν651/1977)

Δηλώνω σύμφωνα με το νόμο για τα οικοπεδα
Ίμε τα στοιχεία (1,2,3...6,7,1) και εμβαδόν: 1225,14 μ²
Ίμε τα στοιχεία (8,9,10...19,20,1) και εμβαδόν: 762,06 μ²
Ίμε τα στοιχεία (8,9,10,11,12,20,21,22,1) και εμβαδόν: 930,97 μ²
που βρίσκεται στην Θεση ΑΓ.ΠΟΛΥΚΑΡΠΟΣ της Δημοτικής Ενότητας Ραχων του Δήμου Ικαρίας ότι:
α) Είναι αρτια και οικοδομησιμα μετα απο εγκριση της Δασικης Υπηρεσιας
β) Βρίσκονται εντος προτεινομενων ορίων οικισμου συμφωνα με την προταση του ΣΧΟΟΑΠ Ικαριας 06/2013 εκτός Γ.Π.Ε. και εκτός σχεδίου πόλης.
γ) Δεν εμπίπτει στις διατάξεις του Ν. 1337/83 περί εισφορών σε γή και χρήμα
δ) Εντός αυτού δε διέρχονται εναέριες γραμμές μεταφοράς υψηλής τάσης της ΔΕΗ ή αγωγός φυσικού αερίου
ε) Εντός αυτού δε διέρχεται ρέμα
στ) Η απόσταση από τη θάλασσα είναι ~2990,0 μέτρα
ζ) Δεν εχει μνει ελεγχος τιτλων ιδιοκτησιας

ΣΠΑΝΟΣ ΚΩΝΣΤΑΝΤΙΝΟΣ
ΑΡΧΙΤΕΚΤΩΝ ΜΗΧΑΝΙΚΟΣ
ΕΥΔΗΛΟΣ ΙΚΑΡΙΑΣ
ΔΟΥ ΣΑΜΟΥ
ΑΦΜ 300124240

ΔΗΛΩΣΗ ΙΔΙΟΚΤΗΤΗ (Ν4030/2011)

Ο κατωθι υπογεγραμμένος Σπυριδων Λαζαριδης δηλώνω ότι:
- τα όρια των οικοπεδων με τα στοιχεία
Ίμε τα στοιχεία (1,2,3...6,7,1) και εμβαδόν: 1225,14 μ²
Ίμε τα στοιχεία (8,9,10...19,20,1) και εμβαδόν: 762,06 μ²
Ίμε τα στοιχεία (8,9,10,11,12,20,21,22,1) και εμβαδόν: 930,97 μ²
που βρίσκεται στην Θεση ΑΓ.ΠΟΛΥΚΑΡΠΟΣ της Δημοτικής Ενότητας Ραχων του Δήμου Ικαρίας
Π.Ε. Ικαρίας Περιφέρειας Βορείου Αιγαίου υποδείχθηκαν από εμενα
- ευθυνόμαι για την ακρίβεια των δηλουμένων ορίων του χειστεμένου και, για την ύπαρξη και την αιτία του δικαιώματός μου να ζητήσω την έκδοση τοπογραφικού διαγράμματος.

Ο ΔΗΛΩΝ

ΕΜΒΑΔΟΝ ΟΙΚΟΠΕΔΩΝ

Ίμε τα στοιχεία (1,2,3...6,7,1) και εμβαδόν: 1225,14 μ²
Ίμε τα στοιχεία (8,9,10...19,20,1) και εμβαδόν: 762,06 μ²
Ίμε τα στοιχεία (8,9,10,11,12,20,21,22,1) και εμβαδόν: 930,97 μ²

ΠΑΡΑΤΗΡΗΣΕΙΣ:
1. Το διάγραμμα είναι συνταγμένο στο κρατικό σύστημα συντεταγμένων ΕΓΣΑ '87
2. Οι διαστάσεις και τα εμβαδά υπολογίστηκαν αναλυτικά από τις συνδέσεις των κορυφών
3. Η εξαρτηση από το Ε.Γ.Σ.Α. '87 πραγματοποιήθηκε με παρατηρήσεις που διεξήχθησαν τον Μαιο 2018 μέσω του χρήστη του Συνθετικού Αναφοράς ΙΚΑΡ (receptor) του Εθνικού Δικτύου U.R.A.N.U.S της Εταιρείας "HELE COMPANY CO. Α.Ε.Β.Ε." το οποίο είναι συνταγμένο πρόνο από το Κέντρο Διορυφόρων Διονύσου της Σχολής Α.Τ.Μ του Ε.Μ.Π με συντεταγμένες (x,y,z) = (4709523.2352,4194179.1513,89.1990).

ΟΣΥΝΤΑΞΑΣ	ΣΠΑΝΟΣ ΚΩΝΣΤΑΝΤΙΝΟΣ
ΗΜΕΡΟΜΗΝΙΑ : ΜΑΙΟΣ 2018	ΣΠΑΝΟΣ ΚΩΝΣΤΑΝΤΙΝΟΣ ΑΡΧΙΤΕΚΤΩΝ ΜΗΧΑΝΙΚΟΣ ΕΥΔΗΛΟΣ ΙΚΑΡΙΑΣ ΔΟΥ ΣΑΜΟΥ ΑΦΜ 300124240