ΑΠΟΣΠΑΣΜΑ ΑΕΡΟΦΩΤΟΓΡΑΦΙΑΣ 1945-1960

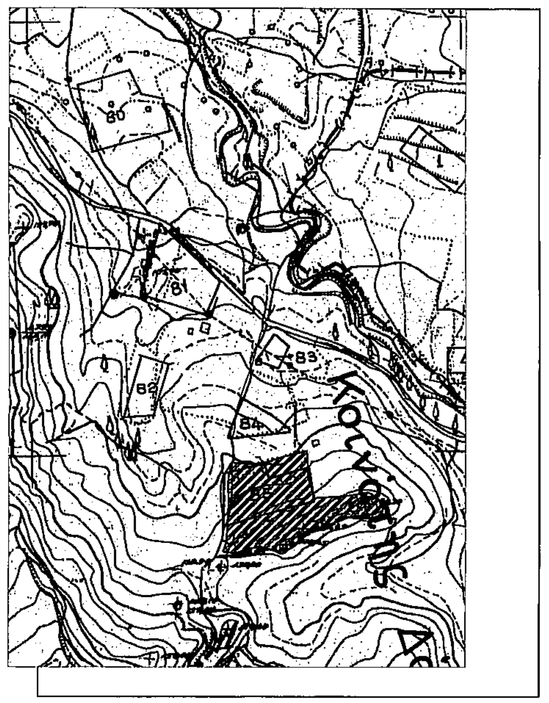

ΑΠΟΣΠΑΣΜΑ ΧΑΡΤΗ ΓΥΣ 6262-3

ΔΗΛΩΣΗ ΥΠΟΔΕΙΞΕΩΣ ΟΡΙΩΝ
Ο ΚΑΤΩΘΙ ΥΠΟΓΕΓΡΑΜΜΕΝΟΣ:
ΔΗΛΩΝΩ: ΤΑ ΟΡΙΑ ΤΟΥ ΑΓΡΟΤΕΜΑΧΙΟΥ ΕΜΒΑΔΟΥ
Ε = 11793.57 μ2 ΠΟΥ ΑΠΕΙΚΟΝΙΖΟΝΤΑΙ ΣΤΟ ΠΑΡΟΝ
ΤΟΠΟΓΡΑΦΙΚΟ ΔΙΑΓΡΑΜΜΑ ΥΠΟΔΕΙΧΘΗΣΑΝ ΑΠΟ ΕΜΕΝΑ
ΕΙΝΑΙ ΥΛΟΠΟΙΗΜΕΝΑ ΚΑΙ ΕΥΘΥΝΟΜΑΙ ΓΙΑ ΤΗΝ ΑΚΡΙΒΕΙΑ
ΤΩΝ ΔΗΛΟΥΜΕΝΩΝ ΟΡΙΩΝ.

ΥΠΟΓΡΑΦΗ

ΕΜΒΑΔΟΜΕΤΡΗΣΗ ΑΓΡΟΤΕΜΑΧΙΟΥ			
Με τη βοήθεια των ορθογωνικών συντεταγμένων των κορυφών του			
ΣΗΜΕΙΟ	X	Y	ΜΗΚΟΣ
1	273590.38	4192543.00	22.89
2	273613.18	4192541.06	17.51
3	273630.51	4192543.54	22.08
4	273651.42	4192550.65	25.56
5	273676.29	4192556.53	31.99
6	273678.09	4192524.60	12.93
7	273684.92	4192502.71	23.78
8	273708.67	4192503.70	17.59
9	273726.19	4192505.32	5.03
10	273731.15	4192506.19	15.71
11	273746.60	4192509.02	3.36
12	273749.72	4192507.78	18.58
13	273764.35	4192496.33	10.31
14	273763.04	4192486.10	7.64
15	273757.31	4192481.04	7.77
16	273749.70	4192479.48	9.02
17	273740.70	4192478.81	17.08
18	273723.65	4192479.82	11.05
19	273713.08	4192476.59	4.69
20	273708.75	4192474.79	9.21
21	273700.69	4192470.33	15.68
22	273685.28	4192467.44	11.69
23	273674.43	4192463.06	14.39
24	273662.02	4192455.78	18.63
25	273649.46	4192442.03	5.93
26	273643.82	4192440.21	20.75
27	273623.80	4192445.69	14.31
28	273609.64	4192443.64	16.11
29	273594.36	4192438.53	13.14
30	273581.26	4192439.61	1.87
31	273580.22	4192441.16	3.00
32	273581.57	4192443.84	7.25
33	273583.65	4192450.78	20.62
34	273585.28	4192471.33	26.82
35	273586.40	4192498.13	20.06
36	273585.72	4192518.18	12.69
37	273586.60	4192530.85	12.73
1	273590.38	4192543.00	
Ε=1/2 Σ(Χι + Χι+1)(Ψι − Ψι+1)			
Ε = 11793.57 μ2			

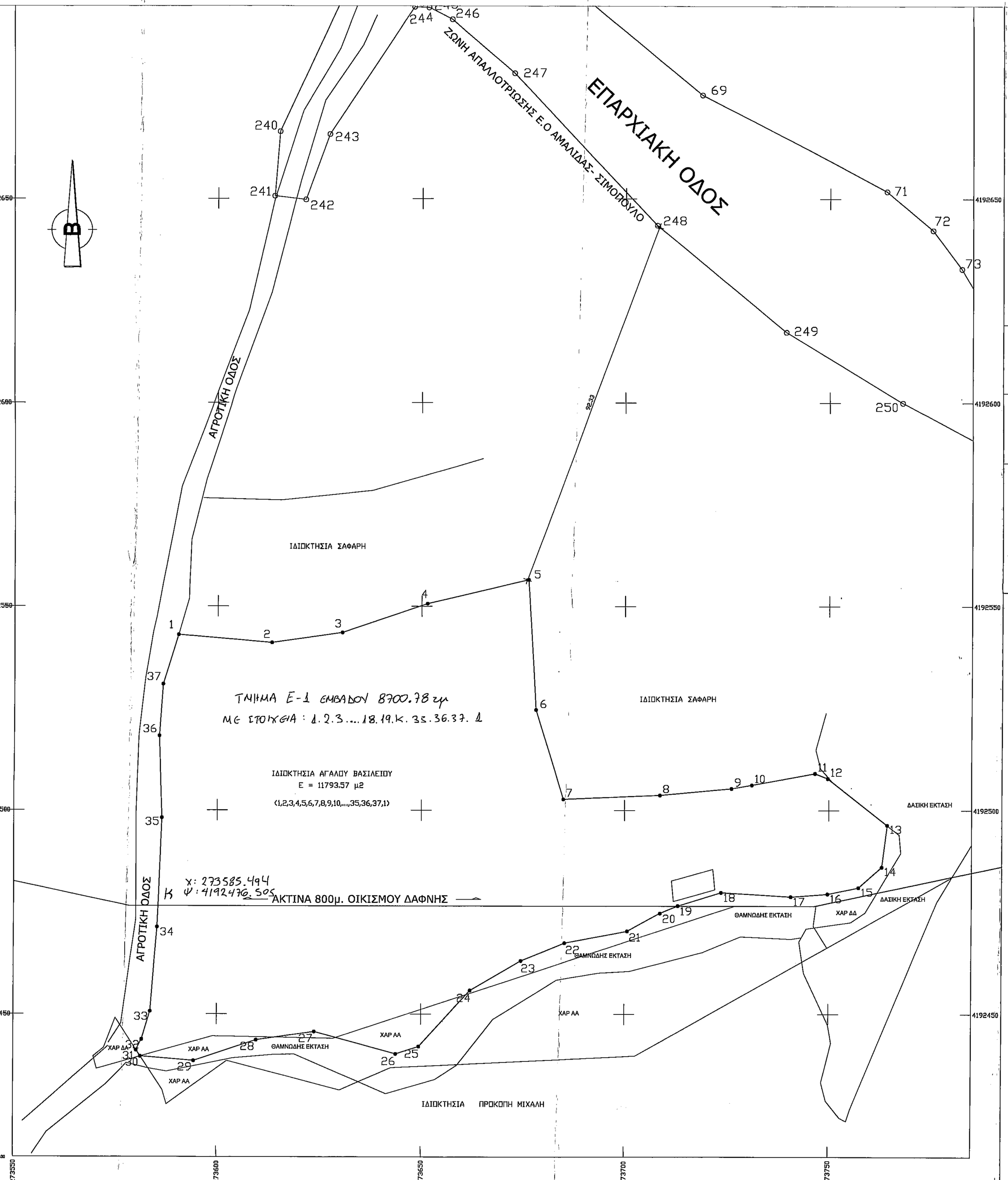



ΑΠΟΣΠΑΣΜΑ ΔΑΣΙΚΩΝ ΧΑΡΤΩΝ

Τμήμα του αγροτεμαχίου βρίσκεται εντός ακτίνας 800μ. του οικισμού Δάφνης Δ.Ηλιδας αλλά σε ζώνη που δεν περιλαμβάνει διάσπαρτο ή συνεκτικό τμήμα του οικισμού και αποκόπτεται από τον οικισμό Δάφνης δια της επαρχιακής οδού Αμαλιάδας –Σιμόπουλου. ΒΑΣΕΙ ΚΥΡΩΜΕΝΩΝ ΔΑΣΙΚΩΝ ΧΑΡΤΩΝ Η ΕΚΤΑΣΗ ΠΟΥ ΔΕΝ ΣΥΜΠΕΡΙΛΑΜΒΑΝΕΤΑΙ ΕΝΤΟΣ ΑΚΤΙΝΑΣ 800Μ. ΤΟΥ ΟΙΚΙΣΜΟΥ ΔΑΦΝΗΣ ΔΕΝ ΑΠΟΤΕΛΕΙ ΔΑΣΙΚΗ ΕΚΤΑΣΗ.

ΠΑΡΑΤΗΡΗΣΕΙΣ
1.ΤΟ ΔΙΑΓΡΑΜΜΑ ΕΙΝΑΙ ΕΝΤΑΓΜΕΝΟ ΣΤΟ ΚΡΑΤΙΚΟ ΣΥΣΤΗΜΑ ΣΥΝΤΕΤΑΓΜΕΝΩΝ ΕΓΣΑ 87.
2.ΟΙ ΔΙΑΣΤΑΣΕΙΣ ΚΑΙ ΤΑ ΕΜΒΑΔΑ ΥΠΟΛΟΓΙΣΘΗΚΑΝ ΑΝΑΛΥΤΙΚΑ ΑΠΟ ΤΙΣ ΣΥΝΤΕΤΑΓΜΕΝΕΣ ΤΩΝ ΚΟΡΥΦΩΝ.
3.Η ΕΞΑΡΤΗΣΗ ΑΠΟ ΤΟ ΕΓΣΑ 87 ΠΡΑΓΜΑΤΟΠΟΙΗΘΗΚΕ ΜΕ ΣΥΣΤΗΜΑ GPS ΚΑΙ ΚΑΝΟΝΤΑΣ ΧΡΗΣΗ ΤΟΥ ΕΛΛΗΝΙΚΟΥ ΣΥΣΤΗΜΑΤΟΣ ΕΝΤΟΠΙΣΜΟΥ ΜΟΝΙΜΩΝ ΣΤΑΘΜΩΝ ΑΝΑΦΟΡΑΣ URANUS.

ΥΠΟΜΝΗΜΑ ΤΟΠΟΓΡΑΦΙΚΟΥ ΔΙΑΓΡΑΜΜΑΤΟΣ
ΚΛΙΜΑΚΑ 1/500
ΕΜΒΑΔΟΝ: **Ε = 11793.57 μ2**
ΠΕΡΙΓΡΑΜΜΑ: **(1,2,3,4,5,6,7,8,9,10,....,35,36,37,1)**
ΙΔΙΟΚΤΗΤΗΣ : ΑΓΑΛΟΣ ΒΑΣΙΛΕΙΟΣ
ΤΙΤΛΟΙ ΙΔΙΟΚΤΗΣΙΑΣ :

ΤΕΧΝΙΚΟ ΓΡΑΦΕΙΟ ΡΟΥΜΠΑ
ΘΕΜΙΣΤΟΚΛΕΟΥΣ 17 - Τ.Κ 27200 ΑΜΑΛΙΑΔΑ Δ. ΗΛΙΔΑΣ
ΤΗΛ. 2622022824, FAX: 2622024275, ΚΙΝ:6976840211
www.roumpa.com

ΕΡΓΟ: ΤΟΠΟΓΡΑΦΙΚΟ ΔΙΑΓΡΑΜΜΑ

ΘΕΣΗ: ΚΑΤΣΙΜΙΤΙΣΙ Τ.Κ ΔΑΦΝΗΣ Δ.ΗΛΙΔΑΣ

ΙΔΙΟΚΤΗΤΗΣ : ΑΓΑΛΟΣ ΒΑΣΙΛΕΙΟΣ

ΜΕΛΕΤΗΤΗΣ: ΛΕΩΝΙΔΑΣ ΔΗΜ. ΡΟΥΜΠΑΣ
ΠΟΛΙΤΙΚΟΣ ΜΗΧΑΝΙΚΟΣ Ε.Μ.Π., MSc

ΘΕΜΑ ΣΧΕΔΙΟΥ: ΤΟΠΟΓΡΑΦΙΚΟ ΔΙΑΓΡΑΜΜΑ

ΑΡΙΘΜ ΣΧΕΔ: Τ1

ΚΛΙΜΑΚΑ: 1:500

ΧΡΟΝΟΣ ΜΕΛΕΤΗΣ: 3 ΟΣ 2021

ΥΠΟΓΡΑΦΗ

ΛΕΩΝΙΔΑΣ Δ. ΡΟΥΜΠΑΣ
ΔΙΠΛ. ΠΟΛΙΤΙΚΟΣ ΜΗΧΑΝΙΚΟΣ
ΕΘΝΙΚΟΥ ΜΕΤΣΟΒΙΟΥ ΠΟΛΥΤΕΧΝΕΙΟΥ
ΜΕΛΟΣ Τ.Ε.Ε. ΑΡΙΘΜ. ΜΗΤΡΩΟΥ 125713
ΘΕΜΙΣΤΟΚΛΕΟΥΣ 17 - ΑΜΑΛΙΑΔΑ - ΤΗΛ 6976840211

ΘΕΩΡΗΣΗ

ΘΕΩΡΗΣΗ
Θεωρείται το παρόν τοπογραφικό διάγραμμα το οποίο και αποτελεί αναπόσπαστο τμήμα της υπ' αριθ. 91382 πράξης Χαρακτηρισμού μας ως έχει ή με τις αναφερόμενες παρατηρήσεις.
Αμαλιάδα 28-5-2021
Ο
Προϊστάμενος Δασαρχείου Αμαλιάδας
Θωμόπουλος Διονύσιος
Δασολόγος με βαθμό Α'