

1. Εμβαδόν οικοπέδου ΑΒΓΕΖΗΘΑ = 1.586,00 μ<sup>2</sup> (εντός ορίων οικισμού)  
 Εμβαδόν τμήματος ΓΔΕΓ = 75,22 μ<sup>2</sup> (εκτός ορίων οικισμού)  
 Εμβαδόν ΑΒΓΔΕΖΗΘΑ = 1.661,22 μ<sup>2</sup>

- Τα όρια και οι όμοροι υποδείχθηκαν από τον ιδιοκτήτη.  
 - Η εμβαδομέτρηση έγινε με βάση τις αναλυτικές συντεταγμένες των κορυφών.  
 Με τον ίδιο τρόπο υπολογίσθηκαν τα μήκη των πλευρών  
 - Το διάγραμμα είναι ενταγμένο στο κρατικό σύστημα συντεταγμένων ΕΓΣΑ87.

2. ΟΡΟΙ ΔΟΜΗΣΗΣ

ΠΔ 13-03-1981 (ΦΕΚ 138Α) & ΠΔ 09-04-2012 (ΦΕΚ 79Α)

ΚΑΛΥΨΗ = 60%

ΣΥΝΤΕΛΕΣΤΗΣ ΔΟΜΗΣΗΣ = 0,80 (Μέγιστο = 400,00 μ<sup>2</sup>)

Μέγιστος όγκος = Επιπρόσθετη δόμηση x 5,00 (μ<sup>3</sup>)

H=7,50 μ. - H στέγης = 1,50 μ.

ΥΠΕΥΘΥΝΗ ΔΗΛΩΣΗ ΙΔΙΟΚΤΗΤΗ

Ο κάτωθι υπογεγραμμένος ΧΑΡΑΛΑΜΠΟΣ ΒΑΣΕΒΑΝΕΡΗΣ, ιδιοκτήτης του παραπάνω οικοπέδου κάποιος Μύρινας Λήμιου δηλώνω υπεύθυνα ότι τα όρια της ιδιοκτησίας "ΑΒΓΔΕΖΗΘΑ" τα οποία έχω υποδείξει και φαίνονται στο παραπάνω τοπογραφικό διάγραμμα είναι τα ορθά, ευθύνομαι για την ακρίβεια των δηλούμενων ορίων και για την ύπαρξη και απτα του δικαιωμάτος μου να ζητήσω την έκδοση οικοδομικής άδειας.

ΙΩΑΝΝΗΣ ΜΑΡΗΣ

ΙΩΑΝΝΗΣ ΜΑΡΗΣ


ΥΠΕΥΘΥΝΗ ΔΗΛΩΣΗ Ν. 651/77

Ο κάτωθι υπογεγραμμένος ΧΑΡΑΛΑΜΠΟΣ ΒΑΣΕΒΑΝΕΡΗΣ, τοπογράφος μηχανικός, δηλώνω υπεύθυνα ότι το οικόπεδο με στοιχεία "ΑΒΓΔΕΖΗΘΑ", συνολικού εμβαδού 1.661,22 μ<sup>2</sup>, που φαίνεται στο παραπάνω τοπογραφικό διάγραμμα, βρίσκεται επί δημοτικής οδού, εντός των ορίων της δικ Κορυφού, Δ. Λήμιου, είναι άρτο και οικοδομήσιμο κατά κανόνα σύμφωνα με τις κείμενες γενικές & ειδικές πολεοδομικές διατάξεις, δεν εμπήττει στις διατάξεις του Ν. 1337/1983 περί εισφοράς σε γη & χρήσιμα, εντός αυτού δεν διέρχονται ενσφαιρικές γραμμές μεταφοράς υψηλής τάσης της ΔΕΗ ή αγωγός φυσικού αερίου, δεν γειτνιάζει με ρέμα.

ΧΑΡΑΛΑΜΠΟΣ ΒΑΣΕΒΑΝΕΡΗΣ

ΧΑΡΑΛΑΜΠΟΣ Κ. ΒΑΣΕΒΑΝΕΡΗΣ  
 ΔΙΠΛΩΜΑΤΟΥΧΟΣ ΜΗΧΑΝΙΚΟΣ Ε.Μ.Π.  
 Τ.Π.Π. ΠΑΤΗΤΕΡΑ 2, ΚΑΡΔΙΑ  
 ΤΗΛ. 042656467 - Δ.Ο.Υ. Α.Τ.Μ.  
 Α. 210 9571568 - 210 9571569

ΑΠΟΣΠΑΣΜΑ ΧΑΡΤΗ ΓΥΣ - αρ.φ.υλ. 45681



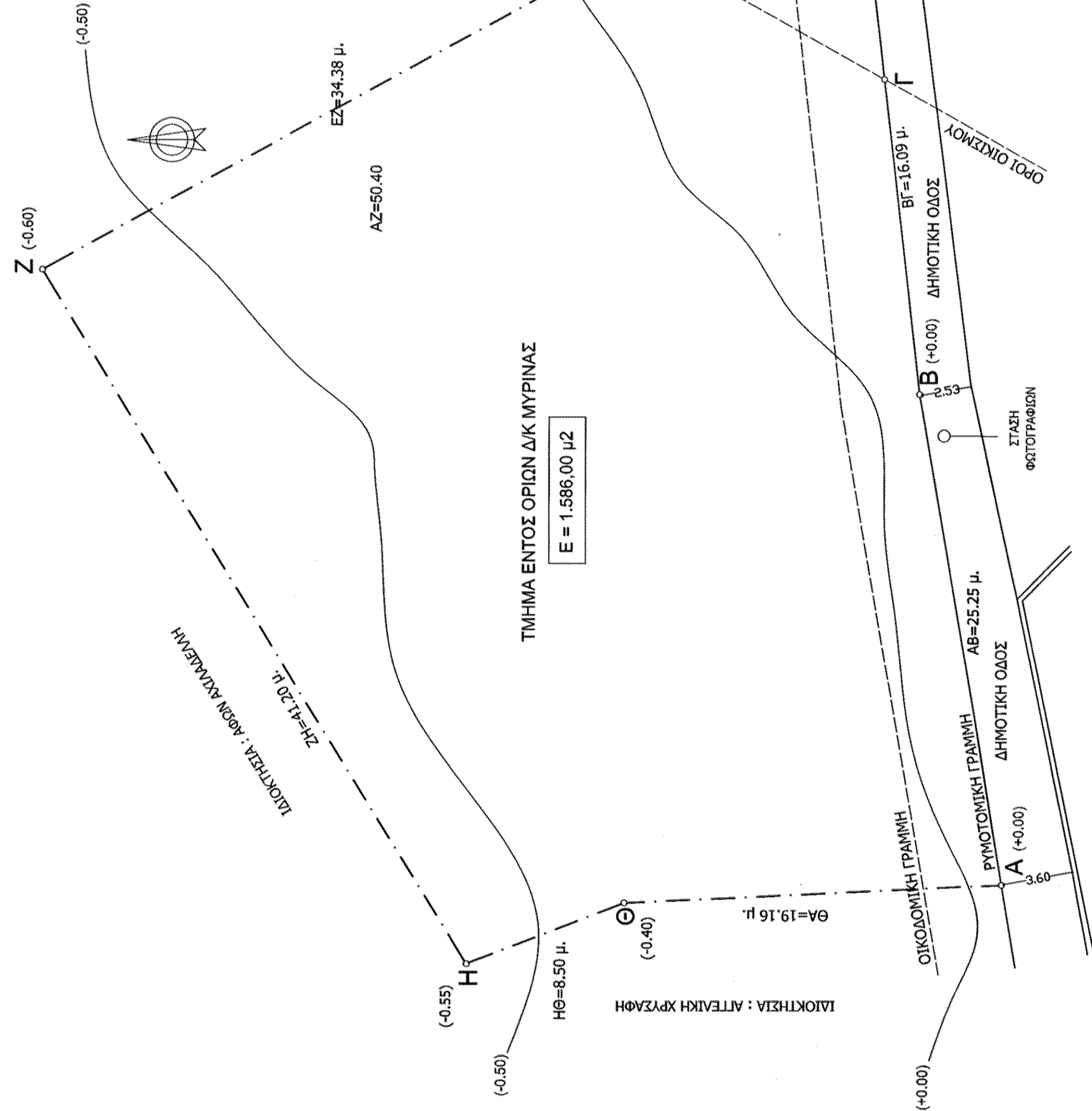
ΘΕΣΗ ΤΜΗΜΑΤΟΣ ΕΚΤΟΣ Τ'ΔΕΓ'

ΦΩΤΟΓΡΑΦΙΚΗ ΠΑΝΟΡΑΜΙΚΗ ΑΠΟΤΥΠΩΣΗ

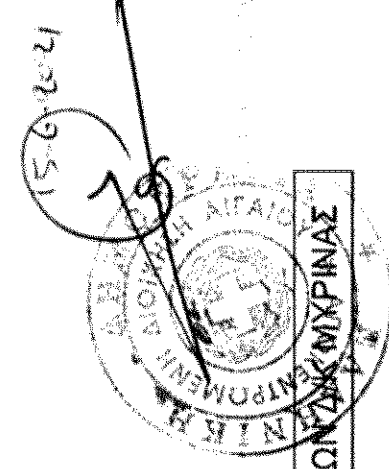


ΣΥΝΤΕΤΑΓΜΕΝΕΣ ΑΒΓΕΖΗΘΑ - ΕΝΤΟΣ (ΕΓΣΑ 87)			
A	591015.97	4414652.59	E 591063.80 4414670.96
B	591040.86	4414656.82	Z 591047.18 4414701.04
Γ	591056.86	4414658.60	H 591011.96 4414679.66
Θ	591015.03	4414671.73	

ΣΥΝΤΕΤΑΓΜΕΝΕΣ ΓΔΕΓ - ΕΚΤΟΣ (ΕΓΣΑ 87)			
Γ	591056.86	4414658.60	E 591063.80 4414670.96
Δ	591089.83	4414660.04	



28.04.2020 / 15.06.2021



ΕΡΓΟΔΟΤΗΣ	ΙΩΑΝΝΗΣ ΜΑΡΗΣ
ΕΡΓΟ	ΝΕΑ ΙΣΟΓΕΙΑ ΟΙΚΟΔΟΜΗ
Θ.Ε.Ε.Η	Επί δημοτικής οδού Εντός ορίων δικ ΜΥΡΙΝΑΣ Δ. ΛΗΜΝΟΥ - Ν. ΛΗΜΝΟΣ
ΣΧΕΔΙΟ	ΤΟΠΟΓΡΑΦΙΚΟ ΔΙΑΓΡΑΜΜΑ
ΚΑΤΑΣΦΑ	ΒΙΟΣ
ΑΡ. ΣΧΕΔΙΟΥ	1
ΚΑΛΩΣΚΑ	1:200
ΗΜΕΡΟΜΗΝΙΑ	ΝΟΕΜΒΡΙΟΣ 2020
ΤΕΧΝΙΚΟ ΓΡΑΦΕΙΟ	ΧΑΡΑΛΑΜΠΟΣ ΒΑΣΕΒΑΝΕΡΗΣ τοπογράφος μηχανικός

ΧΑΡΑΛΑΜΠΟΣ Κ. ΒΑΣΕΒΑΝΕΡΗΣ  
 ΔΙΠΛΩΜΑΤΟΥΧΟΣ ΜΗΧΑΝΙΚΟΣ Ε.Μ.Π.  
 ΑΓΙΩΝ ΠΑΝΤΕΩΝ 13, ΚΑΡΔΙΑ 15772  
 ΑΟΜ ΚΑΡΔΙΑΣ - Τ.Π.Π. ΠΑΤΗΤΕΡΑ 2  
 ΤΗΛ. 210 9571568 - 210 9571569