ΑΠΟΣΠΑΣΜΑ ΦΥΛΛΟΥ Χ.Γ. 1/5000 6266-4

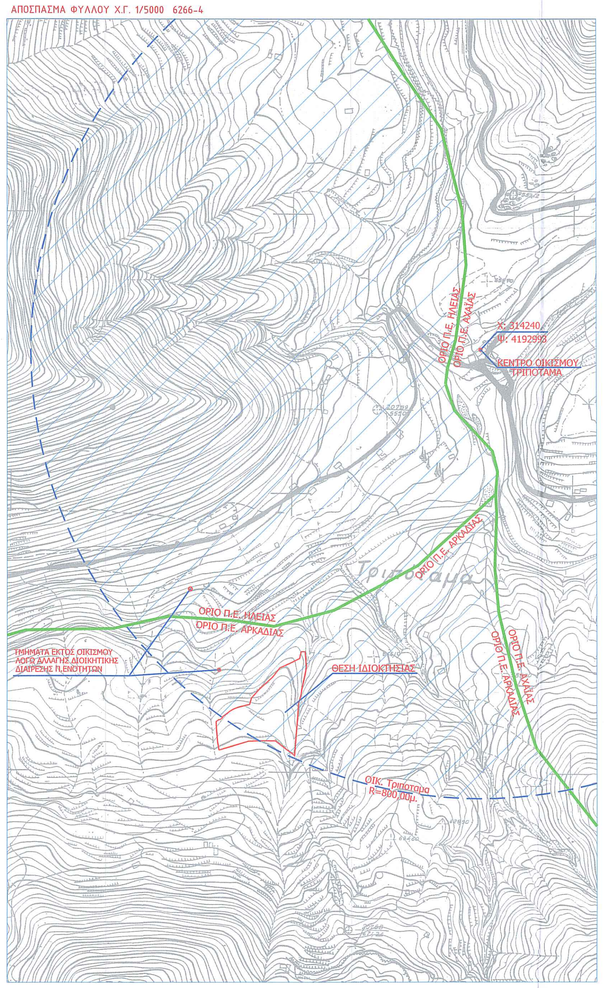

ΑΠΟΣΠΑΣΜΑ Ε.Κ.Χ.Α. _ ΚΤΗΜΑΤΟΛΟΓΙΟΥ _ ΔΑΣΙΚΗ ΑΝΑΡΤΗΣΗ

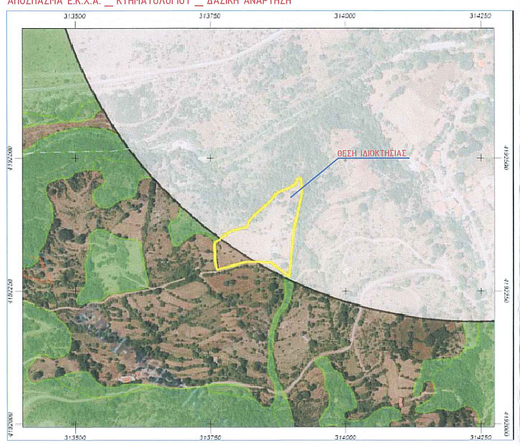

ΑΠΟΣΠΑΣΜΑ Ε.Κ.Χ.Α. _ ΚΤΗΜΑΤΟΛΟΓΙΟΥ

ΑΠΟΣΠΑΣΜΑ Ε.Κ.Χ.Α. _ ΙΣΤΟΡΙΚΟΥ _ ΟΡΘΟΦΩΤΟΧΑΡΤΗ _ ΔΑΣΑΡΧΕΙΟΥ

ΑΠΟΣΠΑΣΜΑ Ε.Κ.Χ.Α. _ ΚΤΗΜΑΤΟΛΟΓΙΟΥ _ ΜΕΡΙΚΩΣ ΚΥΡΩΜΕΝΟΙ ΔΑΣΙΚΟΙ ΧΑΡΤΕΣ

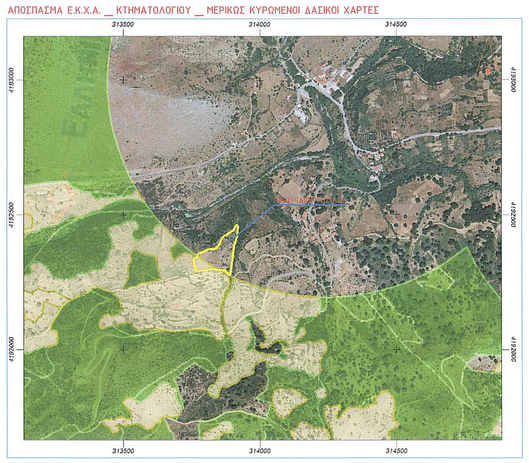

ΥΠΟΜΝΗΜΑ ΣΥΜΒΟΛΙΣΜΟΥ

— — — —	όριο ιδιοκτησίας	1/Κ	Κτίσματα
— x — x — x —	περίφραξη	N	Στύλος Δ.Ε.Η.
———	όριο απαλλοτρίωσης	T	Στύλος Ο.Τ.Ε.
- - - - - -	γραμμή δόμησης	1	Θέση λήψης φωτογραφίας
═══	μανδρότοιχος		υδατόρεμα

1. ΕΜΒΑΔΟΝ ΟΙΚΟΠΕΔΟΥ

Εολ. ιδιοκτησίας με στοιχεία (1,2,3,4,5,6,7,8,9,10,11,12,13,14,15,16,17,18,19,,,,,29,30,31,32,1) = 14.671,36 μ2
Ε Τμήματος (ΑΔ) με τα στοιχεια (5,6,7,8,5) = 9,21 μ2

ΕΑ ΤΜΗΜΑ ΕΚΤΟΣ ΟΙΚΙΣΜΟΥ (1Α,2,3,4,5,6,7,04,05,05Α,31,32,1) = 2.174,33 μ2
ΕΒ ΤΜΗΜΑ ΕΝΤΟΣ ΟΙΚΙΣΜΟΥ (7,8,9,10,11,12,13,14,15,16,17,18,19,,,,,30,05Α,05,04,7) = 12.497,03 μ2

2. ΠΑΡΑΤΗΡΗΣΕΙΣ

α. Η αποτύπωση έχινε με Σύστημα δορυφορικού εντοπισμού θέσης (GPS) Trimble R8 GNSS, Διπλής Συχνότητας και με Γεωδαιτικό Σταθμό Leica TCR 705.
β. Οι συντεταγμένες αναφέρονται στο Ελληνικό Γεωδαιτικό Σύστημα Αναφοράς 1987
γ. Η εξάρτηση από το Ε.Γ.Σ.Α. '87 πραγματοποιήθηκε με παρατηρήσεις που διεξήχθησαν την 13-02-20 και στο χρονικό διάστημα από 09:00 π.μ έως 09:30 π.μ. κάνοντας χρήση του Σταθμού Αναφοράς του δικτύου HEPOS με συντεταγμενες (Χ,Υ) = (313761.71-4192290.18)
δ. Ο υπολογισμός του εμβαδού έχινε αναλυτικά με τον τύπο του Gauss.

3. ΟΡΟΙ ΔΟΜΗΣΗΣ - ΑΡΤΙΟΤΗΤΑΣ

(Π.Δ. 24/24-5-1985 - ΦΕΚ 270 Δ' 31-5-85 και Ν. 3212/2003 ΦΕΚ 308 Α/31-12-03) Οπως, Συμπληρώθηκε και Τροποποιηθηκε με τον Ν.4759/2020 ΦΕΚ 245 Α'/2020

ΟΡΟΙ ΑΡΤΙΟΤΗΤΑΣ

ΚΑΤΑ ΚΑΝΟΝΑ

Ελάχιστο Εμβαδόν: 4.000 τ. μ
Ελάχιστο πρόσωπο σε κοινόχρηστο δρόμο : 25μ (ν.3212/2003)
Για χήπεδα με πρόσωπο σε διεθνείς, εθνικές, επαρχιακές, δημοτικές και κοινοτικές οδούς
Ελάχιστο Πρόσωπο: 45 μ
Ελάχιστο Βάθος: 50 μ
Ελάχιστο Εμβαδόν: 4000 τ. μ

ΚΑΤΑ ΠΑΡΕΚΚΛΙΣΗ

α) Τα ευρισκόμενα εντός ζώνης εάν είχαν κατά την 24-4-1977:
Ελάχιστο εμβαδόν 2000 τ.μ

β) Τα έχοντα κατά την 31-05-1985 πρόσωπο σε διεθνείς, εθνικές επαρχιακές, δημοτικές και κοινοτικές οδούς και εφόσον:

αα) Υφίστανται την 12-11-1962 και έχουν:
Ελάχιστο Πρόσωπο: 10 μ
Ελάχιστο Βάθος: 15 μ
Ελάχιστο Εμβαδόν: 750 τ. μ

ββ) Υφίστανται την 12-09-1964 και έχουν:
Ελάχιστο Πρόσωπο: 20 μ
Ελάχιστο Βάθος: 35 μ
Ελάχιστο Εμβαδόν: 1200 τ. μ

γγ) Υφίστανται την 17-10-1978 και έχουν:
Ελάχιστο Πρόσωπο: 25 μ
Ελάχιστο Βάθος: 40 μ
Ελάχιστο Εμβαδόν: 2000 τ. μ

δδ) Τα χήπεδα που δημιουργήθηκαν από την 17-10-1978 μέχρι την 31-05-1985:

Ελάχιστο εμβαδόν 4000 τ.μ.
εε) Τα χήπεδα που δημιουργήθηκαν από την 01-06-1985 μέχρι την 31-12-2003 (ν.3212/2003)

Ελάχιστο εμβαδόν :4000 τ.μ.
Ελάχιστο Πρόσωπο : ΔΕΝ Απαιτείται

ΟΡΟΙ ΔΟΜΗΣΗΣ με Τον Ν.4759/2020 ΦΕΚ 245 Α'/2020

Κάλυψη: 10%
Σ.Δ: 0,18 Άρθρο 33 Παρ. 1 του Ν.4759/20
Αποστάσεις από τα όρια: 15μ ή κατά παρέκκλιση 7,50 μ
Ύψος: 7.50 μ. + 1,20 Στεγη (Ορόφοι 2)

ΑΡΘΡΟ 2 __ ΓΕΩΚΤΗΝΟΤΡΟΦΙΚΑ ΚΤΙΡΙΑ
ΚΑΤΑ ΠΑΡΕΚΚΛΙΣΗ

Κάλυψη: 30 %
Σ.Δ: 0,80 ΜΑΧ __ Άρθρο 33 Παρ. 3
Σ.Ο.: Δεν Μπορεί να υπαιρβαίνει τον Αριθμο 3,3
ΥΨΟΣ: 11,00 μ. + 1,20 Στεγη
Απ/σεις Δ: Ελαχιστη 5,00 μ. και ΟΧΙ μικροτερες Απο το Ύψος των κτιρίων

4. ΔΗΛΩΣΗ ΥΛΟΠΟΙΗΣΗΣ ΟΡΙΩΝ Ν.4030/2011 Αρθρο 9 παρ.2

Η κάτωθι υποχεγραμμένη ιδιοκτήτρια του αγροτεμαχίου που περιχράφεται παραπάνω.

ΔΗΛΩΝΩ

ότι τα όρια υλοποιήθηκαν παρουσία ΕΜΟΥ και είναι σρθά όπως, αυτά φαίνονται στο παρόν τοποχραφικό διάχραμμα.

Ο δηλων
ΤΣΙΡΩΝΗΣ ΘΕΟΔΩΡΟΣ

5. ΔΗΛΩΣΗ ΜΗΧΑΝΙΚΟΥ ΤΟΥ Ν.651/77

Ο κάτωθι υπογεγραμμένος ΜΑΡΚΕΤΟΣ ΓΕΩΡΓΙΟΣ, Πολιτικός Μηχανικός, δηλώνω υπεύθυνα σύμφωνα με το άρθρο 5 του Ν.651/77 ότι:

1. Το γεωτεμάχιο με στοιχεία ΕΑ (1,2,3,4,5,6,7,8,9,10,11,,,,,31,32,1) και ε μ β α δ ό Ε = 14.671,36 μ2 βρίσκεται στη θέση "Παλιοκαμπος" - Τ.Κ. Παραλογγων - Δ.Ε. Κοντοβαζαινας - Δημου Γορτυνιας - Νομού Αρκαδιας είναι εκτός σχεδίου πόλεως, εκτός οικισμού (ΛΟΓΟ ΑΛΛΑΓΗΣ Διοικητικης Διαιρεσης Π.Ε.) , εκτός ζώνης οικισμού, εκτός Γ.Π.Σ., εκτός Ζ.Ο.Ε. , είναι κατά ΚΑΝΟΝΑ άρτιο και οικοδομήσιμο εφοσον προυπαρχει του ετους 31/12/2003.
2. Η ανωτέρω ιδιοκτησία δεν εμπίπτει στις διατάξεις του Ν.1337/83 πέρι εισφοράς σε γή και σε χρήμα.
3. Η ανωτέρω ιδιοκτησία δεν εμπίπτει σε περιοχή λειτουργίας Εθνικού Κτηματολογίου.
4. Η ευθύνη της υπόδειξης των ορίων της ιδιοκτησιας που απεικονίζεται στο παρόν τοπογραφικό διάγραμμα ανήκει στον ιδιοκτήτη σύμφωνα με την παρ. 5 του άρθρου 2 του Ν. 3212/2003.
5. Στην περιοχη που βρισκεται το παραπανω αγροτεμαχιο Υπαρχει αναρτηση Των Δασικων χαρτων .
6. Εντος του Γηπεδου Δεν Διερχονται καλωδια-Πυλωνες Υ.Τ. ΔΕΗ και Εφαπτεται σε ΡΕΜΑ
7. Τμημα του Γηπεδου (Β) Εβ=12.497,03 τ.μ. Ευρισκεται εντος Ακτινας 800,00 μ. Οικισμου Τριποταμα Ομως Θεωρειται Εκτος Σχεδιου Λογω Διοικητικης Διαιρεσης Περιφερειακων ενοτητων Αχαΐας - Αχαΐας .
8. Το Γηπεδο Ευρισκεται σε αποσταση μεγαλυτερη των 800,00 μ. Απο τη θαλασσα .
9. Το Γηπεδο Ευρισκεται εντος Δικτυου NATURA 2000 .
10. Συμφωνα με το αρθρο 14Π.Δ. 59/18 , σε γεωργική γη υψηλής παραγωγικοτητας δεν επιτρεπονται αλλες αλλες χρησεις πλην της αγροτικης Εκμεταλλευσης -αγροτικης δραστηριοτητας κατα την ενοια τουν. 3874/10 (ΦΕΚ 151Α/10) , οπως ισχυει εκτος αν προβλεπονται απο ειδικη διαταξη νομου και ειναι συμφωνες με τις κατευθυνσεις του χωροταξικου σχεδιασμου .

Συμφωνα με το αρθρο 2παρ. 1δ, 1στ και 1ζ του Ν.2874 ΦΕΚ 151 /06.09.10 , Η ΚΤΗΝΟΤΡΟΦΙΚΗ Μοναδα ΠΟΙΜΝΙΟΣΤΑΣΙΟ με αρμεκτηρο, (Θερμοκηπιακου Τυπου) εντασσεται στις αγροτικες δραστηριοτητες-εκμεταλλευσεις

Πάτρα ΜΑΪΟΣ 2021
Ο ΜΗΧΑΝΙΚΟΣ

ΓΕΩΡΓΙΟΣ Γ. ΜΑΡΚΕΤΟΣ
ΔΙΠΛΩΜ. ΠΟΛΙΤΙΚΟΣ ΜΗΧΑΝΙΚΟΣ
ΠΟΛΥΤΕΧΝΙΚΗΣ ΣΧΟΛΗΣ ΠΑΝΕΠΙΣΤΗΜΙΟΥ ΠΑΤΡΩΝ
ΜΕΛΟΣ Τ.Ε.Ε. ΑΡΙΘΜΟΣ ΜΗΤΡΩΟΥ 44...
ΠΥ. ΓΕΟΡΓΙΟΥ 50 - 26^21 ΠΑΤΡΑ - ΤΗΛ. 2...
Α.Φ.Μ. 122223890 - Δ.Ο.Υ. Β' ΠΑΤΡΩΝ

6. ΔΗΛΩΣΗ ΜΗΧΑΝΙΚΟΥ (άρθρο 8 Ν.1599/1986)

Με ατομική μου ευθύνη και γνωρίζοντας τις κυρώσεις (3), που προβλέπονται από τις διατάξεις της παρ. 6 του άρθρου 22 του Ν. 1599/1986, δηλώνω ότι:

Το ΑΓΡΟΤΕΜΑΧΙΟ με στοιχεία ***(1,2,3,4,5,6,7,04,05,05Α,31,32,1) = 2.174,33 μ2*** *βρίσκεται ΣΤΗ Θεση "Παλιοκαμπος" Τ.Κ. ΠΑΡΑΛΟΓΓΩΝ _ Δ.Ε. Κοντοβαζαινας _ Δημου Γορτυνιας _ ΕΚΤΟΣ ΟΙΚΙΣΜΟΥ _ ΕΚΤΟΣ ΖΩΝΗΣ ΟΙΚΙΣΜΩΝ _ ΕΚΤΟΣ ΖΟΕ ΚΑΙ ΕΚΤΟΣ ΣΧΕΔΙΟΥ Επι Αγροτικης Οδου _ Νομου Αχαιας .*

Ειναι εκτός σχεδίου Πόλεως , εκτός οικισμού , εκτός ζώνης οικισμού , εκτός Γ.Π.Σ. , Εκτος Ζ.Ο.Ε. είναι κατά Κανονα Άρτιο Και Οικοδομήσιμο. Στον Μερικώς κυρωμένο Δασικό Χάρτη όπως εχει *Εγκριθεί βάση του ΦΕΚ Τεύχος Δ' 39/2018. , Με Αρ. 319830 (Άρθρο 17ν.3889/2010) , ΤΟ ΓΗΠΕΔΟ ΒΡΙΣΚΕΤΑΙ εντος αυτου ΣΕ περιοχη (ΑΑ) και δεν διεπεται ΑΠΟ τις ΔΙΑΤΑΞΕΙΣ Δασικης Νομοθεσιας .*

Οπότε για το Γηπεδο *(ΑΑ) ΕΑ = 2.174,33 τ.μ.* **βάση** της ***παραγράφου*** *6* ***στο άρθρο*** *20* ***του ν.*** *3889/2010* μου δίνεται η δυνατότητα της χρήσης του μερικού κυρωμένου δασικού χάρτη , για την έκδοση βεβαίωσης ενώπιον του Δημοσίου, των ΟΤΑ α' και β' βαθμού και των υπηρεσιών και φορέων του ευρύτερου δημόσιου τομέα **και** βεβαιώνω ΟΤΙ επιτρεπεται στο Συγκεκριμενο Γηπεδο η ΧΡΗΣΗ _ ΣΤΑΥΛΙΚΕΣ ΕΓΚΑΤΑΣΤΑΣΕΙΣ "ΠΟΙΜΝΙΟΣΤΑΣΙΟ ".

Πάτρα ΜΑΪΟΣ 2021
Ο ΜΗΧΑΝΙΚΟΣ

ΓΕΩΡΓΙΟΣ Γ. ΜΑΡΚΕΤΟΣ
ΔΙΠΛΩΜ. ΠΟΛΙΤΙΚΟΣ ΜΗΧΑΝΙΚΟΣ
ΠΟΛΥΤΕΧΝΙΚΗΣ ΣΧΟΛΗΣ ΠΑΝΕΠΙΣΤΗΜΙΟΥ ΠΑΤΡΩΝ
ΜΕΛΟΣ Τ.Ε.Ε. ΑΡΙΘΜΟΣ ΜΗΤΡΩΟΥ 44...
ΠΥ. ΓΕΟΡΓΙΟΥ 50 - 26^21 ΠΑΤΡΑ - ΤΗΛ. 2...
Α.Φ.Μ. 122223890 - Δ.Ο.Υ. Β' ΠΑΤΡΩΝ

ΦΩΤΟΓΡΑΦΙΑ ΑΠΟ ΘΕΣΗ ΛΗΨΗΣ 1

ΦΩΤΟΓΡΑΦΙΑ ΑΠΟ ΘΕΣΗ ΛΗΨΗΣ 2



ΦΩΤΟΓΡΑΦΙΑ ΑΠΟ ΘΕΣΗ ΛΗΨΗΣ 3

ΑΠΟΣΠΑΣΜΑ ΧΑΡΤΗ NATURA 2000

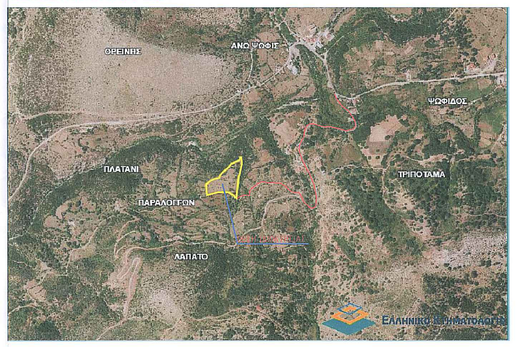

ΧΑΡΤΗΣ NATURA

ΔΗΛΩΣΗ ΜΗΧΑΝΙΚΟΥ

- Ο υπεγράφων ΜΑΡΚΕΤΟΣ ΓΕΩΡΓΙΟΣ, Πολ. Μηχανικός χνωρίζοντας τις κυρώσεις που προβλέπονται απο τις διατάξεις της παρ. 6 του άρθρου 22του Ν.1599/1986, δηλώνω ότι, στον μερικώς κυρωμένο χάρτη του Ν. Αχαΐας, βάσει του ΦΕΚ-456Δ/29.12.2017 (Κύρωση Αχαΐας - Α Φάση), το Τμημα (Β) του ακίνητου με τα στοιχεια (7,8,9,10,11,12,13,14,15,16,17,,,,29,30,05Α,05,04,7) Εμβαδου Εβ = 12.497,03 τ.μ. βρίσκεται εκτός Δασικής Ανάρτησης.

Ο ΜΗΧΑΝΙΚΟΣ

ΓΕΩΡΓΙΟΣ Γ. ΜΑΡΚΕΤΟΣ
ΔΙΠΛΩΜ. ΠΟΛΙΤΙΚΟΣ ΜΗΧΑΝΙΚΟΣ
ΠΟΛΥΤΕΧΝΙΚΗΣ ΣΧΟΛΗΣ ΠΑΝΕΠΙΣΤΗΜΙΟΥ ΠΑΤΡΩΝ
ΜΕΛΟΣ Τ.Ε.Ε. ΑΡΙΘΜΟΣ ΜΗΤΡΩΟΥ 44...
ΠΥ. ΓΕΟΡΓΙΟΥ 50 - 26^21 ΠΑΤΡΑ - ΤΗΛ. 2...
Α.Φ.Μ. 122223890 - Δ.Ο.Υ. Β' ΠΑΤΡΩΝ

ΕΓΚΕΚΡΙΤΑΙ
Κατ' εξουσιοδοτηση του 104243/26-6-21 Δ/ντη Δασων μας
Πατρα 28-06-2021
Η Δ/ντρια Δασων Αχαΐας
ΕΑΡΑΝΤΗ ΒΑΣΙΛΙΚΗ
ΔΑΣΟΛΟΓΟΣ ΜΕ Α' ΒΑΘΜΟ

ΠΙΝΑΚΑΣ ΣΥΝΤΕΤΑΓΜΕΝΩΝ ΕΓΣΑ 87
ΕΜΒΑΔΟΜΕΤΡΗΣΗ ΓΗΠΕΔΟΥ

ΣΗΜΕΙΟ	Χ	Υ	ΜΗΚΟΣ
1	313761.71	4192290.18	16.03
2	313759.32	4192306.03	19.38
3	313758.18	4192325.38	15.06
4	313757.46	4192340.42	6.22
5	313762.50	4192344.07	2.65
6	313765.14	4192344.31	5.18
7	313769.18	4192347.56	3.96
8	313768.28	4192343.25	13.92
9	313782.39	4192348.76	7.92
10	313789.74	4192347.56	5.44
11	313794.84	4192344.46	23.87
12	313817.87	4192330.73	11.18
13	313821.39	4192319.26	20.06
14	313835.00	4192314.00	33.30
15	313860.00	4192314.00	20.68
16	313872.79	4192314.00	17.62
17	313888.97	4192314.00	21.06
18	313908.00	4192450.00	12.67
19	313911.20	4192462.00	6.80
20	313918.00	4192462.00	12.06
21	313919.00	4192450.00	16.03
22	313920.00	4192434.00	14.32
23	313922.00	4192420.00	25.31
24	313921.00	4192395.00	8.06
25	313920.00	4192387.00	16.35
26	313905.87	4192371.18	20.30
27	313903.22	4192350.65	23.58
28	313895.16	4192277.65	4.243
29	313862.53	4192304.22	21.88
30	313860.66	4192305.03	7.06
31	313853.60	4192306.96	21.28
05	313835.45	4192310.87	34.21
05Α	313806.90	4192316.91	21.77
1	313761.71	4192290.18	

Ε=1/2 ΣΙΧι * Χι+1ΨΙ - Ψι+1Ι

Εολ. = 14.671,36 μ2

ΠΙΝΑΚΑΣ ΣΥΝΤΕΤΑΓΜΕΝΩΝ ΕΓΣΑ 87
ΣΤΑΣΕΩΝ

ΣΗΜΕΙΟ	Χ	Υ	ΜΗΚΟΣ
S1	313746.91	4192286.53	36.11
S2	313820.76	4192302.92	71.45
S3	313891.03	4192319.99	121.59
S4	313985.59	4192350.54	153.61
S5	313910.75	4192538.55	224.87
S1	313746.91	4192286.53	

Ε=1/2 ΣΙΧι * Χι+1ΨΙ - Ψι+1Ι

ΠΙΝΑΚΑΣ ΣΥΝΤΕΤΑΓΜΕΝΩΝ ΕΓΣΑ 87
ΤΜΗΜΑ (ΑΔ)

ΣΗΜΕΙΟ	Χ	Υ	ΜΗΚΟΣ
5	313762.50	4192344.07	2.65
6	313765.14	4192344.31	5.18
8	313768.28	4192348.25	3.96
5	313762.50	4192344.07	9.03

Ε(ΑΔ) = 9,21 μ2

ΠΙΝΑΚΑΣ ΣΥΝΤΕΤΑΓΜΕΝΩΝ ΕΓΣΑ 87
ΟΡΙΑ ΝΟΜΩΝ
ΗΛΕΙΑΣ - ΑΡΚΑΔΙΑΣ

ΣΗΜΕΙΟ	Χ	Υ	ΜΗΚΟΣ
1	313287.15	4192454.15	1010.21
2	314177.34	4192933.86	69.92
3	314192.26	4192866.21	98.38
4	314257.77	4192812.79	77.66
5	314266.37	4192736.15	68.33
6	314262.07	4192736.06	187.42
7	314121.91	4192619.57	169.20
8	313971.19	4192534.85	118.38
9	313863.96	4192568.39	25.03
10	313839.86	4192570.29	116.16
11	313676.08	4192529.55	99.88
12	313578.19	4192509.11	156.11
13	313422.08	4192509.11	53.26
14	313378.49	4192496.48	

Ε=1/2 ΣΙΧι * Χι+1ΨΙ - Ψι+1Ι

ΠΙΝΑΚΑΣ ΣΥΝΤΕΤΑΓΜΕΝΩΝ ΕΓΣΑ 87
ΟΡΙΑ ΝΟΜΩΝ
ΑΡΚΑΔΙΑΣ - ΑΧΑΪΑΣ

ΣΗΜΕΙΟ	Χ	Υ	ΜΗΚΟΣ
1	314.177.66	4192938.57	255.32
2	314.325.51	4192803.62	113.44
3	314.263.33	4192925.32	136.75
4	314.258.01	4192813.77	78.23
5	314.263.33	4192781.67	98.04
6	314.262.07	4192736.06	36.42
7			

Ε=1/2 ΣΙΧι * Χι+1ΨΙ - Ψι+1Ι

ΠΙΝΑΚΑΣ ΣΥΝΤΕΤΑΓΜΕΝΩΝ ΕΓΣΑ 87
ΕΜΒΑΔΟΜΕΤΡΗΣΗ ΤΜΗΜΑΤΟΣ (Α) ΓΗΠΕΔΟΥ ΕΚΤΟΣ ΟΙΚΙΣΜΟΥ

ΣΗΜΕΙΟ	Χ	Υ	ΜΗΚΟΣ
1	313761.71	4192290.18	16.03
2	313759.32	4192306.03	19.38
3	313758.18	4192325.38	15.06
4	313757.46	4192340.42	6.22
5	313762.50	4192344.07	2.65
6	313765.14	4192344.31	5.18
7	313769.18	4192347.56	3.96
04	313766.90	4192384.36	21.77
31	313816.99	4192384.36	35.99
32	313780.27	4192395.15	19.21
1	313761.71	4192290.18	

Ε=1/2 ΣΙΧι * Χι+1ΨΙ - Ψι+1Ι

Εα = 2.174,33 μ2

ΠΙΝΑΚΑΣ ΣΥΝΤΕΤΑΓΜΕΝΩΝ ΕΓΣΑ 87
ΕΜΒΑΔΟΜΕΤΡΗΣΗ ΤΜΗΜΑΤΟΣ (Β) ΓΗΠΕΔΟΥ ΕΝΤΟΣ ΟΙΚΙΣΜΟΥ

ΣΗΜΕΙΟ	Χ	Υ	ΜΗΚΟΣ
7	313769.18	4192347.56	1.54
8	313768.28	4192348.25	13.92
9	313782.39	4192348.76	7.92
10	313789.74	4192347.56	5.44
11	313794.84	4192344.46	23.87
12	313817.87	4192330.73	11.18
13	313821.39	4192319.26	20.06
14	313835.00	4192314.00	33.30
15	313860.00	4192314.00	20.68
16	313872.79	4192314.00	17.62
17	313888.97	4192314.00	21.06
18	313908.00	4192450.00	12.67
19	313911.20	4192462.00	6.80
20	313918.00	4192462.00	12.06
21	313919.00	4192450.00	16.03
22	313920.00	4192434.00	14.32
23	313922.00	4192420.00	25.31
24	313921.00	4192395.00	8.06
25	313920.00	4192387.00	16.35
26	313905.87	4192371.18	20.30
27	313903.22	4192350.65	23.58
28	313895.16	4192277.65	4.243
29	313862.53	4192304.22	21.88
30	313860.66	4192305.03	7.06
05Α	313853.60	4192306.96	21.28
05	313835.45	4192310.87	34.21
04	313806.90	4192316.91	21.77
7	313769.18	4192347.56	

Ε=1/2 ΣΙΧι * Χι+1ΨΙ - Ψι+1Ι

Εβ = 12.497,03 μ2

ΠΙΝΑΚΑΣ ΣΥΝΤΕΤΑΓΜΕΝΩΝ ΕΓΣΑ 87
ΑΚΤΙΝΑΣ R=800,00 μ.
ΟΙΚΙΣΜΟΥ ΤΡΙΠΟΤΑΜΑ

ΣΗΜΕΙΟ	Χ	Υ	ΜΗΚΟΣ
01	313603.87	4192489.94	37.69
02	313721.97	4192386.83	66.29
03	313758.04	4192355.81	35.63
04	313786.90	4192336.91	34.21
05	313835.45	4192310.87	21.28
05Α	313853.60	4192306.96	30.25
06	313859.89	4192290.00	53.30
07	313911.51	4192266.22	67.44
08	313950.60	4192267.69	333.76
01	313603.87	4192489.94	

Ε=1/2 ΣΙΧι * Χι+1ΨΙ - Ψι+1Ι

ΠΙΝΑΚΑΣ ΣΥΝΤΕΤΑΓΜΕΝΩΝ ΕΓΣΑ 87
ΟΡΙΑ ΝΟΜΩΝ
ΗΛΕΙΑΣ - ΑΧΑΪΑΣ

ΣΗΜΕΙΟ	Χ	Υ	ΜΗΚΟΣ
1	314.262.07	4192736.06	1070.14
2	313866.95	4193763.77	155.05
3	314.230.49	4193623.71	103.81
4	314.195.16	4193613.55	114.48
5	314.178.66	4193388.26	149.53
6	314.211.06	4193242.21	98.04
7	314.218.15	4193144.84	133.97
8	314.197.98	4193012.55	52.72
9	314.181.31	4192962.28	28.72
10	314.177.34	4192933.86	69.92
11	314.192.29	4192866.21	98.38
12	314.257.77	4192812.79	77.66
13	314.266.37	4192736.15	

Ε=1/2 ΣΙΧι * Χι+1ΨΙ - Ψι+1Ι

ΜΕΛΕΤΕΣ. ΚΑΤΑΣΚΕΥΕΣ.			
	ΗΜΕΡΟΜΗΝΙΑ	ΟΝΟΜΑΤΕΠΩΝΥΜΟ	ΥΠΟΓΡΑΦΗ
ΣΥΝΤΑΞΗ			
ΕΛΕΓΧΟΣ			
ΕΓΚΡΙΣΗ			

ΕΓΚΡΙΣΗ ΥΠΗΡΕΣΙΑΣ

ΕΛΕΓΧΘΗΚΕ ΑΠΟ ΤΟΝΕΙΟ ΑΠΟΨΗΣ ΚΑΙ ΕΠΙΣΗΜΑΝΘΗ ΜΕ ΤΕ ΑΠΟΨΗΣΕΙΣ ΠΑΡΑΠΑΝΩ :
1
2
3
4
5

ΠΟΛΙΤΙΚΟΙ ΜΗΧΑΝΙΚΟΙ	ΜΑΡΚΕΤΟΣ ΓΕΩΡΓΙΟΣ
ΜΗΧ/ΓΟΣ ΜΗΧΑΝΙΚΟΣ	
ΑΡΧ/ΚΟΣ ΣΧΕΔΙΑΣΜΟΣ	
ΕΡΓΟΔΟΤΗΣ :	ΤΣΙΡΩΝΗΣ ΘΕΟΔΩΡΟΣ
ΕΡΓΟ :	ΑΠΟΤΥΠΩΣΗ ΓΗΠΕΔΟΥ
ΘΕΣΗ :	ΘΕΣΗ "ΠΑΛΙΟΚΑΜΠΟΣ" ΑΓ. ΝΙΚΟΛΑΟΥ_Τ.Κ. ΠΑΡΑΛΟΓΓΩΝ Δ.Ε. ΚΟΝΤΟΒΑΖΑΙΝΑΣ_ΔΗΜΟΣ ΓΟΡ