ΦΩΤΟΓΡΑΦΙΑ ΑΠΟ ΘΕΣΗ ΛΗΨΗΣ 1

ΣΥΝΤΕΤΑΓΜΕΝΕΣ ΚΟΡΥΦΩΝ ΓΗΠΕΔΟΥ 1 ΕΓΣΑ'87

α/α	X	Y	Αποστάσεις
1	365905.984	4303984.168	---
2	365907.070	4303987.553	1 - 2: 3.55
3	365904.680	4303987.892	2 - 3: 2.43
4	365908.186	4303995.042	3 - 4: 7.97
5	365910.349	4304009.010	4 - 5: 14.14
6	365927.290	4304005.983	5 - 6: 17.21
7	365956.152	4304000.849	6 - 7: 29.31
8	365953.345	4303966.421	7 - 8: 34.54
1	365905.984	4303984.168	8 - 1: 50.58
	E=1/2 Σ(Χi)*(Yi₊₁-Yi₋₁)		
	E=1.430,14 τ.μ.		

ΣΥΝΤΕΤΑΓΜΕΝΕΣ ΚΟΡΥΦΩΝ ΓΗΠΕΔΟΥ 2 ΕΓΣΑ'87

α/α	X	Y	Αποστάσεις
7	365956.152	4304000.849	---
8	365953.345	4303966.421	7 - 8: 34.54
9	365892.700	4303956.200	8 - 9: 40.66
10	366013.571	4303952.638	9 - 10: 21.17
11	366016.758	4303990.068	10 - 11: 37.57
7	365956.152	4304000.849	11 - 7: 61.56
	E=1/2 Σ(Χi)*(Yi₊₁-Yi₋₁)		
	E=2.244,08 τ.μ.		

ΣΥΝΤΕΤΑΓΜΕΝΕΣ ΚΟΡΥΦΩΝ ΟΡΙΟΥ ΘΕΩΡΗΜΕΝΟΥ ΔΑΣΙΚΟΥ ΧΑΡΤΗ ΕΓΣΑ'87

α/α	X	Y	Αποστάσεις
A	366008.288	4303953.540	---
B	365993.145	4303994.268	A - B: 43.45

ΥΠΟΜΝΗΜΑ ΓΡΑΜΜΩΝ & ΣΥΜΒΟΛΩΝ

ΚΡΑΣΠΕΔΟ
ΟΡΙΟ ΑΔΙΑΦΟΤΙΚΟΤΗΤΑ
ΑΝΑΒΑΘΡΑ
ΦΡΥΔΙΑ ΠΡΑΝΟΥΣ
ΠΟΔΙ ΠΡΑΝΟΥΣ
ΤΟΙΧΟΣ
ΣΥΜΒΑΤΟΓΕΝΕΣ ΔΕΝΔΡΟ
ΤΕΣΜΕΝΤΟ
ΑΓΩΓΟΣ ΦΥΣΙΚΟΥ ΑΕΡΙΟΥ
ΟΡΙΟ ΙΔΙΟΚΤΗΣΙΑΣ
ΟΡΙΟ ΑΠΑΛΛΟΤΡΙΩΣΗΣ
ΑΞΟΝΑΣ ΟΔΟΥ
ΜΕΤΑΛΛΙΚΗ ΚΑΤΑΣΚΕΥΗ

ΣΤΥΛΟΣ ΔΕΗ
ΣΤΥΛΟΣ ΟΤΕ
ΣΤΥΛΟΣ ΦΩΤΙΣΜΟΥ
ΘΕΣΗ ΛΗΨΗΣ ΦΩΤΟΓΡΑΦΙΑΣ
ΚΟΡΥΦΗ ΙΣΟΚΤΗΣΙΑΣ
ΥΨΟΜΕΤΡΟ ΕΔΑΦΟΥΣ
ΥΦΙΣΤΑΜΕΝΟ ΚΤΙΣΜΑ
ΑΡΙΘΜΟΣ ΟΡΟΘΕΤΗΣΗΣ/ΠΛΑΚΟΣΘΕΤΗ ΛΕΠΤΟΜΕΡΕΙΩΝ
ΦΡΕΑΤΙΟ

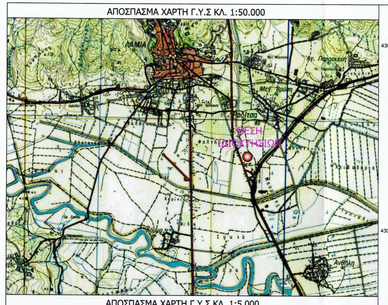

ΑΠΟΣΠΑΣΜΑ ΧΑΡΤΗ Γ.Υ.Σ ΚΛ. 1:50.000

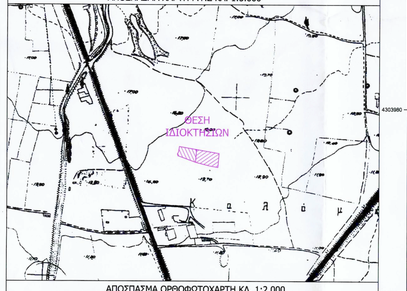

ΑΠΟΣΠΑΣΜΑ ΧΑΡΤΗ Γ.Υ.Σ ΚΛ. 1:5.000

ΑΠΟΣΠΑΣΜΑ ΟΡΘΟΦΩΤΟΧΑΡΤΗ ΚΛ. 1:2.000

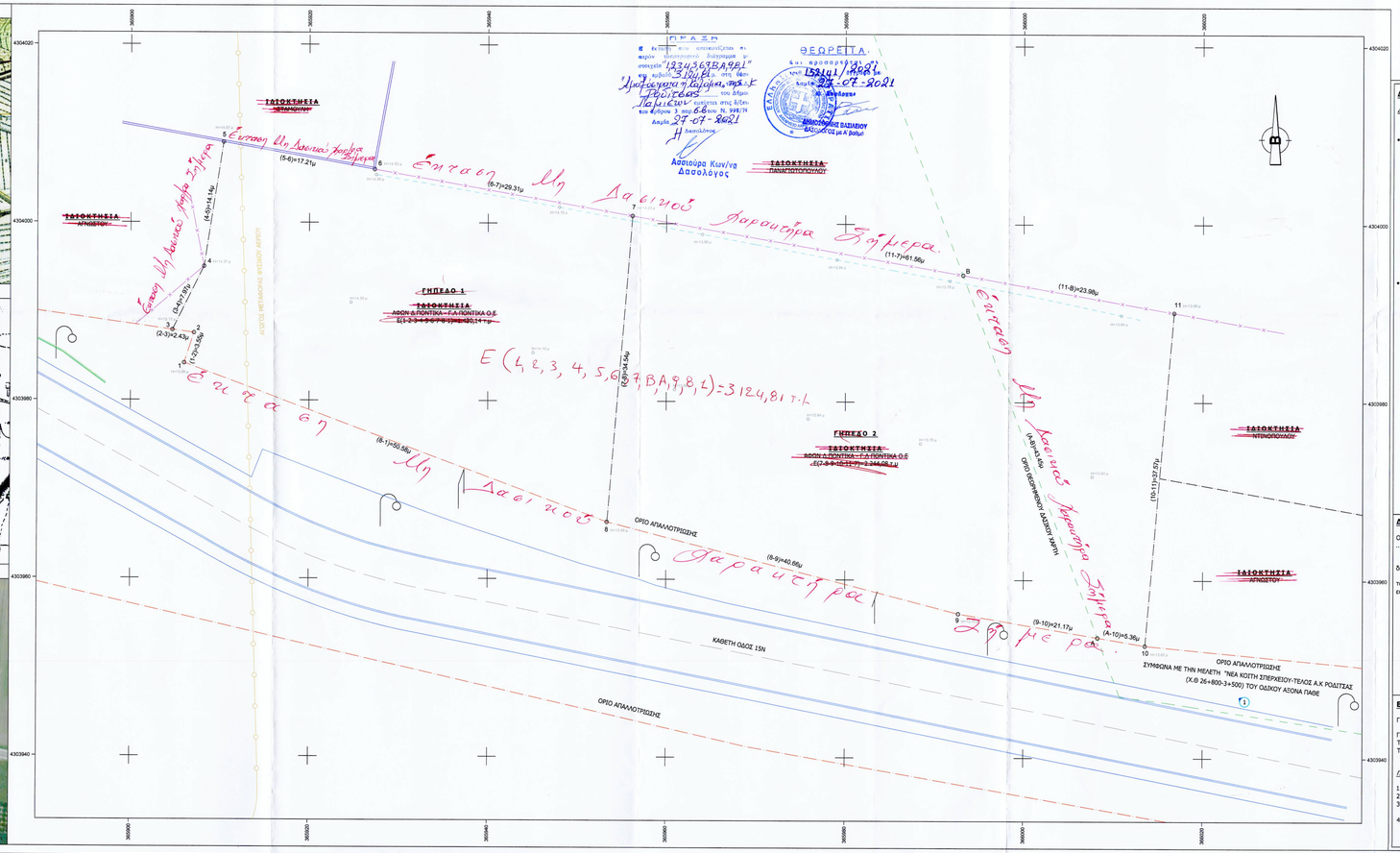

ΔΗΛΩΣΗ ΜΗΧΑΝΙΚΟΥ (Ν. 651/77)

Δηλώνω σύμφωνα με το νόμο ν/α:

- το γήπεδο 1 με στοιχεία "1-2-3-4-5-6-7-8-1" και εμβαδόν 1.430,14 τ.μ. που βρίσκεται εκτός σχεδίου πόλεως ή οικισμού στη θέση "ΑΜΑΞΟΣΤΡΑΤΑ" ή "ΚΑΛΑΜΙΑ" , της Κοινότητας Ροδίτσης της Δ.Ε Λαμίων του Δήμου Λαμιέων Π.Ε. Φθιώτιδος απ:
  1. δεν είναι άρτιο και οικοδομήσιμο σύμφωνα με τις ισχύουσες πολεοδομικές διατάξεις.
  2. το γηπέδο βρίσκεται εκτός σχεδίου , εντός του Γ.Π.Σ της Δ.Ε Λαμίων , εντός περιοχής δικτύου NATURA , εντός της Διοικητής "ΣΑΡΜΟΥΖΑΚΗ (ΛΑΜΙΑΣ)" έτους 1931 , και εκτός Ζ.Ο.Ε.
  3. δεν εμπίπτει στις διατάξεις του νόμου 1337/83 περί εφαρμογών σε γή και χρήμα.
  4. εντός αυτού δεν διέρχονται εναέριες γραμμές μεταφοράς ενεργείας τάσης της ΔΕΗ , ενώ διέρχεται αγωγός φυσικού αερίου.
  5. εντός του γηπέδου δεν υπάρχουν δέντρα ,κατά μήκος του προαύπου του γηπέδου δεν υπάρχουν δέντρα.
  6. εντός αυτού ή σε απόστασση μικρότερη των 20μ απο αυτό δεν διέρχεται ρέμα.
  7. η απόστασση του γηπέδου απο την θάλασσα είναι μεγαλύτερη των 800μ.
  8. υπόκειται στις διατάξεις του Ν.2308/1995 και βρίσκεται σε περιοχή όπου έχει λήξει η προθεσμία υποβολής δηλώσεων, συνεχίζεται η υποβολή εκπρόθεσμων δηλώσεων και δηλώσεων νέων δικαιωμάτων.
  9. τα όρια υποδεί8ησαν απο τους ιδιοκτήτες .

- το γήπεδο 2 με στοιχεία "7-8-9-10-11-7" και εμβαδόν 2.244,08 τ.μ. που βρίσκεται εκτός σχεδίου πόλεως ή οικισμού στη θέση "ΑΜΑΞΟΣΤΡΑΤΑ" ή "ΚΑΛΑΜΙΑ" , της Κοινότητας Ροδίτσης της Δ.Ε Λαμίων του Δήμου Λαμιέων Π.Ε. Φθιώτιδος απ:
  1. δεν είναι άρτιο και οικοδομήσιμο σύμφωνα με τις ισχύουσες πολεοδομικές διατάξεις.
  2. το γηπέδο βρίσκεται εκτός σχεδίου , εντός του Γ.Π.Σ της Δ.Ε Λαμίων , εντός περιοχής δικτύου NATURA , εντός της Διοικητής "ΣΑΡΜΟΥΖΑΚΗ (ΛΑΜΙΑΣ)" έτους 1931 , και εκτός Ζ.Ο.Ε.
  3. δεν εμπίπτει στις διατάξεις του νόμου 1337/83 περί εφαρμογών σε γή και χρήμα.
  4. εντός αυτού δεν διέρχονται εναέριες γραμμές μεταφοράς ενεργείας τάσης της ΔΕΗ , ή αγωγός φυσικού αερίου.
  5. εντός του γηπέδου δεν υπάρχουν δέντρα ,κατά μήκος του προαύπου του γηπέδου δεν υπάρχουν δέντρα.
  6. εντός αυτού ή σε απόστασση μικρότερη των 20μ απο αυτό δεν διέρχεται ρέμα.
  7. η απόστασση του γηπέδου απο την θάλασσα είναι μεγαλύτερη των 800μ.
  8. υπόκειται στις διατάξεις του Ν.2308/1995 και βρίσκεται σε περιοχή όπου έχει λήξει η προθεσμία υποβολής δηλώσεων, συνεχίζεται η υποβολή εκπρόθεσμων δηλώσεων και δηλώσεων νέων δικαιωμάτων.
  9. τα όρια υποδεί8ησαν απο τους ιδιοκτήτες .

ΔΗΛΩΣΗ ΙΔΙΟΚΤΗΤΗ (Ν. 4030/2011)

Οι κάτωθι υπογεγραμμένοι

.....

δηλώνουμε απ:

τα όρια των γηπέδων 1 και 2 που απεπιπλώνονται στο παρόν τοπογραφικό διάγραμμα , υπεδείχθησαν από εμάς και ευθύνομαστε για την ακρίβεια των δηλωμένων ορίων των γηπέδων.

ΟΙ ΔΗΛΟΥΝΤΕΣ

ΕΜΒΑΔΟΝ ΓΗΠΕΔΩΝ

ΓΗΠΕΔΟ 1, Ε "1-2-3-4-5-6-7-8-1" = 1.430,14 τ.μ.

ΓΗΠΕΔΟ 2, Ε "7-8-9-10-11-7" = 2.244,08 τ.μ.
Τμήμα σε περιοχή εκτός ανάπτυσης δασικού χάρτη Ε "7-8-9-Α-8-7" = 1.694,70 τ.μ
Τμήμα σε περιοχή εντός ανάπτυσης δασικού χάρτη Ε "Α-10-11-8-Α" = 549,38 τ.μ

ΠΑΡΑΤΗΡΗΣΕΙΣ:

1. Το διάγραμμα είναι ενταγμένο στο κρατικό σύστημα συντεταγμένων ΕΓΣΑ '87
2. Οι διαστάσεις και το εμβαδό υπολογίσθηκαν αναλυτικά απο τις συντεταγμένες των κορυφών
3. Η εξάρτηση από το ΕΓΣΑ '87 πραγματοποιήθηκε με σύστημα GPS και κάνοντας χρήση του Ελληνικού συστήματος εντοπισμού (HEPOS).
4. Το γήπεδο βρίσκονται εντός του Γ.Π.Σ της Δ.Ε Λαμίων (αποφ.αριθμ.3352/136362 Γ. Γραμματέως Περιφέρειας Αποκεντρωμένης Διοίκησης Θεσσαλίας - Στερεάς Ελλάδος έγκριση Γ.Π.Σ Δήμου Λαμιέων Φ.Ε.Κ 346 Α.Α.Π/5-11-2012) όπου προβλέπονται θεσμοθετημένες χρήσεις γης .

ΥΠΕΥΘΥΝΗ ΔΗΛΩΣΗ (άρθρο 8 Ν.1599/86)

Σε εφαρμογή των διατάξεων της παρ. 6, άρθρο 20 του Ν.3889/10 όπως τροποποιήθηκε απο την παρ. 4, άρθρο 142 του Ν.4483/17 δηλώνω υπεύθυνα ότι:

- το γήπεδο 1 με στοιχεία "1-2-3-4-5-6-7-8-1" και εμβαδόν 1.430,14 τ.μ. , που απεικονίζεται στο παρόν τοπογραφικό διάγραμμα, σύμφωνα με το στοιχείο του θεωρημένου δασικού χάρτη περιοχών των Τοπικών και Δημοτικών Κοινοτήτων της Περιφερειακής Ενότητας Φθιώτιδας (υπ' αριθ. 33552/19-02-2021 απόφαση της Δ/νσης Δασών), ο οποίος έχει αναρτηθεί στον ειδικό δικτυακό τόπο ανάρτησης δασικών χαρτών και υποβολής αντιρρήσεων της αποκειλίδας του Ν.Π.Δ.Δ. "Ελληνικό Κτηματολόγιο", βρίσκεται σε περιοχή εκτός ανάρτησης

- τμήμα του γηπέδου 2 με στοιχεία "7-8-9-10-11-7" και εμβαδόν 2.244,08 τ.μ. , που απεικονίζεται στο παρόν τοπογραφικό διάγραμμα, σύμφωνα με το στοιχείο του θεωρημένου δασικού χάρτη περιοχών των Τοπικών και Δημοτικών Κοινοτήτων της Περιφερειακής Ενότητας Φθιώτιδας (υπ' αριθ. 33552/19-02-2021 απόφαση της Δ/νσης Δασών), ο οποίος έχει αναρτηθεί στον ειδικό δικτυακό τόπο ανάρτησης δασικών χαρτών και υποβολής αντιρρήσεων της αποκειλίδας του Ν.Π.Δ.Δ. "Ελληνικό Κτηματολόγιο", βρίσκεται σε τμήμα του δασικού χάρτη με προσωρινή ισχύ.

-Τμήμα του γηπέδου που περιγράφεται απο τις κορυφές "Α-10-11-Β-Α" εμβαδού Ε=549,38 τ.μ, εμπίπτει σε κατηγορία μορφής/κάλυψης ΑΑ και ως εκτούτου αποτελεί τμήμα μη δασικού χαρακτήρα.
-Τμήμα του γηπέδου που περιγράφεται απο τις κορυφές "7-8-9-Α-8-7" εμβαδού Ε=1.694,70 τ.μ , βρίσκεται σε περιοχή εκτός ανάπτυσης.

Ο ΔΗΛΩΝ ΜΗΧΑΝΙΚΟΣ

ΕΡΓΟΔΟΤΗΣ
ΑΦΟΙ Δ.ΠΟΝΤΙΚΑ - Γ.Λ ΠΟΝΤΙΚΑΣ Ο.Ε

ΕΙΔΟΣ ΕΡΓΟΥ
ΕΜΒΑΔΟΜΕΤΡΗΣΗ ΓΗΠΕΔΩΝ

ΠΛΗΡΟΦΟΡΙΕΣ
ΑΡΓΥΡΟΠΟΥΛΟΣ ΙΩΑΝΝΗΣ
ΤΟΠΟΓΡΑΦΟΣ ΜΗΧΑΝΙΚΟΣ Α.Π.Θ
Έδρα : Μπουκάλα 3 Λαμία
τηλ. 22310 47740
e-mail: topog@otenet.gr

ΘΕΣΗ ΕΡΓΟΥ
"ΑΜΑΞΟΣΤΡΑΤΑ" ή "ΚΑΛΑΜΙΑ", ΚΟΙΝΟΤΗΤΑ ΡΟΔΙΤΣΗΣ
Δ.Ε ΛΑΜΙΕΩΝ , ΔΗΜΟΣ ΛΑΜΙΕΩΝ
Π.Ε. ΦΘΙΩΤΙΔΟΣ

ΜΕΛΕΤΗΤΗΣ
ΑΡΓΥΡΟΠΟΥΛΟΣ ΙΩΑΝΝΗΣ
ΤΟΠΟΓΡΑΦΟΣ ΜΗΧΑΝΙΚΟΣ Α.Π.Θ

ΑΡ.ΣΧΕΔΙΟΥ Τ-1
ΚΛΙΜΑΚΑ 1:200
ΗΜΕΡΟΜΗΝΙΑ 6/2021

ΘΕΜΑ ΣΧΕΔΙΟΥ
ΤΟΠΟΓΡΑΦΙΚΟ ΔΙΑΓΡΑΜΜΑ

ΘΕΩΡΗΣΗ

ΣΦΡΑΓΙΔΑ
ΑΡΓΥΡΟΠΟΥΛΟΣ Ν. ΙΩΑΝΝΗΣ
ΤΟΠΟΓΡΑΦΟΣ ΜΗΧΑΝΙΚΟΣ Α.Π.Θ
ΑΡ.ΜΗΤΡ. 20755
ΝΙΚΟΠΟΛΗΣ 9 - ΛΑΜΙΑ
ΤΗΛ.22310-47740
ΑΦΜ: 130549058 - ΔΟΥ: ΛΑΜΙΑΣ