ΟΔΟΙΠΟΡΙΚΟ ΣΚΑΡΙΦΗΜΑ

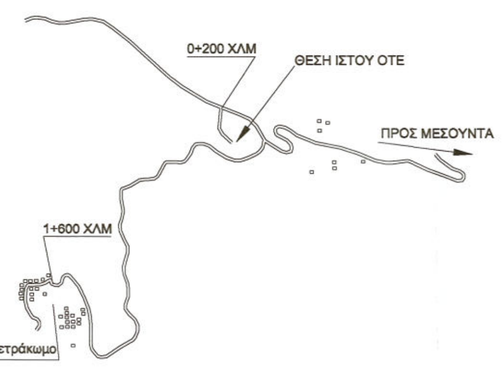

ΑΠΟΣΠΑΣΜΑ ΧΑΡΤΗ ΚΤΜΑΤΟΛΟΓΙΟΥ

ΑΠΟΣΠΑΣΜΑ ΧΑΡΤΗ ΓΥΣ ΚΛ. 1:50.000 Φ.Χ. ΄ΜΥΡΟΦΥΛΛΟΝ΄΄

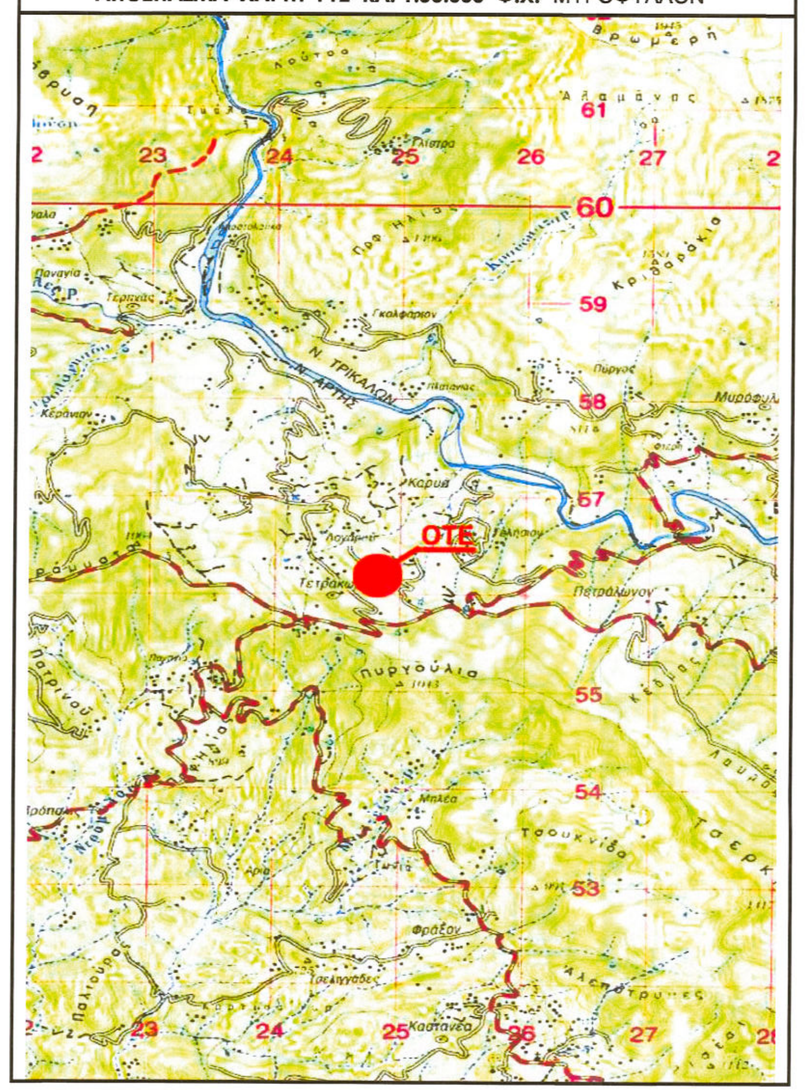



ΥΠΟΜΝΗΜΑ

ΝΟΜΟΙ ΣΤΑΘΕΡΗΣ / ΚΙΝΗΤΗΣ ΤΗΛΕΦΩΝΙΑΣ
Ν.2075/92 άρθρο 24 Α ΦΕΚ.129Α/1992
Ν.2145/93 άρθρο 41 ΦΕΚ. 88Α/1993
Ν.2867/00 ΦΕΚ.273Α/2000
Ν.2801/00 άρθρο 1 ΦΕΚ. 46Α/2000
Ν.3431/06 ΦΕΚ. 13Α & Ν.4053/12 ΦΕΚ. 44Α
Ν.4070/12 ΦΕΚ. 82Α & Ν. 4313/14 ΦΕΚ.261Α

ΕΓΚΥΚΛΙΟΙ
ΕΓΚ.34/1993 ,ΕΓΚ.12/1994, ΕΓΚ. 1/2013
ΕΓΓΡΑΦΟ ΥΠΕΚΑ ΑΡ. ΠΡΩΤ. 17098/03.05.2012

ΟΡΟΙ ΔΟΜΗΣΗΣ ΡΑΔΙΟΕΠΙΚΟΙΝΩΝΙΑΣ ΓΙΑ ΣΤΑΘΜΟΥΣ ΕΠΙ ΕΔΑΦΟΥΣ

1)ΕΠΙΤΡΕΠΕΤΑΙ Η ΚΑΤΑΣΚΕΥΗ Σ/Β ΚΑΙ ΣΕ ΜΗ ΑΡΤΙΑ ΠΗΓΕΔΙΑ ΜΕ ΕΛΑΧΙΣΤΟ ΕΜΒΑΔΟ 800.000τ.μ.
2)ΜΕΓΙΣΤΟ ΕΜΒΑΔΟΝ ΟΙΚΟΠΕΔΟΥ 35.000τ.μ
3)ΜΕΓΙΣΤΟ ΥΨΟΣ ΟΙΚΟΠΕΔΟΥ 3,50μ.
4)ΠΛΑΓΙΕΣ ΑΠΟΣΤΑΣΕΙΣ ΠΥΛΩΝΑ ΚΑΙ ΟΙΚΟΠΕΔΟΥ 5,00μ. ΑΠΟ ΤΑ ΟΡΙΑ ΤΟΥ ΓΗΠΕΔΟΥ
5)ΠΑΡΕΚΚΛΙΣΗ ΣΤΗΝ ΑΡΤΙΟΠΤΙΑ 500μ ΚΑΙ ΣΤΙΣ ΠΛΑΓΙΕΣ ΑΠΟΣΤΑΣΕΙΣ 5,00μ ΣΥΜΦΩΝΑ ΜΕ ΤΟΝ Ν.4053/12, ΑΡΘ. 29 ΠΑΡ.17 ΓΙΑ ΕΚΤΑΣΕΙΣ ΠΟΥ ΔΙΕΠΟΝΤΑΙ ΑΠΟ ΤΗΝ ΔΑΣΙΚΗ ΝΟΜΟΘΕΣΙΑ. ΕΠΙΤΡΕΠΟΝΤΑΙ ΓΙΑ ΛΟΓΟΥΣ ΔΗΜΟΣΙΟΥ ΣΥΜΦΕΡΟΝΤΟΣ ΟΙ ΔΟΜΙΚΕΣ ΚΑΤΑΣΚΕΥΕΣ ΕΚΤΑ ΠΑΡΕΚΚΛΙΣΗ ΤΗΣ ΥΠΟΠΑΡ. Β ΠΑΡ. Ε ΑΡΘ 1 ΤΟΥ Ν.2801/2000

ΠΑΡΑΔΟΧΕΣ
1.Σύστημα συντεταγμένων ΕΓΣΑ '87.
2.Υψομετρική αφετηρία 0.00 από μ.στ.βάλασσας.
3.Η τοπογραφική αποτύπωση έγινε με γεωδαιτικό σταθμό.

ΓΕΩΓΡΑΦΙΚΕΣ ΣΥΝΤΕΤΑΓΜΕΝΕΣ ΘΕΣΗ
Τα φ.λ. αναφέρονται στο ελλειψοειδές αναφοράς GRS 80 του συστήματος Ε.Γ.Σ.Α. '87

(Ε.Γ.Σ.Α. '87) φ: 39° 20' 47" (ED 50) φ: 39° 21' 00" (WGS 84) φ: 39° 20' 54"
λ: 21° 16' 37" λ: 21° 16' 45" λ: 21° 16' 43"

ΑΦΕΤΗΡΙΑ ΜΕΤΡΗΣΗΣ ΥΨΟΜΕΤΡΩΝ
0.00μ. = +1001.90μ. (Μ.Σ.Θ)

ΕΜΒΑΔΟΝ ΟΙΚΟΠΕΔΟΥ
Ε = 606.33 τ.μ.

ΠΙΝΑΚΑΣ ΣΥΝΤΕΤΑΓΜΕΝΩΝ ΚΟΡΥΦΩΝ ΙΔΙΟΚΤΗΣΙΑΣ (ΕΓΣΑ '87)

ΣΗΜΕΙΟ	Χ	Υ	ΜΗΚΟΣ
Α	265344.023	4358786.192	
			17.20
Β	265358.452	4358776.836	
			5.95
Γ	265355.160	4358771.882	
			6.52
Δ	265363.593	4358767.383	
			3.23
1	265348.677	4358772.616	
			1.26
Λ	265345.600	4358773.594	
			3.58
Μ	265344.403	4358773.973	
			3.78
Ν	265341.293	4358775.743	
			8.80
Ξ	265339.155	4358778.863	
Α	265344.023	4358786.192	

Ε=1/2 Σ(Χι+Χι+1)(Υι-Υι+1)
Ε= 153.39 τ.μ.

ΟΤΕ Α.Ε.

ΕΡΓΟ :ΣΤΑΘΜΟΣ ΤΑΜΠΟΥΡΙΑ ΕΡΤ Α/Δ (0050108)

ΘΕΣΗ: Τ.Κ. ΤΕΤΡΑΚΩΜΟΥ–Δ.Ε. ΑΘΑΜΑΝΙΑΣ
ΔΗΜΟΣ ΚΕΝΤΡΙΚΩΝ ΤΖΟΥΜΕΡΚΩΝ – Π.Ε. ΑΡΤΑΣ

ΗΜΕΡΟΜΗΝΙΑ : ΜΑΡΤΙΟΣ 2019

ΘΕΜΑ ΣΧΕΔΙΟΥ	ΤΟΠΟΓΡΑΦΙΚΟ ΔΙΑΓΡΑΜΜΑ	ΑΡ. ΣΧΕΔΙΟΥ Τ1

ΚΛΙΜΑΚΑ : 1 : 200

ΚΩΔΙΚΟΣ ΑΡΙΘΜΟΣ ΣΤΑΘΜΟΥ: 0050108

ΣΦΡΑΓΙΔΑ

ΠΑΠΑΠΕΤΡΟΥ-ΜΠΕΝΗ ΠΑΡΑΣΚΕΥΗ
ΔΙΠΛ. ΠΟΛΙΤΙΚΟΣ ΜΗΧΑΝΙΚΟΣ Α.Π.Θ
ΜΕΛΟΣ Τ.Ε.Ε. ΑΡ. ΜΗΤΡΩΟΥ 34682
ΜΑΚΡΥΓΙΑΝΝΗ 106 ΣΑΜΡΟΥΠΟΛΗ - ΘΕΣΣΑΛΟΝΙΚΗ
ΤΗΛ. 2310 642200 - FAX: 2310 642257
ΑΦΜ 044750106 ΔΟΥ ΑΜΠ/ΚΗΠΩΝ ΘΕΣ/ΝΙΚΗΣ

ΥΠΟΓΡΑΦΗ

ΕΚΔΟΣΗ	ΗΜ/ΝΙΑ	ΣΧΕΔΙΑΣΗ	ΜΕΛΕΤΗ	ΥΠΟΓΡΑΦΗ
1	11/01/05	Σ.ΝΙΦΟΡΟΥ	Χ.ΠΑΤΣΙΟΓΙΑΝΝΗΣ	ΙΧΑΤΖΗΝΙΚΟΛΑΟΥ
2	26/09/07	Γ.ΠΑΠΑΡΥΣΑΝΘΑΚΗΣ	Π.ΣΕΝΟΥ	ΙΧΑΤΖΗΝΙΚΟΛΑΟΥ
3	29/08/11	Π.ΜΟΜΤΣΑΣ	Π.ΜΟΜΤΣΑΣ	ΙΧΑΤΖΗΝΙΚΟΛΑΟΥ

Ο Εισηγητής
ΘΕΟΔΩΡΟΣ Α.ΚΟΛΟΒΟΣ
ΔΑΣΟΛΟΓΟΣ
ΜΕ (Α ΒΑΘΜΟ)

ΕΛΛΗΝΙΚΗ ΔΗΜΟΚΡΑΤΙΑ
ΑΠΟΚΕΝΤΡΩΜΕΝΗ ΔΙΟΙΚΗΣΗ
ΗΠΕΙΡΟΥ - ΔΥΤ. ΜΑΚ/ΝΙΑΣ
ΔΗΜΟΣ ΔΑΣΩΝ ΑΡΤΑΣ
Το παρόν σύλλεκτο στο υπ'αριθ. 84/44/20-4-2021
έγγραφο της Δ/νσης Δασών Άρτας

ΕΛΛΗΝΙΚΗ ΔΗΜΟΚΡΑΤΙΑ
ΔΗΜΟΣ ΔΑΣΩΝ ΑΡΤΑΣ
ΔΗΜΑΡΧΟΣ