

Φ1

Φ2

Το παρόν τοπογραφικό διάγραμμα είναι εξαρτημένο απο το Ελληνικό Γεωδαιτικό Σύστημα Αναφοράς του 1987. Η εξάρτηση του πραγματοποιήθηκε με μετρήσεις που εκτελέστηκαν την 13/09/2018 με δορυφορικές παρατηρήσεις με κινηματική μέθοδο πραγματικού χρόνου (RTK).

Ελληνικό Γεωδαιτικό Σύστημα Αναφοράς 1987 (Ε.Γ.Σ. '87)

Ελλειψοειδές αναφοράς:	GRS80 (a=6378137m, 1/f=298.257222101)
Προβολή:	Εγκάρσιος Μερκατορικός
Κεντρικός Μεσημβρινός:	λο=24°00'00" με Ko=0,999600
Τετμημένη Κεντρικού Μεσημβρινού:	+500000m
Γεωγραφικό Πλάτος Αναφοράς:	0°00'00"
Συντελεστής Κλίμακας Περιοχής:	1,00089

Τα όρια του ακινήτου υποδείχθηκαν απο τον ιδιοκτήτη του και είναι σύμφωνα με το υπ. αριθ. 30030/21.8.2001 συμβόλαιο διορέας του συμβολαιογράφου Ρόδου Γεώργιου Ροδίτη.

Απόσπασμα δορυφορικής εικόνας Google
σε κλίμακα 1:2000

Πίνακας συντ/νων των ορίων της ιδιοκτησίας Λάη		
α\α	X	Ψ
Α	824646.85	4014637.87
Β	824660.68	4014642.39
Γ	824666.05	4014630.15
Δ	824664.31	4014627.33
Ε	824664.67	4014610.19

Πίνακας πλευρομετρήσεων	
α\α	X
Α-Β	14,55
Β-Γ	13,35
Γ-Δ	3,30
Δ-Ε	17,14
Ε-Α	32,92

Υπόμνημα

Κ/Κ	κτίριο
	ερείπιο
Α	κορυφή ορίου
	όριο ιδιοκτησίας
30	κύρια υψομ. καμπύλη
	δευτερ. υψομ. καμπύλη
	ήχνη μονοπατιού
	μανδρότοιχος
	φράδι πρανούς
	πόδι πρανούς
	ξερολιθιά
	συρματόπλεγμα
	χωματόδρομος
	θέση λήψης φωτ/φίας

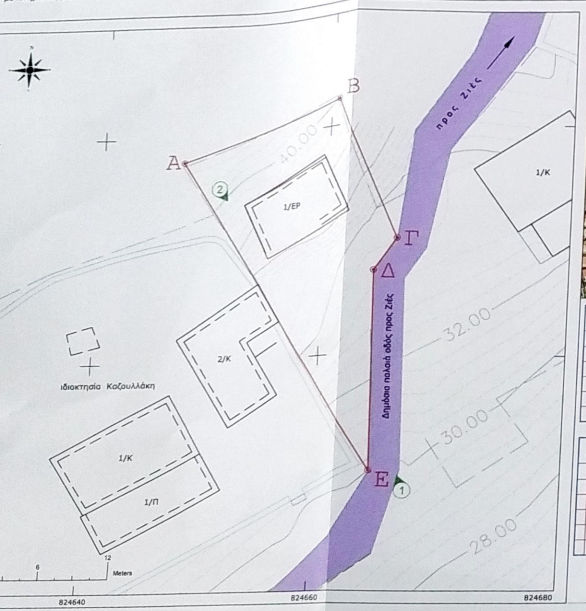

Αδειοδότηση Ν.651/77

Δηλώνεται υπεύθυνα ότι το ακίνητο με στοιχεία κορυφών Α-Β-Γ-Δ-Ε-Α με έκταση 277,00 τ.μ., βρίσκεται εντός των ορίων του οικισμού Νημπορίο Νήσου Χάλκης και είναι άρτιο κατά παρέκκλιση (ως προϋφιστάμενο του έτους 1968 σύμφωνα με τον τίτλο κτήσης του) και οικοδομήσιμο σύμφωνα με τις ισχύουσες πολεοδομικές διατάξεις (έχει πρόσωπο στην παλαιά δημόσια οδό προς Ζιές).

Άδεια Ν.1337/83

Δηλώνεται υπεύθυνα ότι το ακίνητο με στοιχεία κορυφών Α-Β-Γ-Δ-Ε-Α με έκταση 277,00 τ.μ., βρίσκεται εκτός Ζώνης Οικιστικού Ελέγχου (Ζ.Ο.Ε.) και ότι στην περιοχή του ανωτέρω ακινήτου δεν έχει κυρωθεί πράξη εφαρμογής του Ν.1337/83 οπότε δεν οφείλονται εισφορές σε γη και χρήμα σύμφωνα με τις διατάξεις του παραπάνω Νόμου.

Τοπογραφικό σχεδιάγραμμα πουεπισυνάπτεται στο υπ. αριθ. 30030/21.8.2001 συμβόλαιο διωρεάς.

ΤΟΠΟΓΡΑΦΙΚΟ ΔΙΑΓΡΑΜΜΑ

περιοχή : ΧΑΛΚΗ
ιδιοκτησία: ΘΕΟΦΑΝΙΔΗ ΛΟΡΕΝΤΖΟΥ

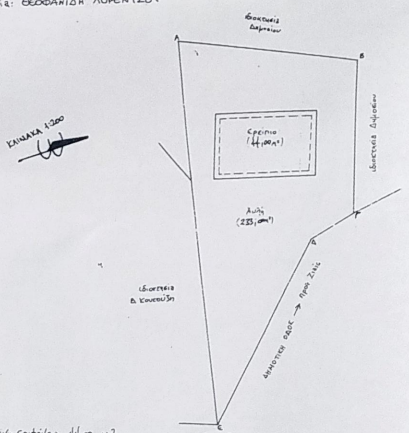

- Καλυμμένη επιφάνεια: 44,00 μ²
- Ακάλυπτη επιφάνεια: 233,00 μ²

> Σύνολο: 277,00τ.μ²

- Δήλωση Ν.651/77: Δηλώνεται υπεύθυνα ότι το ακίνητο που περιγράφεται πιο πάνω με στοιχεία κορυφών Α,Β,Γ,Δ,Ε,Α, έχει εμβαδόν 277τ.μ² βρίσκεται εντός του οικισμού Χάλκης, και είναι άρτιο και οικοδομήσιμο σύμφωνα με τις ισχύουσες πολεοδομικές διατάξεις.
- Τα όρια που υποδείχτηκαν απο τους ιδιοκτήτες
- επίσης σύμφωνα με τις διατάξεις του Ν 1337/83 δεν έχει υποχρέωση εισφοράς σε γη ή χρήμα.

ΡΟΔΟΣ ΑΥΓΟΥΣΤΟΣ 98
ΟΙΚΟΔΟΜΙΚΟΣ

ΕΛΛΗΝΙΚΗ ΔΗΜΟΚΡΑΤΙΑ
ΔΗΜΟΣ ΡΟΔΟΥ
ΔΙΕΥΘΥΝΣΗ ΔΟΜΗΣΕΩΣ ΚΑΙ ΠΟΛΕΟΔΟΜΙΑΣ
ΤΜΗΜΑ ΕΛΕΓΧΟΥ ΔΟΜΗΣΕΩΣ
ΑΔΕΙΑ ΟΙΚΟΔΟΜΗΣ ΑΡΙΘ. 42000
Πίνακας 3ος Ύψος Κτιρ. 12,21 Βάθος
ΑΦΜ 4.5.1333 ΔΟΥ ΡΟΔΟΥ

Μελετητής	Διεύθυνση: Στρ. Μακρυγιάννη 4 85132 Ρόδος Χρήστος Π. Γκόγκος αγρονόμος τοπογράφος μηχανικός Τηλ. ..... 2241076045 Φαξ ..... 2241076465 email. ..... christos.gogos.atm@gmail.com
Εργολάβος	Κανσταντίνος Λάης του Βασιλείου Σπυριδούλα Λάη του Βασιλείου Χριστίνα Λάη του Βασιλείου
Τύπος	Σύνταξη εξαρτημένου τοπογραφικού διαγράμματος ακινήτου ιδιοκτησίας Λάη στη Νήσο Χάλκη σύμφωνα με τον τίτλο ιδιοκτησίας του.
Σχέδιο	Τοπογραφικό διάγραμμα ΑΦΙΕΚΕΙ ΣΤΑΝ ΥΠ.ΑΠΟΦΑΣ: 3ΑΠΔ/16-07-21 ΠΡΟΣΑΡ. ΤΗΣ ΔΙΕΥΘΥΝΤΡΙΑΣ ΔΑΠΤΗ ΚΟΜΝΗΝΟΥΔΗ Κλίμακα 1:200 Αριθμός Τ-02
Σημεία	Ημερομηνία 24 / 10 / 2018
Τροποποιήσεις	1η ...../...../20 2η ...../...../20 3η ...../...../20
Έλεγχος	ΘΕΩΡΗΘΗΚΕ Ρόδος 16/07/21 ΔΙΠΛ. ΑΡΧΙΤΕΚΤΟΝΑΣ ΔΙΠΛ. ΑΓΡΟΝΟΜΟΣ & ΤΟΠΟΓΡΑΦΟΣ ΜΗΧΑΝΙΚΟΣ ΕΘΝΙΚΟΥ ΜΕΤΣΟΒΙΟΥ ΠΟΛΥΤΕΧΝΕΙΟΥ ΜΕΛΟΣ Τ.Ε.Ε. - ΑΡ. ΜΗΤΡΩΟΥ: 63646 ΑΡΜΟΔΙΟΣ ΔΙΚΑΣΤΗΡΙΟΥ ...../...../20
Σύνταξη	ΧΡΗΣΤΟΣ Π. ΓΚΟΓΚΟΣ ΔΙΠΛ. ΑΓΡΟΝΟΜΟΣ & ΤΟΠΟΓΡΑΦΟΣ ΜΗΧΑΝΙΚΟΣ ΕΘΝΙΚΟΥ ΜΕΤΣΟΒΙΟΥ ΠΟΛΥΤΕΧΝΕΙΟΥ ΜΕΛΟΣ Τ.Ε.Ε. - ΑΡ. ΜΗΤΡΩΟΥ: 63646 Στρ. ΜΑΚΡΥΓΙΑΝΝΗ 4 - ΡΟΔΟΣ 85132 τηλ.:2241076045 email: christos.gogos.atm@gmail.com Α.Φ.Μ. 046144430 - ΔΟΥ ΡΟΔΟΥ 7542