

ΕΛΛΗΝΙΚΗ ΔΗΜΟΚΡΑΤΙΑ
 ΥΠΟΥΡΓΕΙΟ ΠΕΡΙΧΕΙΡΗΣΗΣ ΕΠΙΧΕΙΡΗΣΙΑΚΩΝ ΠΡΟΓΡΑΜΜΑΤΩΝ
 ΓΕΝΙΚΗ ΔΙΕΥΘΥΝΣΗ ΣΧΕΔΙΑΣΜΟΥ ΚΑΙ ΔΙΑΧΕΙΡΙΣΗΣ
 ΜΟΝΑΔΑ ΚΑΤΑΧΩΡΗΣΗΣ ΕΡΓΩΝ (ΜΟ.Κ.Ε.)
 ΛΕΩΝΕΙΟ ΣΤΑΔΙΟΝ, ΑΘΗΝΑ

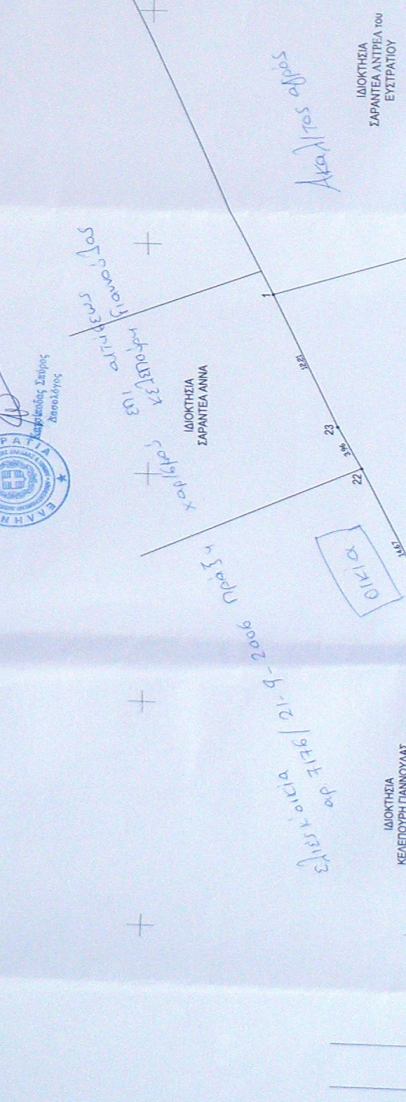


ΘΕΩΡΗΘΗΚΕ
 και εγκρίθηκε από την Επιτροπή Εργασίας
 της Διεύθυνσης Εργασίας, στις 08.09.2017




ΣΥΝΤΕΤΑΓΜΕΝΕΣ ΚΟΡΝΙΣΕΣ ΟΙΚΟΤΕΛΟΥΣ ΓΕ.Ε.ΤΑ. 97

1.	347755.80	407835.10
2.	347765.84	4078323.19
3.	347772.48	4078304.73
4.	347759.84	4078303.72
5.	347759.84	4078304.73
6.	347760.37	4078304.73
7.	347740.95	4078307.96
8.	347734.08	4078309.90
9.	347730.11	4078311.40
10.	347728.32	4078314.78
11.	347720.71	4078315.46
12.	347720.71	4078317.11
13.	347716.39	4078318.00
14.	347714.38	4078321.75
15.	347707.14	4078323.74
16.	347697.71	4078323.74
17.	347694.07	4078323.74
18.	347705.98	4078328.87
19.	347716.74	4078333.88
20.	347740.52	4078334.71
21.	347744.51	4078346.46
22.	347755.80	407835.10
23.	347755.80	407835.10




ΔΗΜΟΣΙΑ ΜΗΧΑΝΙΚΟΥ Ν.65/177
 Ο υπεύθυνος εμπειρογόμενος, Ιωάννης, Δημόσιος υπάλληλος αρ.
 10-148/2016, αναθέτει με στοιχεία 1.2.3...22.23.1 και τμήμα Ε = 1847.26 μ² που βρίσκεται
 ενός όρους 800μ, οικισμού Νεοχώριου, Τ.Κ. Νεοχώριου, Δ.Ε. Λεγκυτρώ, του Δήμου Δυτικής Μακεδονίας
 στην θέση "Καλαμπόκι" τμήμα οικόπεδο και οικοδομήσιο κατά ένσταση σύμφωνα με τις εκμεταλλεύσεις
 πολλαπλών όψεων.
 -δεν εμπιστεύομαι στις καταστάσεις του Ν.1337/83 που εφαρμόζονται σε γη και οικόπεδο, και δεν γράφονται
 σε γη και σε χρήση
 -ενός οικόπεδο δεν περιγράφεται επαρκώς, γραμμικές μεταβολές, υψηλές τασές, της ΔΕΗ ή
 σιγής φυσικού παρόντος
 -δεν δεσμεύεται τμήμα ενός οικόπεδο ή σε απόσταση μικρότερη των 20 μ. από το οικόπεδο του
 -ενός του οικοπέδου, υπάρχουν δέντρα.




ΕΜΒΛΩΣΗ ΟΙΚΟΤΕΛΟΥ ΜΕ ΣΤΟΙΧΕΙΑ (1.2.3...22.23.1) = 1847.26 μ²
 ΟΡΟΙ ΔΟΜΗΣΗΣ
 ΓΕΝΙΚΟΙ ΟΡΟΙ ΔΟΜΗΣΗΣ: ΠΛΩ6-1242, ΑΡΘΡΟ 3 (ΦΕΚ 688Α/25-12-82)
 ΚΑΤΑ ΚΑΝΟΝΑ.
 Αρτοπλασ. παρ. 1 Άρτια και οικοδομήσιμα θεωρούνται τα γήπεδα με σπασές
 διαστάσεις και τμήματα οχον κατά τη 15-9-82
 παρ.2 Επιστώς θεωρούνται όρτια και οικοδομήσιμα τα γήπεδα ύψους
 τμήματα 500 μ² που δημιουργούνται μετά τη δημιουργία του διαγράμματος αυτού
 από μεγαλύτερες εκτάσεις, εφόσον μεταβιβάζονται σε μοναχούς κατοίκους του οικισμού
 ή άλλους κατοίκους ή κατοικήσιμους από τον οικισμό, δεν έχουν άλλη κατασκευή στη
 ζώνη των 800 μ² μ².
 παρ.3 Καλυψή: 50%. Μικροτή επιμετρησά κατασκευές: 200 μ²
 παρ.4α) Μέγιστο ύψος: 7.50 μ. παρ.4β) (+/-) 1.50 μ. στήλη και στα 1 μ² μετρο
 σε περιμετρησι προεξοχής οροφών σε ύψους οικοπέδου που υπάρχει κατά τη δημιουργία
 του διαγ. αυτού)
 Απόσταση δ: 2.50 μ.

ΔΗΜΟΣΙΑ ΜΗΧΑΝΙΚΟΥ Ν.449/2017
 Ο υπεύθυνος εμπειρογόμενος, Ιωάννης, Δημόσιος υπάλληλος αρ.
 10-148/2016, αναθέτει με στοιχεία 1.2.3...22.23.1 και τμήμα Ε = 1847.26 μ²
 βραχέως ενός όρους 800μ, οικισμού Νεοχώριου, Τ.Κ. Νεοχώριου, Δ.Ε. Λεγκυτρώ
 του Δήμου Δυτικής Μακεδονίας στην θέση "Καλαμπόκι" τμήμα οικόπεδο και οικοδομήσιο
 -εμβλωμα για την σφραγίδα των δημόσιων ορίων του οικοπέδου



ΥΠΕΥΘΥΝΗ ΔΗΜΟΣΙΑ ΜΗΧΑΝΙΚΟΥ Ν.449/2017 (ΦΕΚ 107/17)
 Ο συντάκτης το σπουδαίο αυτό μετρητικό φέλλωμα υπεύθυνα εν γνώσει των συνεπειών του
 άρθρου 8 του Ν. 1598/86 περί αναλήψεως δημόσιας και κατ' εφεξέρη της διατάξης του άρθρου
 142 του Ν. 4483/2017 (ΦΕΚ 107/17) της 31-7-2017 επί του περιγραφόμενου ορισμένου βραχέως
 ενός οικόπεδο, σύμφωνα με τα άρθρα τουρκικού νόμου της παρούσης (όπου οικισμός Νεοχώριος
 Νεοχώριου)



ΕΠΙΣΤΡΟΦΗ
 ΑΙΤΟΥΣΙΩΣ ΟΙΚΟΠΕΔΟΥ

ΕΠΙΣΤΡΟΦΗ
 ΕΝΟΣ ΖΩΝΗΣ 800 Μ. ΝΕΟΧΩΡΙΟΥ, Τ.Κ. ΝΕΟΧΩΡΙΟΥ
 Δ.Ε. ΛΕΓΚΥΤΡΩ, ΔΗΜΟΥ ΔΥΤΙΚΗΣ ΜΑΚΕΔΟΝΙΑΣ,
 ΘΕΣΗ: "ΚΑΛΑΜΠΟΚΙ"

ΕΠΙΣΤΡΟΦΗ
 ΣΑΡΑΝΤΕΑΣ ΑΝΤΡΕΑΣ ΤΟΥ ΕΥΣΤΡΑΤΙΑ

ΜΕΛΕΤΗΤΗΣ
 ΣΠΗΛΙΩΤΗΣ Κ. ΙΩΑΝΝΗΣ
 Πολιτικός Μηχανικός Ε.Π.Ε.
 Μουζωνίας 12, Κιλκίς

ΦΕΛΛΟΛΟΓΟΣ
 ΤΟΠΟΓΡΑΦΙΚΟ ΔΙΑΓΡΑΜΜΑ

ΜΕΛΕΤΗ
 ΜΑΪΟΣ 2018

ΚΑΜΑΚΑ ΣΧΕΔΙΟΥ
 1 : 200

ΣΤΑΘΜΟΜΕΤΡΗΣΗ
 ΜΑΪΟΣ 2018

ΣΦΡΑΓΙΣΤΑ - ΥΠΟΓΡΑΦΗ ΜΕΛΕΤΗΤΗ
 ΣΦΡΑΓΙΣΤΑ - ΥΠΟΓΡΑΦΗ ΜΕΛΕΤΗΤΗ

ΕΓΓΡΑΦΗ
 ΕΛΛΗΝΙΚΗ ΔΗΜΟΚΡΑΤΙΑ
 ΥΠΟΥΡΓΕΙΟ ΠΕΡΙΧΕΙΡΗΣΗΣ ΕΠΙΧΕΙΡΗΣΙΑΚΩΝ ΠΡΟΓΡΑΜΜΑΤΩΝ
 ΓΕΝΙΚΗ ΔΙΕΥΘΥΝΣΗ ΣΧΕΔΙΑΣΜΟΥ ΚΑΙ ΔΙΑΧΕΙΡΙΣΗΣ
 ΜΟΝΑΔΑ ΚΑΤΑΧΩΡΗΣΗΣ ΕΡΓΩΝ (ΜΟ.Κ.Ε.)
 ΛΕΩΝΕΙΟ ΣΤΑΔΙΟΝ, ΑΘΗΝΑ