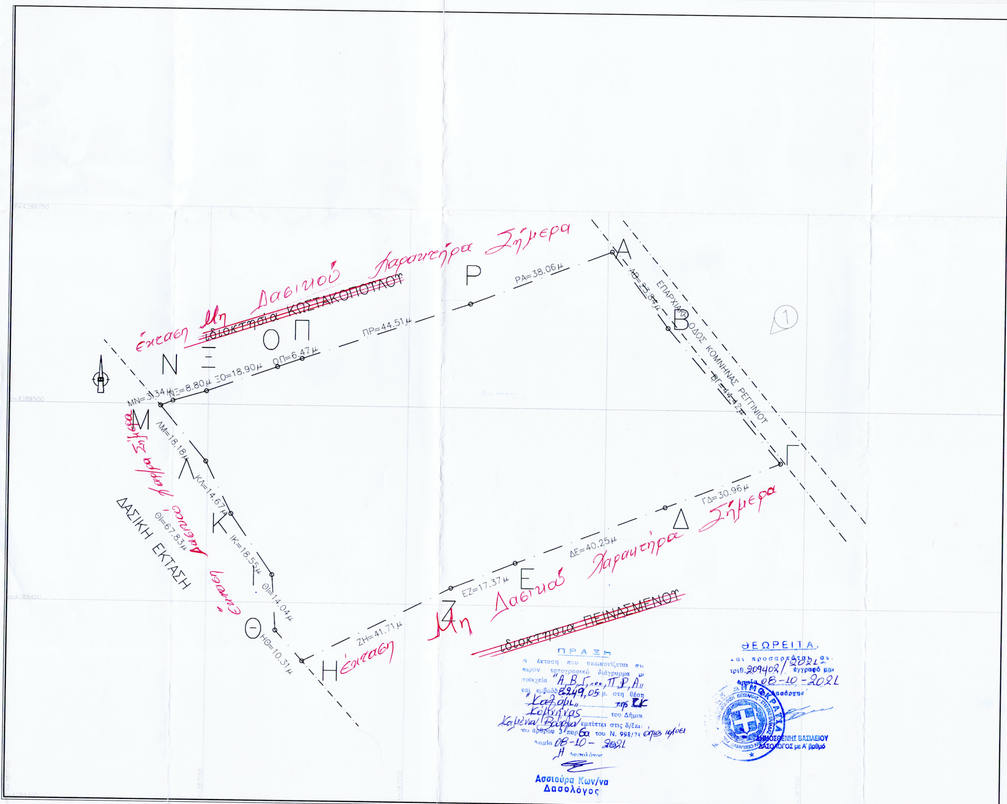

ΤΟΠΟΜΝΗΜΑ

1. ΣΥΝΤΕΤΑΓΜΕΝΕΣ ΚΟΡΥΦΩΝ ΓΗΠΕΔΟΥ:

α/α	X	Y
Α	387250,63	4289539,84
Β	387285,29	4289520,71
Γ	387293,94	4289486,77
Δ	387265,16	4289475,35
Ε	387227,63	4289460,79
Ζ	387211,52	4289454,28
Η	387174,34	4289435,37
Θ	387167,51	4289443,09
Ι	387166,55	4289457,10
Κ	387156,03	4289472,38
Λ	387149,55	4289485,54
Μ	387137,97	4289499,56
Ν	387141,06	4289500,83
Ξ	387149,50	4289503,32
Ο	387167,29	4289509,71
Π	387173,39	4289511,85
Ρ	387215,51	4289526,22

2. ΕΜΒΑΔΟΜΕΤΡΗΣΗ ΓΗΠΕΔΟΥ

2.1. Κατά τον τίτλο:
αρ. συμβ. 1298/26.12.2018 αποδοχή κληρονομιάς συμβ. Πουλιος Χίνα
Εμβαδόν γηπέδου = 10000,00 τ.μ.

2.2. Κατά νεότερη εμβαδομέτρηση
Εμβ ΑΒΓΔΕΖΗΘΙΚΛΜΝΞΟΠΡΑ = 8249,05 τ.μ

3.1 ΔΗΛΩΣΗ ΜΗΧΑΝΙΚΟΥ (Ν.651/77):
Δηλώνω σύμφωνα με τις ισχύουσες για το γήπεδο με στοιχεία ΑΒΓΔΕΖΗΘΙΚΛΜΝΞΟΠΡΑ και εμβαδόν 8249,05τ.μ που βρίσκεται στη θέση "ΚΑΛΑΜΙ", στην κτηματική περιφ. της Τοπ. Κοινότητας Κόμνηνας της Δ.Ε. Καμένων Βούρλων του Δήμου Καμένων Βούρλων της Π.Ε. Φθιώτιδας ότι:
(α) Είναι άρτιο και οικοδομήσιμο συμφώνα με τις πολεοδομικές διατάξεις που ισχύουν σήμερα.
(β) Βρίσκεται εκτός σχεδίου πόλεως
(γ) Η περιοχή τον ακινήτου είναι υπό κτηματογράφηση για τη σύνταξη Εθνικού Κτηματολογίου.
(δ) Εντός αυτού δε διέρχονται εναέριες γραμμές μεταφοράς υψηλής τάσης της ΔΕΗ, αγωγός φυσικού αερίου ή ρέμα.
(ε) Είναι εκτός εγκεκριμένου ΓΠΣ ή ΣΧΟΟΑΠ.
(στ) Σε εφαρμογή των διατάξεων της παρ. 6 άρθρο 142 Ν.4483/17 δηλώνω ότι στην περιοχή του γηπέδου δεν υπάρχει κυρωμένος δασικός χάρτης
(ζ) Εντός του ακινήτου και κατά μήκος των προσόψεων του υπάρχουν δίκτυα.
(η) Το ακίνητο δεν εντάσσεται σε ΤΟΕΒ. Δημοτικό ή Κοινοτικό αρδευτικό δίκτυο και εντός αυτού δεν υπάρχει γεώτρηση.
(θ) Το ακίνητο αφίστεται με την Επαρχιακή οδό Κόμνηνας-Ρογκοβίου, 400,00μ από τον οικισμό Κόμνηνας και πάνω από 800μ από τη θάλασσα. Το ακίνητο βρίσκεται εκτός περιοχής Συνθήκων RAMSAR & NATURA 2000 και δεν καταλαβαίνει αρχαιολογικό χώρο.

ΛΑΜΙΑ ΜΑΡΤΙΟΣ 2021

ΚΑΡΑΓΙΑΝΝΗΣ Γ. ΣΤΥΛΙΑΝΟΣ
ΔΙΠΛ. ΠΟΛΙΤΙΚΟΣ ΜΗΧΑΝΙΚΟΣ Δ.Π.Θ.
ΜΕΛΕΤΕΣ / ΕΠΙΘΕΩΡΗΣΕΙΣ ΜΗΧΑΝΗΜΑΤΩΝ 108630
Γ. ΣΕΦΕΡΗ 48, ΜΕΓ. ΒΡΥΣΗ, ΛΑΜΙΑ
ΤΗΛ: 6942 588976
ΑΦΜ 139307040 ΔΟΥ ΛΑΜΙΑΣ

4. ΔΗΛΩΣΗ ΙΔΙΟΚΤΗΤΗ (Ν.4030/2011):

Η κατωθι υπογεγραμμένη ΣΟΣΩΝΗ ΑΙΚΑΤΕΡΙΝΗ με ΑΦΜ ..... δηλώνω ότι
– τα όρια του γηπέδου με στοιχεία ΑΒΓΔΕΖΗΘΙΚΛΜΝΞΟΠΡΑ εμβαδού 8249,05τ.μ στη θέση "ΚΑΛΑΜΙ" στην εκτός σχεδίου περιοχή Τοπ. Κοιν. Κόμνηνας της Δ.Ε. Καμένων Βούρλων του Δήμου Καμένων Βούρλων της Π.Ε. Φθιώτιδας υποδείχθησαν από εμένα και
– ενδιαιτώμαι για την ακρίβεια των δηλούμενων ορίων του γηπέδου

ΛΑΜΙΑ ΜΑΡΤΙΟΣ 2021

Η ΔΗΛΟΤΟΥΣΑ

5. ΠΑΡΑΤΗΡΗΣΕΙΣ:
1. Το διάγραμμα είναι ενταγμένο στο κρατικό σύστημα συντεταγμένων ΕΓΣΑ 87
2. Οι διαστάσεις και τα εμβαδά υπολογίσθηκαν αναλυτικά από τις συν/νες των κορυφών.
3. Η εξάρτηση από το ΕΓΣΑ 87 πραγματοποιήθηκε με συστημα GPS και ειδικότερα χρήση του Ελληνικού Συστήματος Εντοπισμού – HEPOS

6. ΟΡΟΙ ΔΟΜΗΣΗΣ:

6.1. ΓΕΝΙΚΟΙ ΟΡΟΙ ΔΟΜΗΣΗΣ ΣΕ ΕΚΤΟΣ ΣΧΕΔΙΟΥ –Δ/γμα Π.Δ. 24.5.1985(ΦΕΚ270Δ/31.5.1985)
6.1.1.1. Αρτιότητα κατά εκαλύμι:
Ελάχιστα όρια: Πρόσοψη 25,00μ. Εμβαδόν 4000,00τ.μ
Για γήπεδα που έχουν πρόσοψη σε Διεθνείς Εθνικές Επαρχιακές Δημοτικές και Κοινοτικές οδούς
Ελάχιστα όρια: Πρόσοψη 45,00μ. Εμβαδόν 4000,00τ.μ
Το ελάχιστο πρόσοψο δεν ισχύει για την ανέγερση κτιρίων των άρθ. 2 και 3, εφόσον εξυπηρετούνται από ιδιωτικούς ή δασικούς δρόμους(παρ.1 άρθ. 10 Ν. 3212/03– ΦΕΚ308Α/31.12.2003)

6.1.1.2. Αρτιότητα κατά παρέκκλιση:
1. Για γήπεδα εντός ζώνης των πόλεων, κωμών και οικισμών, τα οποία είχαν κατά την 24.4.1977 τμήμα δομοσύνορης του από Π.Δ./5.4.1977(ΦΕΚ133Δ) ελάχιστο εμβαδόν 2000,00τ.μ.
2. Για γήπεδα που έχουν πρόσοψη σε Διεθνείς, Εθνικές, Επαρχιακές, Δημοτικές και Κοινοτικές οδούς ως και σε εγκαταλελειμένα τμήματα τους και σε αδιαπόδοσιστες γραμμές
Εμβαδόν 2000,00τ.μ Πρόσοψη 25,00μ (προ 17.10.1978)
Εμβαδόν 1200,00τ.μ Πρόσοψη 20,00μ (προ 12.9.1964)
Εμβαδόν 750,00τ.μ Πρόσοψη 10,00μ (προ 12.11.1962)

6.1.2. Μέγιστο ποσοστό Κάλυψης: 10%

6.1.3. Μέγιστο Ύψος κτιρίων 7,50μ (Τπερώνω του ως άνω καθορζομένου μέγιστου ύψους επιτρέπεται η κατασκευή μόνο στεγάστου τυχόν φωτογωνίου ύψους μέχρι 0,30μ και κατωδόμου, απορρεούσιων των λοιπών κατασκευών που αναφέρεται στο άρθρο 87 του Ν.δ. 8/1973 περ.ΙΟΚ/73.
Σε περιπτώσεις κατασκευής εκκλησιάς στέγης, το κατά το ανωτέρω μέγιστο ύψος προσαυξάνεται κατά1,20μ.

6.1.4. Επιτρεπόμενοι όροφοι: 2

6.1.5. Συντελεστής Δόμησης: 0.20

6.1.6. Ελάχιστη απόσταση από όρια: 15,00μ*
(* οι πλάγιες αποστάσεις του κτιρίου από τα όρια του γηπέδου αρίζονται σε 7,50μ εφόσον τηρουμένων των αποστάσεων των 15,00μ δεν είναι δυνατή η οικοδόμηση. Το μέγιστο πλάτος του κτιρίου στην περίπτωση αυτή να μην υπερβαίνει τα 10,00μ)

6.2. ΕΙΔΙΚΟΙ ΟΡΟΙ ΓΙΑ ΕΓΚΑΤΑΣΤΑΣΗ ΦΩΤΟΒΟΛΤΑΪΚΩΝ ΣΥΣΤΗΜΑΤΩΝ ΚΑΙ ΜΙΑΚΩΝ ΣΤΣΤΗΜΑΤΩΝ ΣΕ ΓΗΠΕΔΑ ΚΑΙ ΚΤΙΡΙΑ ΣΕ ΕΚΤΟΣ ΣΧΕΔΙΟΥ ΠΕΡΙΟΧΕΣ
Υπουργικές αποφάσεις 40158/2010(ΦΕΚ1556/Β/22.9.2010) και 9154/2011 (ΦΕΚ583/Β/2011)

Άρθρο 1. Όροι εγκατάστασης
6.2.1. Σε γήπεδα που βρίσκονται σε εκτός σχεδίου περιοχές ανεξαρτήτων οικοδομησιμότητας και αρτιότητας επιτρέπεται η εγκατάσταση φωτοβολταϊκών σταθμών ανεξαρτήτων ισχύος
Για τη χωροθέτηση των φωτοβολταϊκών συστημάτων ανεξαρτήτων ισχύος εφαρμόζονται τα κριτήρια της παρ.2 του άρθ. 17 της υπουργικής απόφασης 49828/12.11.08 "Έγκριση ειδικού πλαισίου χωροταξικού σχεδιασμού και αειφόρου ανάπτυξης για τις ανανεώσιμες πηγές ενέργειας και της στρατηγικής μελέτης περιβαλλοντικων επιπτώσεων αυτού" (ΦΕΚ2464/Β/3.12.2008). Για τη χωροθέτηση των συνοδευτικών έργων των εγκαταστάσεων εκμετάλλευσης ηλιακής ενέργειας (δίκτυα προσβασης και μεταφοράς ηλεκτρικής ενέργειας, κλπ) εφαρμόζονται οι διατάξεις της παρ. 2 του άρθ. 6 της ίδιας υπουργικής απόφασης. Τα γενικά κριτήρια της νομοθεσίας και οι τυχόν ειδικοί εσωτερικοί και πρότυπα που έχουν διαμορφωθεί για ορισμένες κατηγορίες συνοδευτικών έργων (π.χ. γραμμές μεταφοράς υψηλής τάσης).
Ειδικές διατμήσεις που απορρέουν από άλλες διατάξεις(π.χ. υπαρχατική κυκλοφορία, αεροδρόμια κλπ) εφαρμολουθούν να εφαρμόζονται, εκτός εάν ο αρμόδιος φορέας εκδώσει απόφαση που ρυθμίζει άλλως το θέμα.
Ειδικότερα για την εγκατάσταση φωτοβολταϊκών συστημάτων σε γήπεδα μη άρτια και μη οικοδομήσιμα οι δομικές κατασκευές για την εγκατάσταση των φωτοβολταϊκών συστημάτων δεν μπορούν υποβαθμίσουν τις απολύτων ανοιγκιες. Οι απολύτως ανοιγκιες κατασκευές νοούνται α) στυλοβατες ΔΕΗ, β) οικίσκος εγκατάστασης ηλεκτρογεννητριού εξοπλισμού ανά 500kW εγκατεστημένης ισχύος προκατασκευασμένος και με απολύτως ανοιγκιες διαστάσεις μέχρι 15,00μ και συνολικού ύψους μέχρι και 2,50μ με τη δυνατότητα προσαύξησης τον ύψους αυτού μέχρι 20% στην περίπτωση εγκατάστασης εργοστασιακών πεδίων διώνυμης των αυτοστοιχίων- μετασχηματιστών, γ) περίφραξη με συμπαντόπλεγμα στα όρια της ιδιοκτησίας μέχρι 2,50μ. με συμπαγής τοιχείο ύψους έως 30εκ. για την προστασία της εγκατάστασης".

6.2.2. Το φωτοβολταϊκό συστήματα δεν επιτρέπεται να υπερβαίνουν σε κάλυψη το 60% της επιφάνειας του γηπέδου. Ως κάλυψη, νοείται η προβολή στο οριζόντιο επίπεδο του συνόλου των εγκαταστάσεων του φωτοβολταϊκου εξοπλισμού, ενώ δεν συμπολογίζονται στην κάλυψη τα κενά μεταξύ των φωτοβολταϊκών συστοιχιών.

6.2.3. Σε περίπτωση αυξημένης και άλλων χρήσεων δομικών κατασκευών εντός του γηπέδου(οπως κατοικία, γεωργικές αποθήκες κλπ), αυτές συμπολογίζονται στο παραπάνω καθορζόμενο ποσοστό κάλυψης, ενω ως προς τους λοιπούς όρους και περιορισμούς δόμησης για τις χρήσεις αυτές θα ισχύουν οι γενικοί της εκτός σχεδίου δόμησης(οι τυχόν ειδικοί όροι και περιορισμοί που ισχύουν από άλλες ρυθμίσεις (Ζώνες Οικιστικού Ελέγχου, Τεχνικά Πολεοδομικά Σχέδια ή Σχέδια Χωρικής Οικιστικής Οργάνωσης Αγοικτης Πόλης κλπ).

6.2.4. Η εγκατάσταση των φωτοβολταϊκων συστημάτων και τυχόν οικίσκος που χρησιμοποιείται για τη στέγαση ηλεκτρογεννητριού εξοπλισμού των συστημάτων αυτών πρέπει να απέχει από τα όρια των γηπέδων
(α) απόσταση ίση με 2,50μ. όταν το μέγιστο ύψος του εξοπλισμού απο τη στάθμη του φυσικού η τεχνητά διαμορφ ωμένου εδάφους των γηπέδων είναι μέχρι και 2,50μ.
(β) απόσταση ίση με 5,00μ., όταν το μέγιστο ύψος του εξοπλισμού υπερβαίνει τα 2,50μ.
Ο υπολογισμός της ελάχιστης απόστασης βασίζεται στην προβολή επί του οριζόντιου επιπέδου των συνόλων των εγκαταστάσεων των φωτοβολταϊκού εξοπλισμού για όλες τις πιθανές θέσεις που αυτός λαμβάνει κατά τη διάρκεια της λειτουργίας του.

6.2.5. Απαραίτητη προυπόθεση, για την εγκατάσταση των φωτοβολταϊκων συστημάτων, είναι η απόδειξη της κυριότητας ή της νόμιμης κατοχής του γηπέδου για την εγκατάσταση τους

7. ΙΔΙΟΚΤΗΤΙΑΚΟ ΚΑΘΕΣΤΩΣ ΓΗΠΕΔΟΥ:

Το γήπεδο υπό τα στοιχεία ΑΒΓΔΕΖΗΘΙΚΛΜΝΞΟΠΡΑ της κτηματικής περιφ. Κόμνηνας Φθιώτιδας στη θέση "ΚΑΛΑΜΙ", εμβαδού κατά τους τίτλους κτήσης10000,00τ.μ ανήκει κατά πλήρη κυριότητα στην ΣΟΣΩΝΗ ΑΙΚΑΤΕΡΙΝΗ με ΑΦΜ ..... σύμφωνα με τα υπ' αριθμ. 1298/26.12.2018 αποδοχής κληρονομιας συμβ. Πούλιος Χίνα.

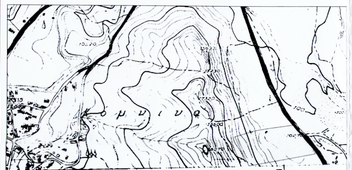

ΑΠΟΣΠΑΣΜΑ ΧΑΡΤΗ Γ.Τ.Σ. (53744)
κλιμακα 1:5000

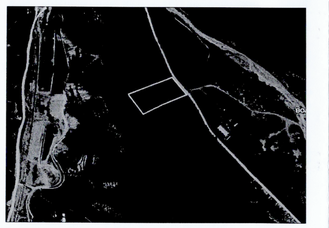

ΑΠΟΣΠΑΣΜΑ ΟΡΘΟΦΩΤΟΧΑΡΤΗ ΠΕΡΙΟΧΗΣ
κλιμακα 1:5000

ΦΩΤΟΓΡΑΦΙΑ ΑΠΟ ΘΕΣΗ ΛΗΨΗΣ 1

ΑΠΟΣΠΑΣΜΑ ΧΑΡΤΗ Γ.Τ.Σ. (ΣΤΤΛΙΔΑ)

Καραγίαννης Γ.Στυλιανός
Πολιτικός Μηχανικός Δ.Π.Θ.
Μελέτες- Άδειες Δόμησης
Νομιμοποιήσεις - Ενεργειακές Επιθεωρήσεις
Γ.Σεφέρη 48, Μεγ.Βρύση, Λαμία
Κιν.6942588976

ΕΡΓΟ : ΑΠΟΤΥΠΩΣΗ ΓΗΠΕΔΟΥ

ΘΕΣΗ : "ΚΑΛΑΜΙ" στην κτημ. περιφ. της Τ.Κ. ΚΟΜΝΗΝΑΣ της Δ.Ε. ΚΑΜ. ΒΟΥΡΛΩΝ του Δήμου ΚΑΜ. ΒΟΥΡΛΩΝ

ΙΔΙΟΚΤΗΤΗΣ : ΣΟΣΩΝΗ ΑΙΚΑΤΕΡΙΝΗ

ΘΕΜΑ ΣΧΕΔΙΟΥ : ΤΟΠΟΓΡΑΦΙΚΟ ΔΙΑΓΡΑΜΜΑ

ΑΡΙΘΜΟΣ ΣΧΕΔΙΟΥ : T1

ΜΕΛΕΤΗΤΗΣ : ΚΑΡΑΓΙΑΝΝΗΣ Γ. ΣΤΥΛΙΑΝΟΣ ΠΟΛΙΤΙΚΟΣ ΜΗΧΑΝΙΚΟΣ

ΣΦΡΑΓΙΔΑ ΜΕΛΕΤΗΤΗ :
ΚΑΡΑΓΙΑΝΝΗΣ Γ. ΣΤΥΛΙΑΝΟΣ
ΔΙΠΛ. ΠΟΛΙΤΙΚΟΣ ΜΗΧΑΝΙΚΟΣ Δ.Π.Θ.
ΜΕΛΕΤΕΣ / ΕΠΙΘΕΩΡΗΣΕΙΣ ΜΗΧΑΝΗΜΑΤΩΝ 108630
Γ. ΣΕΦΕΡΗ 48, ΜΕΓ. ΒΡΥΣΗ, ΛΑΜΙΑ
ΤΗΛ: 6942 588976
ΑΦΜ 139307040 ΔΟΥ ΛΑΜΙΑΣ

ΣΤΑΤΙΚΗ ΜΕΛΕΤΗ :

Η / Μ ΜΕΛΕΤΗ :

ΚΛΙΜΑΚΑ : 1 : 500
1 : 5000

ΘΕΩΡΗΘΕΝ ΥΠΗΡΕΣΙΑΣ :

ΗΜΕΡΟΜΗΝΙΑ : ΜΑΡΤΙΟΣ 2021