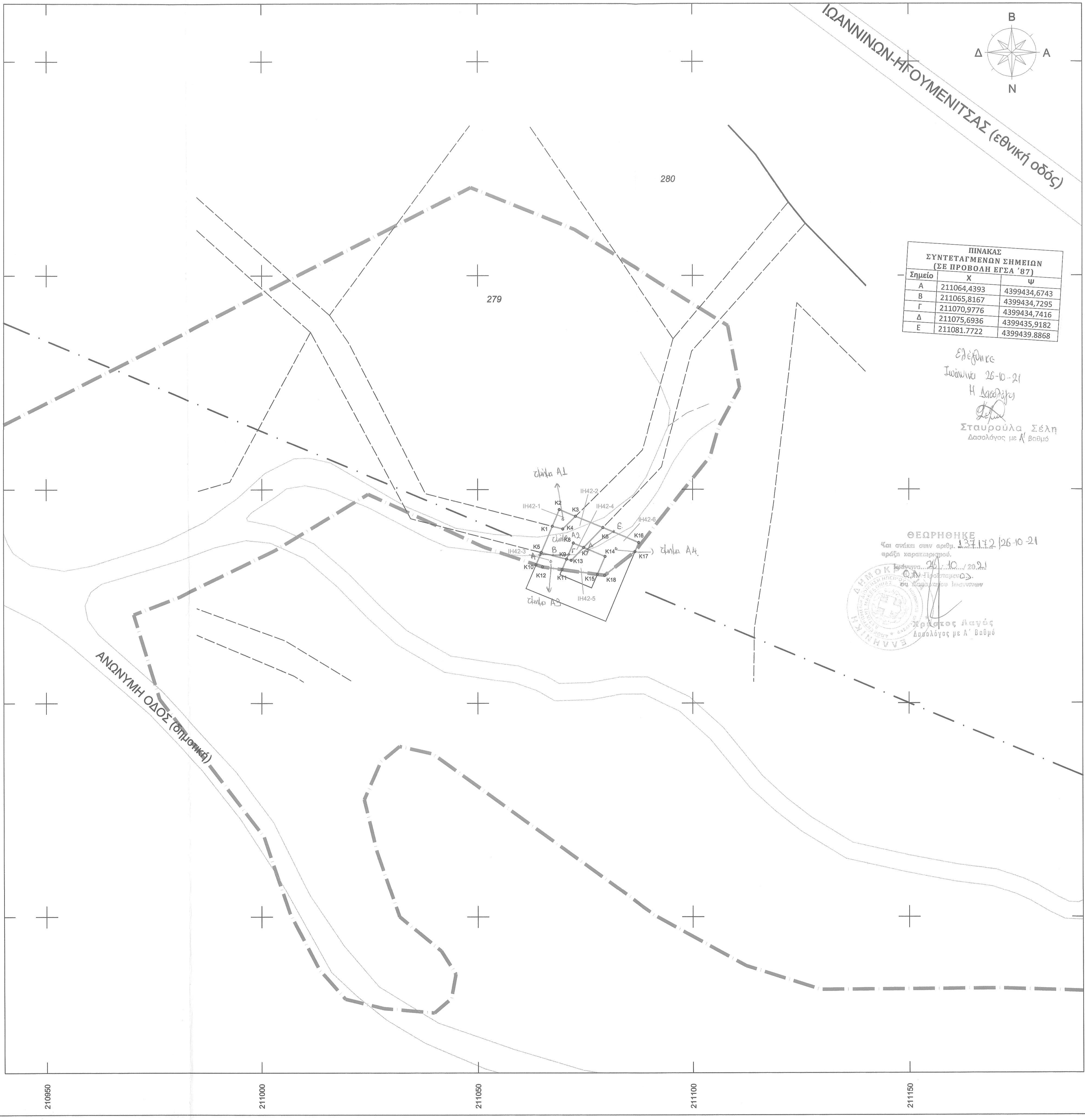

ΠΙΝΑΚΑΣ ΣΥΝΤΕΤΑΓΜΕΝΩΝ ΣΗΜΕΙΩΝ (ΣΕ ΠΡΟΒΟΛΗ ΕΓΣΑ '87)		
Σημείο	Χ	Ψ
Α	211064,4393	4399434,6743
Β	211065,8167	4399434,7295
Γ	211070,9776	4399434,7416
Δ	211075,6936	4399435,9182
Ε	211081,7722	4399439,8868

Ελέγχθηκε
Ιωάννινα 26-10-21
Η Δασολόγος
Σταυρούλα Σέλη
Δασολόγος με Α' βαθμό

ΘΕΩΡΗΘΗΚΕ
Και ανήκει στον αριθ. 137112/26-10-21
πράξη χαρακτηρισμού
Ιωάννινα 26-10-2021
Ο Δ/ντής
Χρήστος Λαγός
Δασολόγος με Α' βαθμό

ΑΠΟΣΠΑΣΜΑ ΟΡΙΩΝ ΟΙΚΙΣΜΟΥ ΠΑΛΙΟΥΡΗΣ (ΦΕΚ 351Δ/1988)
ΚΛΙΜΑΚΑ 1:5000

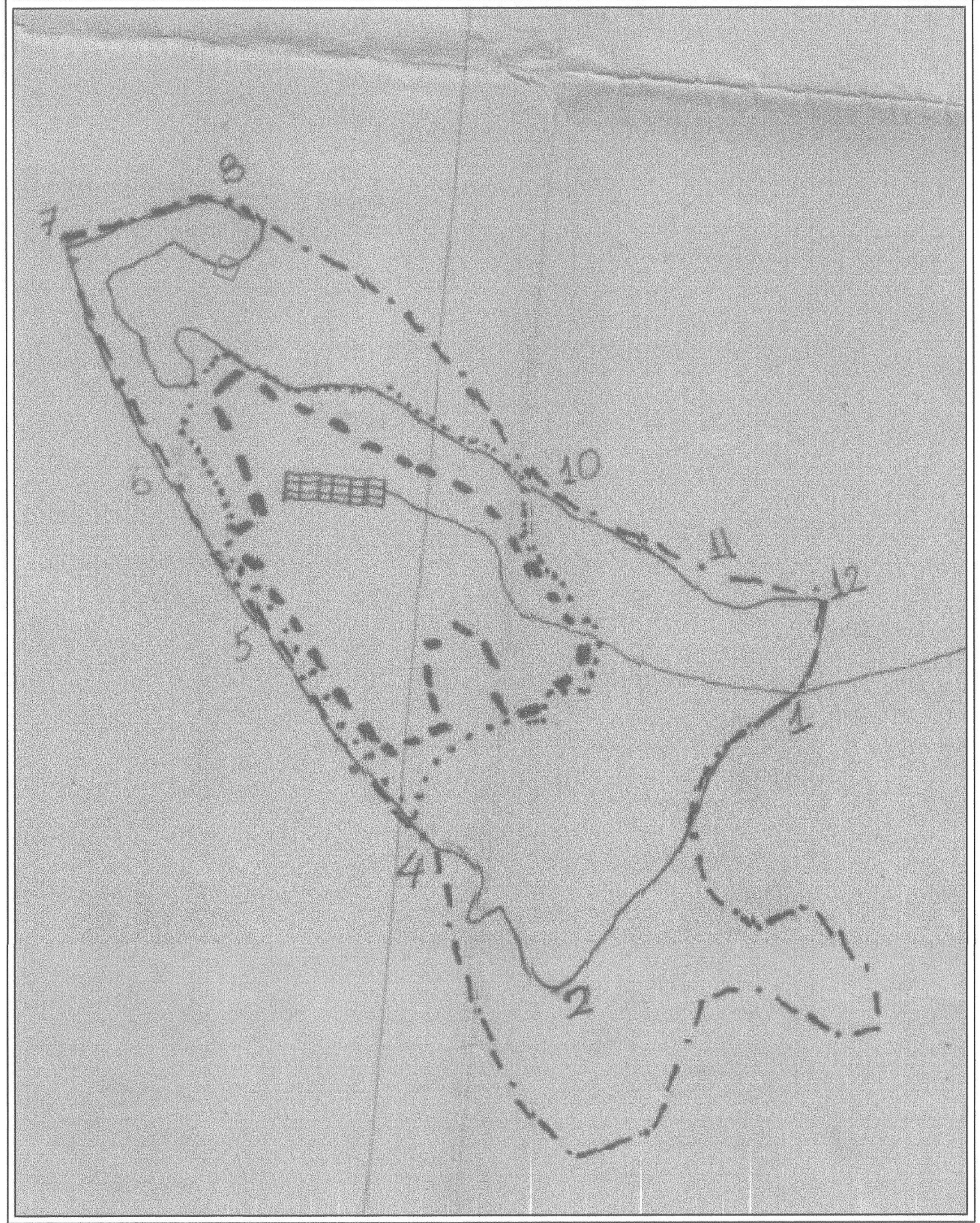

ΑΠΟΣΠΑΣΜΑ ΔΙΑΓΡΑΜΜΑΤΟΣ ΔΙΑΝΟΜΗΣ ΔΡΑΓΟΥΜΗ ΕΤΟΥΣ 1936
ΚΛΙΜΑΚΑ 1:5000

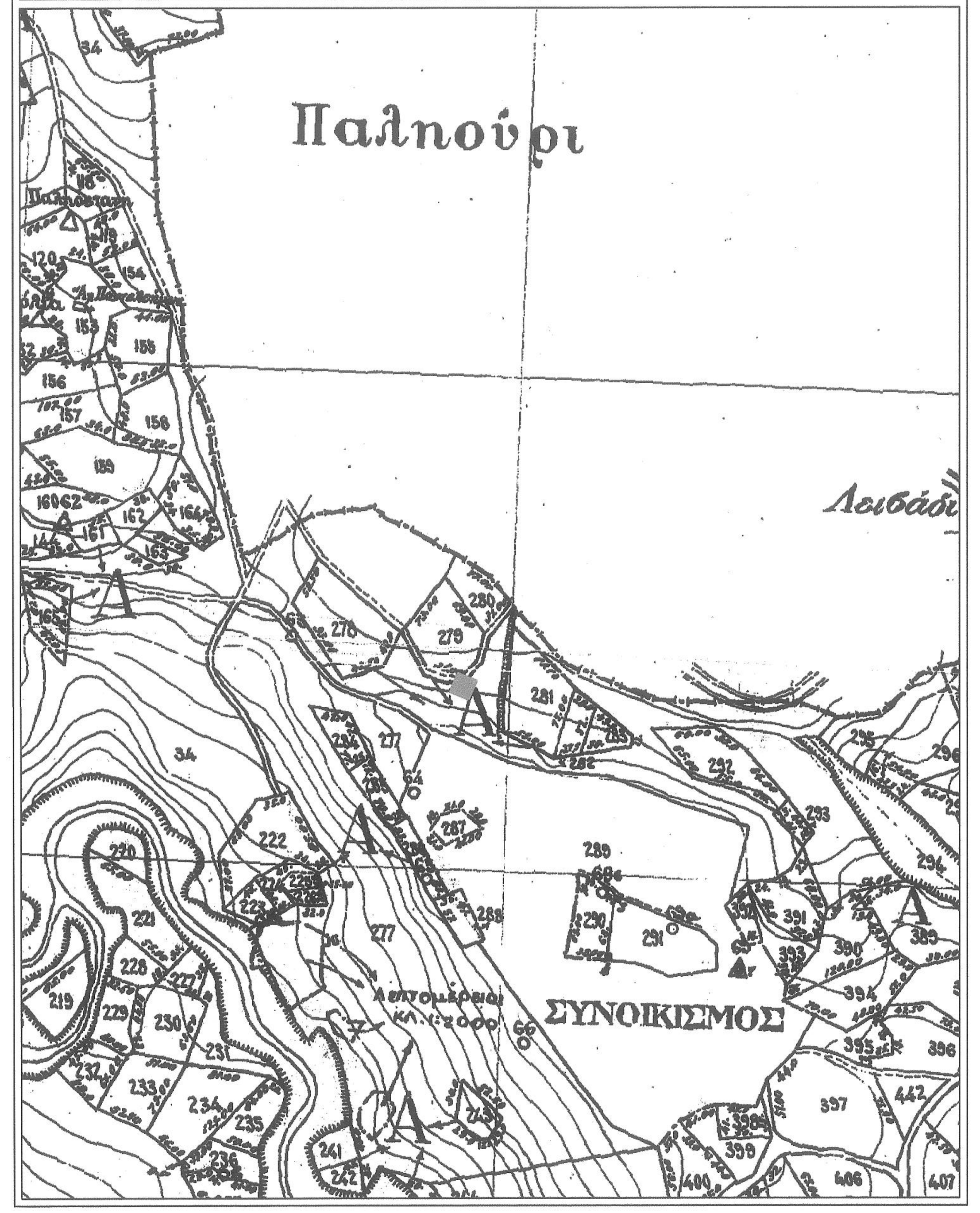

ΠΙΝΑΚΑΣ ΚΟΡΥΦΩΝ ΤΜΗΜΑΤΟΣ ΜΕ ΚΩΔΙΚΟ ΙΗ42-1		
Σημείο	Χ	Υ
K1	211067.230	4399441.366
K2	211068.859	4399445.272
K3	211072.636	4399443.697
K4	211069.665	4399440.727
K1	211067.230	4399441.366
Ε (Κ1, Κ4,....,Κ1): 13.225 τ.μ.		

ΠΙΝΑΚΑΣ ΚΟΡΥΦΩΝ ΤΜΗΜΑΤΟΣ ΜΕ ΚΩΔΙΚΟ ΙΗ42-2		
Σημείο	Χ	Υ
K5	211064.669	4399435.225
K1	211067.230	4399441.366
K4	211069.665	4399440.727
K3	211072.636	4399443.697
K6	211078.995	4399441.045
K7	211074.529	4399436.413
K8	211072.123	4399437.436
K9	211070.528	4399433.683
K5	211064.669	4399435.225
Ε (Κ5, Κ9,....,Κ6, Κ3, Κ4, Κ1, Κ5): 72.485 τ.μ.		

ΠΙΝΑΚΑΣ ΚΟΡΥΦΩΝ ΤΜΗΜΑΤΟΣ ΜΕ ΚΩΔΙΚΟ ΙΗ42-3		
Σημείο	Χ	Υ
K10	211063.465	4399432.338
K5	211064.669	4399435.225
K9	211070.528	4399433.683
K11	211069.490	4399431.239
K12	211064.973	4399431.861
K10	211063.465	4399432.338
Ε (Κ10, Κ12, Κ11, Κ9, Κ5, Κ10): 17.927 τ.μ.		

ΠΙΝΑΚΑΣ ΚΟΡΥΦΩΝ ΤΜΗΜΑΤΟΣ ΜΕ ΚΩΔΙΚΟ ΙΗ42-4		
Σημείο	Χ	Υ
K9	211070.528	4399433.683
K8	211072.123	4399437.436
K7	211074.529	4399436.413
K13	211071.619	4399433.396
K9	211070.528	4399433.683
Ε (Κ9, Κ13, Κ7,....,Κ9): 7.392 τ.μ.		

ΠΙΝΑΚΑΣ ΚΟΡΥΦΩΝ ΤΜΗΜΑΤΟΣ ΜΕ ΚΩΔΙΚΟ ΙΗ42-5		
Σημείο	Χ	Υ
K11	211069.490	4399431.239
K9	211070.528	4399433.683
K13	211071.619	4399433.396
K7	211074.529	4399436.413
K14	211079.486	4399434.307
K15	211077.702	4399430.109
K11	211069.490	4399431.239
Ε (Κ11, Κ9, Κ13, Κ7, Κ14, Κ15, Κ11): 37.783 τ.μ.		

ΠΙΝΑΚΑΣ ΚΟΡΥΦΩΝ ΤΜΗΜΑΤΟΣ ΜΕ ΚΩΔΙΚΟ ΙΗ42-6		
Σημείο	Χ	Υ
K15	211077.702	4399430.109
K14	211079.486	4399434.307
K7	211074.529	4399436.413
K6	211078.995	4399441.045
K16	211087.318	4399437.574
K17	211086.439	4399435.467
K18	211079.393	4399429.876
K15	211077.702	4399430.109
Ε (Κ15, Κ14, Κ7, Κ6, Κ16,....,Κ18, Κ15): 69.300 τ.μ.		

ΠΕΡΙΓΡΑΦΗ ΤΜΗΜΑΤΩΝ ΔΙΑΓΡΑΜΜΑΤΟΣ

ΤΜΗΜΑ	ΠΕΡΙΓΡΑΦΗ
ΙΗ42-1	Τμήμα εντός ορίων οικισμού Παλιουρης, εντός τεμαχίου 279 αρχικής διανομής έτους 1936 αγροκτήματος ΔΡΑΓΟΥΜΗ
ΙΗ42-2	Τμήμα εντός ορίων οικισμού Παλιουρης, εντός οδού αρχικής διανομής έτους 1936 αγροκτήματος ΔΡΑΓΟΥΜΗ
ΙΗ42-3	Τμήμα εντός ορίων οικισμού Παλιουρης, εντός τεμαχίου Γ34 αρχικής διανομής έτους 1936 αγροκτήματος ΔΡΑΓΟΥΜΗ
ΙΗ42-4	Τμήμα εντός ορίων οικισμού Παλιουρης, εντός οδού αρχικής διανομής έτους 1936 αγροκτήματος ΔΡΑΓΟΥΜΗ, εντός περιγράμματος υφιστάμενου πυλώνα μεταφοράς ηλεκτρικού ρεύματος
ΙΗ42-5	Τμήμα εντός ορίων οικισμού Παλιουρης, εντός τεμαχίου Γ34 αρχικής διανομής έτους 1936 αγροκτήματος ΔΡΑΓΟΥΜΗ, εντός περιγράμματος υφιστάμενου πυλώνα μεταφοράς ηλεκτρικού ρεύματος
ΙΗ42-6	Τμήμα εντός ορίων οικισμού Παλιουρης, εντός τεμαχίου Γ34 αρχικής διανομής έτους 1936 αγροκτήματος ΔΡΑΓΟΥΜΗ

Το πολύγωνο για το οποίο ζητείται η έκδοση πράξης χαρακτηρισμού περιγράφεται από τα σημεία Κ1, Κ2, Κ3, Κ6, Κ16, Κ17, Κ18, Κ15, Κ11, Κ12, Κ10, Κ5, Κ1 του παρόντος διαγράμματος, αποτελείται από τα επί μέρους τμήματα ΙΗ42-1, ΙΗ42-2, ΙΗ42-3, ΙΗ42-4, ΙΗ42-5, ΙΗ42-6 και έχει συνολικό εμβαδό Ε = 218.11 τ.μ.

ΔΗΛΩΣΗ ΤΟΥ Ν. 1599 / 1986

Με ατομική μου ευθύνη και γνωρίζοντας τις κυρώσεις, που προβλέπονται από τις διατάξεις της παρ. 6 του άρθρου 22 του Ν. 1599/1986, δηλώνω ότι:

- Το πολύγωνο για το οποίο ζητείται η έκδοση πράξης χαρακτηρισμού περιγράφεται από τα σημεία Κ1, Κ2, Κ3, Κ6, Κ16, Κ17, Κ18, Κ15, Κ11, Κ12, Κ10, Κ5, Κ1 έχει Εμβαδό Ε = 218.11 τ.μ., το σύνολο του πολυγώνου βρίσκεται εντός του ορίου οικισμού Παλιουρης και εξαιρείται των αναρτημένων δασικών χαρτών.
- Τα τμήματα του παρόντος διαγράμματος με στοιχεία ΙΗ41-1, ΙΗ41-2, ΙΗ42-3, ΙΗ42-4, ΙΗ42-5, ΙΗ42-6, εξαιρούνται των αναρτημένων δασικών χαρτών.
- Στο παρόν τοπογραφικό διάγραμμα έχει γίνει πιστή εφαρμογή των στοιχείων της αρχικής διανομής έτους 1936 του αγροκτήματος ΔΡΑΓΟΥΜΗ

Ο ΔΗΛΩΝ ΜΗΧΑΝΙΚΟΣ

ΗΛΙΑΣ ΚΩΝ. ΦΡΕΝΤΖΟΣ
ΔΙΠΛΩΜ. ΠΟΛΙΤΙΚΟΣ ΜΗΧΑΝΙΚΟΣ Ε.Μ.Π.
Α.Φ.Μ. 047033821 - ΔΟΥ ΧΟΛΑΡΓΟΥ
ΜΕΛΟΣ Τ.Ε.Ε. ΑΡΙΘΜΟΣ ΜΗΤΡΩΟΥ 76563
ΨΑΡΩΝ 21, 15343, ΑΓ. ΠΑΡΑΣΚΕΥΗ - ΤΗΛ 2118000095
ΚΙΝ. 6977916275

ΗΛΙΑΣ ΦΡΕΝΤΖΟΣ
ΠΟΛΙΤΙΚΟΣ ΜΗΧΑΝΙΚΟΣ

ΥΠΟΜΝΗΜΑ ΣΥΜΒΟΛΩΝ

Σύμβολο	Περιγραφή	Σύμβολο	Περιγραφή
	όριο οικισμού		Πολύγωνο προς χαρακτηρισμό
	κτήριο		άξονας 150kV
	μανδρότοιχος		όριο δρόμου
	συρματοπερίφραξη		όριο τεμαχίων διανομής

ΑΠΟΣΠΑΣΜΑ Φ.Χ. ΓΥΣ 4174-7 & 4184-1 (ΚΛΗΜΑΤΙΑ (165))
ΚΛΙΜΑΚΑ 1:5000

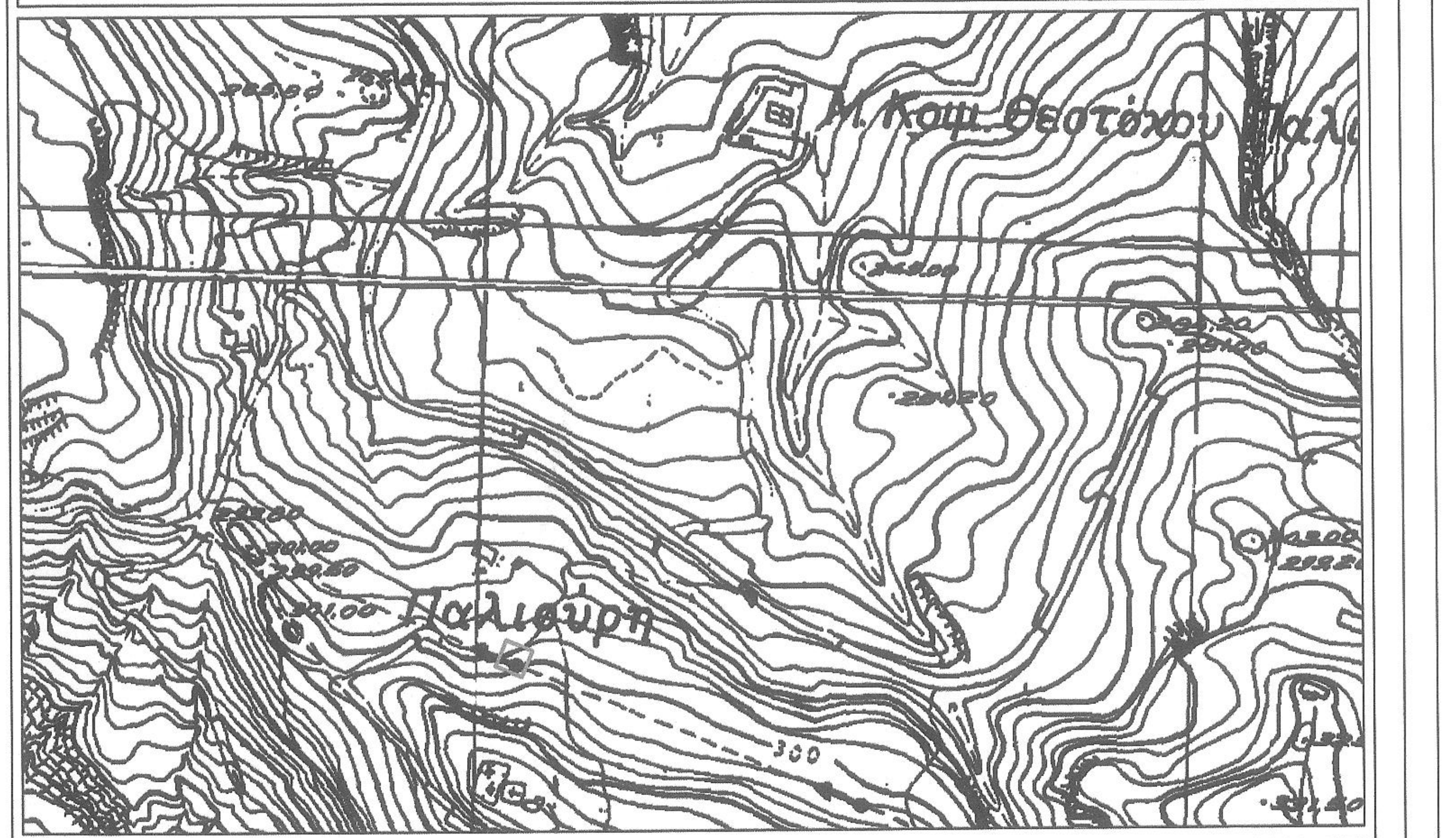

ΠΙΝΑΚΑΣ ΚΟΡΥΦΩΝ ΠΟΛΥΓΩΝΟΥ ΠΡΟΣ ΧΑΡΑΚΤΗΡΙΣΜΟ					
Σημείο	Χ	Υ	Σημείο	Χ	Υ
K1	211067.230	4399441.366	K18	211079.393	4399429.876
K2	211068.859	4399445.272	K15	211077.702	4399430.109
K3	211072.636	4399443.697	K11	211069.490	4399431.239
K6	211078.995	4399441.045	K12	211064.973	4399431.861
K16	211087.318	4399437.574	K10	211063.465	4399432.338
K17	211086.439	4399435.467	K5	211064.669	4399435.225
			K1	211067.230	4399441.366
Ε : 218.11 τ.μ.					

ΚΩΔΙΚΟΣ ΕΡΓΟΥ : 20.05

geonoesis

ΣΥΝΤΑΞΑΣ	ΗΛΙΑΣ Κ. ΦΡΕΝΤΖΟΣ ΠΟΛΙΤΙΚΟΣ ΜΗΧΑΝΙΚΟΣ Ε.Μ.Π.
ΚΥΡΙΟΣ ΕΡΓΟΥ ΚΑΙ ΦΟΡΕΑΣ ΚΑΤΑΣΚΕΥΗΣ	ΑΔΜΗΕ ΑΝΕΞΑΡΤΗΤΟΣ ΔΙΑΧΕΙΡΙΣΤΗΣ ΜΕΤΑΦΟΡΑΣ ΗΛΕΚΤΡΙΚΗΣ ΕΝΕΡΓΕΙΑΣ Α.Ε.
ΜΕΛΕΤΗ	ΕΚΔΟΣΗ ΠΡΑΞΗΣ ΧΑΡΑΚΤΗΡΙΣΜΟΥ ΓΙΑ ΤΟ ΕΡΓΟ "ΑΝΑΒΑΘΜΙΣΗ ΤΗΣ ΓΜ 150KV Υ/Σ ΙΩΑΝΝΙΝΑ Ι - Υ/Σ ΗΓΟΥΜΕΝΙΤΣΑΣ" ΠΕΡΙΟΧΗ ΕΥΘΥΝΗΣ ΔΑΣΑΡΧΕΙΟΥ ΙΩΑΝΝΙΝΩΝ

ΑΡ. ΣΧΕΔΙΟΥ :		ΚΛΙΜΑΚΑ :
Λ.2	ΤΟΠΟΓΡΑΦΙΚΟ ΔΙΑΓΡΑΜΜΑ	1:500

ΗΜΕΡΟΜΗΝΙΑ : ΣΕΠΤΕΜΒΡΙΟΣ 2021

ΥΠΟΓΡΑΦΗ-ΣΦΡΑΓΙΔΑ	ΕΛΕΓΧΟΣ
ΗΛΙΑΣ ΚΩΝ. ΦΡΕΝΤΖΟΣ ΔΙΠΛΩΜ. ΠΟΛΙΤΙΚΟΣ ΜΗΧΑΝΙΚΟΣ Ε.Μ.Π. Α.Φ.Μ. 047033821 - ΔΟΥ ΧΟΛΑΡΓΟΥ ΜΕΛΟΣ Τ.Ε.Ε. ΑΡΙΘΜΟΣ ΜΗΤΡΩΟΥ 76563 ΨΑΡΩΝ 21, 15343, ΑΓ. ΠΑΡΑΣΚΕΥΗ - ΤΗΛ 2118000095 ΚΙΝ. 6977916275	