ΥΠΟΜΝΗΜΑ

Ισόγειο	Υψόμετρο (4.31)
Υπόγειο	Όριο ιδιοκτησιας
Υπάρχον Κτίριο	Όριο πολεοδομικού τοπικού κέντρου
Όροφος	Κτηματολόγιο
Ισουψής	Μανδρότοιχος
Κύρια	
Δευτερεύουσα	

ΕΜΒΑΔΟΜΕΤΡΗΣΗ

ΕΜΒΑΔΟΝ ΟΙΚΟΠΕΔΟΥ : Ε(1,2,3,....28,29,30,1) =4112.44 τ.μ

1) Το διάγραμμα είναι ενταγμένο στο κρατικό σύστημα συντεταγμένων ΕΓΣΑ'87.
2) Οι διαστάσεις και το εμβαδόν υπολογίσθηκαν αναλυτικά από τις συντεταγμένες των κορυφών.
3)Το εμβαδό του οικοπέδου υπολογίστηκε με την μέθοδο των ορθογωνικών συντεταγμένων των κορυφών του.
4) Η εξάρτηση από το ΕΓΣΑ πραγματοποιήθηκε με το σύστημα GPS και κάνοντας χρήση του Ελληνικού συστήματος εντοπισμού - HEPOS. Με TOPCON HIPER-II

ΥΠΕΥΘΥΝΗ ΔΗΛΩΣΗ ΙΔΙΟΚΤΗΤΗ (Ν.4030/2011)

Οι παρακάτω υπογεγραμμένοι ΘΑΛΑΣΣΙΝΟΥ ΕΙΡΗΝΗ & ΘΑΛΑΣΣΙΝΟΣ ΣΤΥΛΙΑΝΟΣ ιδιοκτήτες του παραπλεύρως εμφαινόμενου γηπέδου δηλώνουμε οτι:
1) Τα αρχικά και υλοποιημένα όρια του οικοπέδου μας με στοιχεία (1,2,3,...,28,29,30,1) και εμβαδό Ε=4112.44 τ.μ που βρίσκεται στη θέση "ΓΑΙΔΑΡΑΝΗΦΟΡΟΣ - ΑΓΙΟΣ ΝΕΚΤΑΡΙΟΣ " στην αγροτική περιφέρεια Μυτιλήνης Λεσβου υπεδείχθησαν απο εμάς.
2) ευθυνόμαστε για την ακρίβεια των δηλούμενων ορίων του οικοπέδου και για την ύπαρξη και αιτία του δικαιώματος μου να ζητήσω έκδοση οικοδομικής άδειας.

Οι ιδιοκτήτες

ΔΗΛΩΣΗ ΜΗΧΑΝΙΚΟΥ Ν.651/77

Ο υπογεγραμμένος Μιχαήλ Παπαδόπουλος πολιτικός μηχανικός δηλώνω υπευθύνως και με βάση συνεπειών του νόμου οτι το γήπεδο με στοιχεία (1,2,3,...,28,29,30,1) και εμβαδό Ε=4112.44 τ.μ. ιδιοκτησίας ΘΑΛΑΣΣΙΝΟΥ ΕΙΡΗΝΗΣ & ΘΑΛΑΣΣΙΝΟΥ ΣΤΥΛΙΑΝΟΥ που βρίσκεται στη θέση "ΓΑΙΔΑΡΑΝΗΦΟΡΟΣ - ΑΓΙΟΣ ΝΕΚΤΑΡΙΟΣ " στην αγροτική περιφέρεια Μυτιλήνης του Δήμου Μυτιλήνης :
α) Ειναι άρτιο και καθίσταται οικοδομήσιμο μετά την πράξη χαρακτηρισμού και την τελεσιδικία της από τη Διεύθυνση Δασών Λέσβου και την ανάρτηση των δασικών χαρτών, σύμφωνα με τις πολεοδομικές διατάξεις που ισχύουν σήμερα.
β) Βρίσκεται εντός Γ.Π.Σ. ΜΥΤΙΛΗΝΗΣ και βρίσκεται εκτός οικισμού, εκτός σχεδίου πόλεως και αλλά εντός περιοχής προς πολεοδόμηση. Συγκεκριμένα βρίσκεται στην περιοχή προς πολεοδόμηση ΠΕ Β6 "Αγ. Νεκτάριος" και το μεγαλύτερο τμήμα του βρίσκεται σε περιοχή πολεοδομικού τοπικού κέντρου.
γ) Στην περιοχή του ακινήτου δεν έχει κυρωθεί πράξη εφαρμογής του άρθρου 12 του Ν.1337/83.
δ) Το ΚΑΕΚ του ακινήτου στο Εθνικό Κτηματολόγιο είναι 330566201004 με εμβαδό Ε=4054τ.μ.
ε) Εντός του οικοπέδου δεν υπάρχει διατηρητέο κτίσμα.
στ) Εντός του οικοπέδου δεν διέρχονται εναέριες γραμμές μεταφοράς υψηλής τάσης ΔΕΗ, αγωγός φυσικού αερίου, οδός προυφιστάμενη του 1923.
ζ) Το απεικονιζόμενο ακίνητο δεν υπάγεται στις διατάξεις του Ν. 1337/83 και δεν έχει υποχρέωση εισφοράς σε γη και χρήμα.
η) Σύμφωνα με τον Νόμο 2242/94 το ακίνητο δεν ευρίσκεται σε ζώνη αιγιαλού και παραλίας, ρέμα, βιότοπο και Δημόσιο κτήμα και αρχαιολογικό χώρο, ΖΟΕ.

ΜΥΤΙΛΗΝΗ ΟΚΤΩΒΡΙΟΣ 2021
-Ο δηλών μηχανικός-
ΜΙΧΑΗΛ Ε. ΠΑΠΑΔΟΠΟΥΛΟΣ
ΔΙΠΛ. ΠΟΛΙΤΙΚΟΣ ΜΗΧΑΝΙΚΟΣ
ΑΡΙΘ. ΜΗΤΡ. Τ.Ε.Ε. 139830 ΤΗΛ: 698 8929185
ΠΥΡΓΟΙ ΘΕΡΜΗΣ - ΜΥΤΙΛΗΝΗΣ
ΑΦΜ: 132075840 ΔΟΥ ΜΥΤΙΛΗΝΗΣ

ΑΠΟΣΠΑΣΜΑ ΧΑΡΤΗ Γ.Π.Σ ΜΥΤΙΛΗΝΗΣ – ΚΛ: 1:25000

ΙΔΙΟΚΤΗΣΙΑ ΘΑΛΑΣΣΙΝΟΥ ΕΙΡΗΝΗΣ & ΘΑΛΑΣΣΙΝΟΥ ΣΤΥΛΙΑΝΟΥ

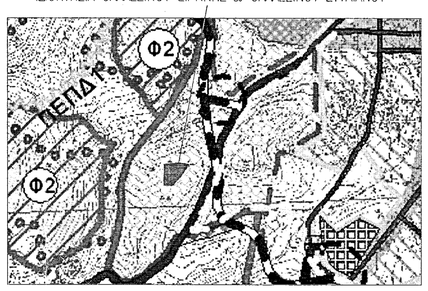

ΑΠΟΣΠΑΣΜΑ ΧΑΡΤΗ Γ.Π.Σ ΜΥΤΙΛΗΝΗΣ – ΚΛ: 1:5000

ΙΔΙΟΚΤΗΣΙΑ ΘΑΛΑΣΣΙΝΟΥ ΕΙΡΗΝΗΣ & ΘΑΛΑΣΣΙΝΟΥ ΣΤΥΛΙΑΝΟΥ

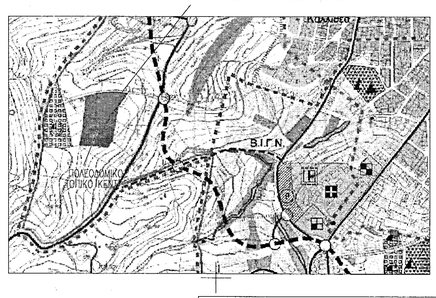

ΑΠΟΣΤΑΣΕΙΣ

Απόσταση από όριο πόλεως Μυτιλήνης: 350 μ.
Απόσταση από θάλασσα: 1260 μ.
Απόσταση από ασφαλτοστρωμένη οδό: 82 μ.

ΟΡΟΙ ΔΟΜΗΣΗΣ - ΑΡΤΙΟΤΗΤΑΣ

ΕΚΤΟΣ ΟΡΙΩΝ ΟΙΚΙΣΜΟΥ(Π.Δ. 24.05.1985-ΦΕΚ 270Δ/31.05.1985 & Ν.3212-ΦΕΚ 308Α'31.12.2003)
Γ.Π.Σ. ΜΥΤΙΛΗΝΗΣ - ΦΕΚ 328/30-07-2007
Ν.Ο.Κ. 9-4-2012 (ΥΠ ΑΡΙΘΜ. 4067/2012) ΑΡ. ΦΥΛΛΟΥ 79

Αρτιότητα κατά κανόνα : (για προσωπο σε κοινοχρηστο δρομο)
Εμβαδον = 4000τμ - Πρόσωπο 25,00μ
Η ρύθμιση του προηγούμενου εδαφίου που αφορά στο ελάχιστο πρόσωπο δεν ισχύει για την ανέγερση κτιρίων των Αρθ-2 και Αρθ-3, εφόσον εξυπηρετούνται από αγροτικούς ή δασικούς δρόμους."

(για προσωπο σε Διεθνεις , Εθνικες, Επαρχιακες Δημοτικες και Κοινοτικες οδους ως και σε εγκατελειμενα τμηματα τους και σε σιδηροδρομικες γραμμες)
Εμβαδον =4000.00τμ - Προσωπο 45.00μ Βαθος 50.00μ

Αρτιοτητα κατα παρεκκλιση : (χωρις προσωπο σε δρομο)
Εμβαδον =4000τμ (προ31.12.2003)
για προσωπο σε σε Διεθνεις , Εθνικες, Επαρχιακες Δημοτικες και Κοινοτικες οδους ως και σε εγκατελειμενα τμηματα τους και σε σιδηροδρομικες γραμμες)
α)Εμβαδον =2000τμ - Προσωπο =25,00μ - Βαθος =40.00μ (Προ 17.10.1978)
β)Εμβαδον =1200τμ - Προσωπο =20,00μ - Βαθος =35.00μ (Προ 12.09.1964)
γ)Εμβαδον =750τμ - Προσωπο =10,00μ - Βαθος =15.00μ (Προ 12.11.1962)
δ)(Εντος της ζωνης πολεων και οικισμων και προ 24.04.1977) Εμβαδον =2000τμ

Ελαχιστες Αποστασεις Κτιριων Απο Οριο
Κανονας 15μ
α,β,δ. παρεκκλιση 5.00μ
γ παρεκκλιση 2.50μ
ΕΛΑΧΙΣΤΕΣ ΑΠΟΣΤΑΣΕΙΣ ΚΤΙΡΙΩΝ ΑΠΟ ΔΑΣΙΚΗ ΕΚΤΑΣΗ :10μ
ΕΛΑΧΙΣΤΕΣ ΑΠΟΣΤΑΣΕΙΣ ΚΤΙΡΙΩΝ ΑΠΟ ΡΕΜΑ :10μ
ΕΛΑΧΙΣΤΕΣ ΑΠΟΣΤΑΣΕΙΣ ΚΤΙΡΙΩΝ ΑΠΟ ΕΠΑΡΧΙΑΚΗ ΟΔΟ: δευτερευον επαρχιακο δικτυο 15μ απο αξονα.

Συντελεστής Δόμησης : Σ.Δ. 0,20
Συντελεστής Κάλυψης : Σ.Κ. 10%
Ύψος Κτίσματος : διώροφο - 7,50μ και ισόγειο - 4,00μ
Αριθμός Ορόφων : 2

ΕΙΔΙΚΑ ΓΙΑ ΚΑΤΟΙΚΙΑ - ΤΟΥΡΙΣΤΙΚΗ ΚΑΤΟΙΚΙΑ
Συντελεστης Δομησης

Για Εσικοπ. < 4000,00μ2	max 200 τ.μ.
4000,00μ2< Εσικοπ.< 8000,00μ2	200 τ.μ. + (Εμβ.-4000)*0,02
Εσικοπ.>8000,00μ2	280 τ.μ. + (Εμβ.-8000)*0,01 max 400 τ.μ.

Πίνακας Συντεταγμένων των κορυφών του 1,2,3...28,29,30,1
Εμβαδόν τεμαχίου=4112.44 τ.μ. - Περίμετρος = 265.83 μ.

α/α	X	Y	ΑΠΟΣΤΑΣΕΙΣ
1	719681.01	4329985.04	----
2	719680.74	4329977.89	1 – 2: 7.15
3	719680.53	4329971.42	2 – 3: 6.47
4	719679.97	4329958.04	3 – 4: 13.39
5	719679.47	4329944.37	4 – 5: 13.68
6	719679.04	4329933.05	5 – 6: 11.33
7	719678.69	4329923.96	6 – 7: 9.09
8	719678.60	4329920.00	7 – 8: 3.97
9	719678.67	4329918.67	8 – 9: 1.33
10	719685.35	4329918.53	9 – 10: 6.68
11	719694.92	4329918.49	10 – 11: 9.58
12	719703.98	4329918.45	11 – 12: 9.05
13	719710.63	4329918.61	12 – 13: 6.66
14	719712.72	4329920.88	13 – 14: 3.09
15	719717.51	4329926.29	14 – 15: 7.23
16	719726.62	4329937.01	15 – 16: 14.07
17	719735.59	4329947.50	16 – 17: 13.80
18	719743.91	4329958.06	17 – 18: 13.45
19	719746.93	4329962.40	18 – 19: 5.29
20	719752.82	4329970.78	19 – 20: 10.24
21	719754.79	4329973.39	20 – 21: 3.26
22	719759.39	4329980.00	21 – 22: 8.05
23	719763.02	4329985.26	22 – 23: 6.39
24	719759.56	4329986.11	23 – 24: 3.56
25	719749.60	4329987.73	24 – 25: 10.09
26	719738.37	4329989.08	25 – 26: 11.31
27	719729.34	4329989.45	26 – 27: 9.04
28	719714.62	4329988.96	27 – 28: 14.73
29	719701.06	4329987.82	28 – 29: 13.61
30	719688.29	4329986.21	29 – 30: 12.87
1	719681.01	4329985.04	30 – 1: 7.38

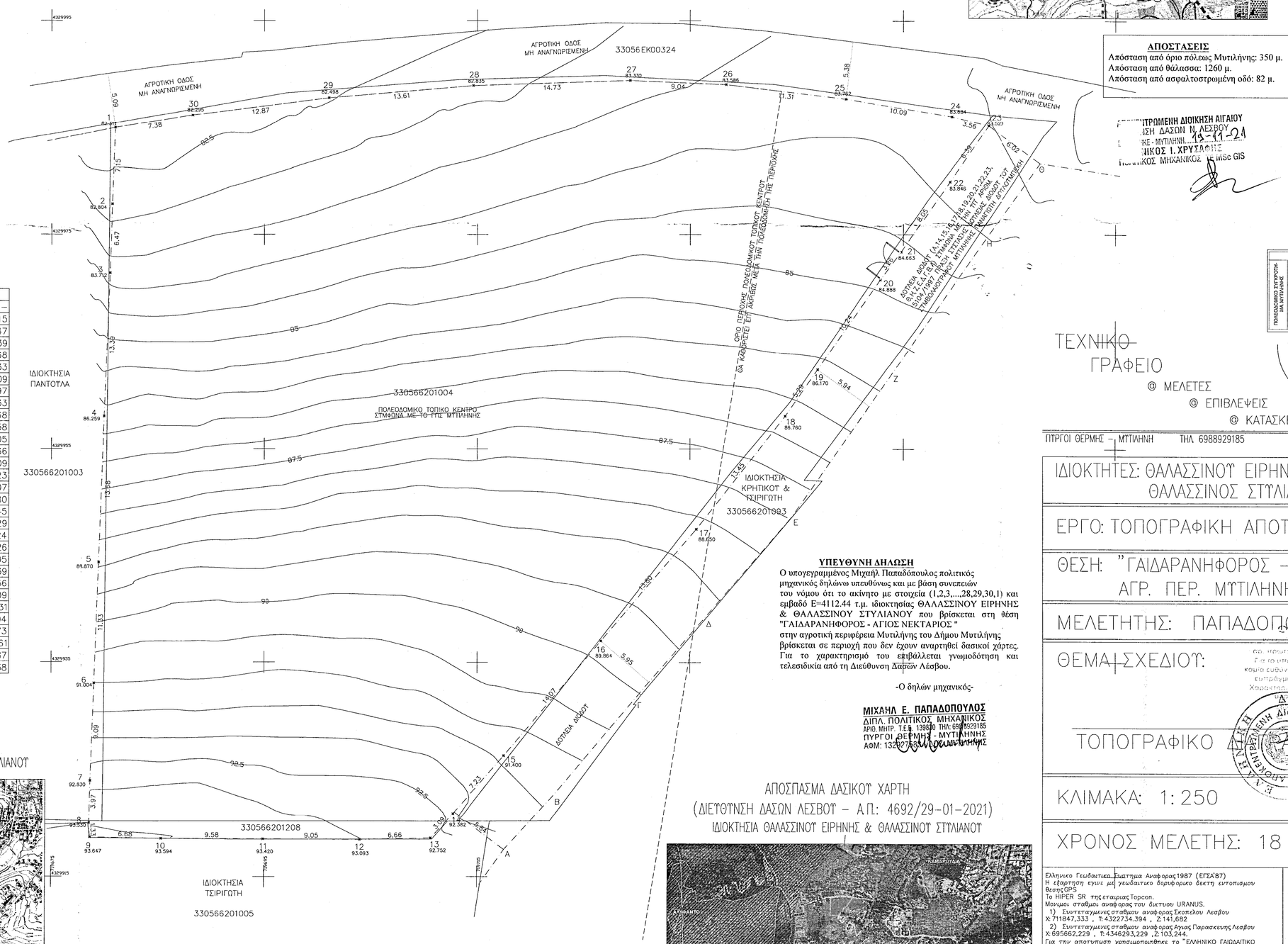

ΑΠΟΣΠΑΣΜΑ ΧΑΡΤΗ Γ.Τ.Σ

ΑΡ. ΦΥΛΛΟΥ 57431 – ΚΛ 1:5000

ΙΔΙΟΚΤΗΣΙΑ ΘΑΛΑΣΣΙΝΟΥ ΕΙΡΗΝΗΣ & ΘΑΛΑΣΣΙΝΟΥ ΣΤΥΛΙΑΝΟΥ



ΥΠΕΥΘΥΝΗ ΔΗΛΩΣΗ

Ο υπογεγραμμένος Μιχαήλ Παπαδόπουλος πολιτικός μηχανικός δηλώνω υπευθύνως και με βάση συνεπειών του νόμου ότι το ακίνητο με στοιχεία (1,2,3,...,28,29,30,1) και εμβαδό Ε=4112.44 τ.μ. ιδιοκτησίας ΘΑΛΑΣΣΙΝΟΥ ΕΙΡΗΝΗΣ & ΘΑΛΑΣΣΙΝΟΥ ΣΤΥΛΙΑΝΟΥ που βρίσκεται στη θέση "ΓΑΙΔΑΡΑΝΗΦΟΡΟΣ - ΑΓΙΟΣ ΝΕΚΤΑΡΙΟΣ " στην αγροτική περιφέρεια Μυτιλήνης του Δήμου Μυτιλήνης βρίσκεται σε περιοχή που δεν έχουν αναρτηθεί δασικοί χάρτες. Για το χαρακτηρισμό του επιβάλλεται γνωμοδότηση και τελεσιδικία από τη Διεύθυνση Δασών Λέσβου.

-Ο δηλών μηχανικός-

ΜΙΧΑΗΛ Ε. ΠΑΠΑΔΟΠΟΥΛΟΣ
ΔΙΠΛ. ΠΟΛΙΤΙΚΟΣ ΜΗΧΑΝΙΚΟΣ
ΑΡΙΘ. ΜΗΤΡ. Τ.Ε.Ε. 139830 ΤΗΛ: 698 8929185
ΠΥΡΓΟΙ ΘΕΡΜΗΣ - ΜΥΤΙΛΗΝΗΣ
ΑΦΜ: 132075840 ΔΟΥ ΜΥΤΙΛΗΝΗΣ

ΑΠΟΣΠΑΣΜΑ ΔΑΣΙΚΟΥ ΧΑΡΤΗ

(ΔΙΕΥΘΥΝΣΗ ΔΑΣΩΝ ΛΕΣΒΟΥ – Α.Π.: 4692/29-01-2021)

ΙΔΙΟΚΤΗΣΙΑ ΘΑΛΑΣΣΙΝΟΥ ΕΙΡΗΝΗΣ & ΘΑΛΑΣΣΙΝΟΥ ΣΤΥΛΙΑΝΟΥ



ΑΠΟΣΠΑΣΜΑΤΑ ΑΠΟ Γ.Π.Σ. ΜΥΤΙΛΗΝΗΣ

Α. ΟΙΚΙΣΤΙΚΟΙ ΥΠΟΔΟΧΕΙΣ – ΓΕΝΙΚΗ ΠΟΛΕΟΔΟΜΙΚΗ ΟΡΓΑΝΩΣΗ ΚΑΙ ΡΥΘΜΙΣΕΙΣ

Καθορίζονται προς πολεοδόμηση περιοχές ως οικιστικοί υποδοχείς, όπως φαίνονται στους χάρτες Π–3.1 και Π–2.1 σε κλίμακα 1:5000 και 1:25000 αντίστοιχα.

Α1. Πρόταση πολεοδομικής οργάνωσης νέων προς πολεοδόμηση περιοχών

– Οι περιοχές και οι οικισμοί στους οποίους προτείνονται νέες οικιστικές περιοχές (επεκτάσεις) παρουσιάζονται αναλυτικά στους παρακάτω πίνακες

Α.2 Πολεοδομική οργάνωση/αναβάθμιση θεσμοθετημένων οικιστικών υποδοχέων

1. Εκπόνηση πολεοδομικών μελετών

– Να εκπονηθεί μελέτη Αναθεώρησης–Επέκτασης του πολεοδομικού συγκροτήματος Πόλεως Μυτιλήνης σύμφωνα με το ν. 2508/1997 (Α' 124).

– Να εκπονηθούν οι πολεοδομικές μελέτες στους οικισμούς έτσι ώστε να εξασφαλισθούν οι αναγκαίοι κοινόχρηστοι και κοινωφελείς χώροι να καθορισθούν οι χρήσεις γης καθώς και οι γενικοί και ειδικοί όροι δόμησης (αρ. 19, ν. 2508/1997)

2. Στις προς πολεοδόμηση περιοχές καθορίζονται περιοχές όπου απαιτείται ειδική παρέμβαση με ανάλογους μηχανισμούς προς αναβάθμιση και αξιοποίηση αυτών:

– Τοπικό ρυμοτομικά σύμφωνα με τις εκάστοτε ισχύουσες διατάξεις με φορέα τον Ο.Ε.Κ. σε ιδιόκτητη έκταση,

εντασσόμενη στον νέο οικιστικό υποδοχέα της πόλης

Μυτιλήνης στην περιοχή του Αγ. Νεκτάριου (ΠΕΒ6).

Α.3. Γενικές χρήσεις γης και όροι δόμησης οικιστικών περιοχών

Στις προς πολεοδόμηση οικιστικές περιοχές καθορίζονται

1. Χρήσεις γης ως εξής

– Κύρια χρήση «Γενική Κατοικία» με το άρθρο 3 του π.δ. 23.2/6.3.1987 (ΦΕΚ 166 Δ').

– Πολεοδομικό κέντρο επιπέδου πόλης στις πολεοδομικές ενότητες ΠΕ Α2, ΠΕ Α3, ΠΕ Α4, ΠΕ Β2 και ΠΕ Β5 και πολεοδομικού τοπικού κέντρου στις ΠΕ Α1, ΠΕ Β6, ΠΕ Π, ΠΕ Γ2, ΠΕ Δ2, ΠΕ Δ3, ΠΕ Δ4, ΠΕ Δ5, ΠΕ Δ6, ΠΕ Ε1, ΠΕ Ε2, ΠΕ ΣΤ1, ΠΕ ΣΤ2, ΠΕ ΣΤ3, ΠΕ ΣΤ4 και ΠΕ Ζ1 όπως προσδιορίζονται από το άρθρο 4 του ως άνω π.δ/τος

– Δίκτυο κοινοχρήστων και κοινωφελών λειτουργιών (χώροι αθλητισμού, πρόνοιας, περίθαλψης εκπαίδευσης, πολιτιστικών λειτουργιών και αστικού πρασίνου).

– Στους χώρους αστικού πρασίνου καθορίζονται οι επιτρεπόμενες από το άρθρο 9 του π.δ. 23.2/6.3.1987 (ΦΕΚ 166 Δ') χρήσεις

– Χρήσεις τουρισμού – αναψυχής όπως προσδιορίζονται από το άρθρο 8 του ως άνω π.δ/τος συμπεριλαμβανομένης και της χρήσης Εκπαίδευση.

Α.4. Όροι Δόμησης οικιστικών περιοχών

– Για τις περιοχές που προβλέπονται επεκτάσεις προς πολεοδόμηση ή τελούν υπό πολεοδόμηση, δεν ορίζεται με το παρόν ΓΠΣ συντελεστής δόμησης (Σ.Δ.). Αυτός θα ορίζεται από την αντίστοιχη πολεοδομική μελέτη σύμφωνα με το άρθρο 18 του ν. 2508/1997 (Α' 124).

– Για τις επεκτάσεις των οικιστικών περιοχών και μέχρι την πολεοδόμηση τους εφαρμόζεται το από 6/17.10.1978 π.δ. (Δ' 538) όπως τροποποιήθηκε από το 24/31.5.1985 π.δ. (Δ' 270) και ισχύει.

Ζ. Γενικές – Μεταβατικές Διατάξεις

Ζ1. Γενικές Διατάξεις

4. Στις περιοχές επεκτάσεων Σχεδίου Πόλεως ή Οικισμών μέχρι τη θεσμοθέτηση του Πολεοδομικού Σχεδίου θα ισχύουν οι χρήσεις του άρθρου 3 του π.δ/τος 23.2.1987 "«Γενική κατοικία» με όρους δόμησης του ισχύοντες αντίστοιχα για κάθε χρήση στο π.δ. της εκτός Σχεδίου Δόμησης όπως τροποποιήθηκε και ισχύει

ΠΙΝΑΚΑΣ 3Ια

	Έκταση εντός σχεδ. πόλεως (στρ.)	Οριοθετημένη έκταση (στρ.)		Προτεινόμενη επέκταση (στρ.)	Συνολική έκταση πολεοδομούμενων περιοχών (στρ.)
ΠΟΛΕΟΔΟΜΙΚΟ ΣΥΓΚΡΟΤΗΜΑ ΜΥΤΙΛΗΝΗΣ	3.098.755	ΠΕ Δ3 Τσιβάρας	101.251	ΠΕ Α1 Αγ. Κυριακή	52.035
				ΠΕ Β6 Αγ. Νεκτάριος	459.275
				ΠΕ Δ1 Ακλαδιού-Κουμιά	632.662
		ΠΕ Δ5 Βίγλα	x	ΠΕ Δ2 Βορειά-Ακρωτήρι	1.311.978
				ΠΕ Δ3 Τσιβάρας	259.293
				ΠΕ Δ5 Βίγλα	215.872
		Νεάπολη	181.067	Νεάπολη	178.637

6.490.845

ΠΑΠΑΔΟΠΟΥΛΟΣ ΜΙΧΑΗΛ
(ΠΟΛ. ΜΗΧΑΝΙΚΟΣ Α.Π.Θ.)

25/11/2021

ΤΕΧΝΙΚΟ ΓΡΑΦΕΙΟ
@ ΜΕΛΕΤΕΣ
@ ΕΠΙΒΛΕΨΕΙΣ
@ ΚΑΤΑΣΚΕΥΕΣ

ΠΥΡΓΟΙ ΘΕΡΜΗΣ – ΜΥΤΙΛΗΝΗ ΤΗΛ 6988929185

ΙΔΙΟΚΤΗΤΕΣ: ΘΑΛΑΣΣΙΝΟΥ ΕΙΡΗΝΗ (50%) & ΘΑΛΑΣΣΙΝΟΣ ΣΤΥΛΙΑΝΟΣ (50%)

ΕΡΓΟ: ΤΟΠΟΓΡΑΦΙΚΗ ΑΠΟΤΥΠΩΣΗ

ΘΕΣΗ: "ΓΑΙΔΑΡΑΝΗΦΟΡΟΣ – ΑΓΙΟΣ ΝΕΚΤΑΡΙΟΣ" – ΑΓΡ. ΠΕΡ. ΜΥΤΙΛΗΝΗΣ – ΔΗΜΟΣ ΜΥΤΙΛΗΝΗΣ

ΜΕΛΕΤΗΤΗΣ: ΠΑΠΑΔΟΠΟΥΛΟΣ ΜΙΧΑΗΛ

ΘΕΜΑ ΣΧΕΔΙΟΥ: | ΑΡΙΘΜΟΣ ΣΧΕΔΙΟΥ: Τ.Δ

ΤΟΠΟΓΡΑΦΙΚΟ ΔΙΑΓΡΑΜΜΑ

ΚΛΙΜΑΚΑ: 1:250

ΧΡΟΝΟΣ ΜΕΛΕΤΗΣ: 18 ΟΚΤΩΒΡΙΟΥ 2021

Ελληνικο Γεωδαιτικο Συστημα Αναφορας 1987 (ΕΓΣΑ'87)
Η εξαρτηση εγινε με γεωδαιτικο δορυφορικο δεκτη εντοπισμου Θεσης GPS
Το HiPER SR της εταιρειας Topcon.
Μονιμοι σταθμοι αναφορας του δικτυου URANUS.
1) Συντεταγμενες σταθμου αναφορας Σκοπελου Λεσβου
X: 711847,333 , Y: 4322734.394 , Z: 141,682
2) Συντεταγμενες σταθμου αναφορας Αγιας Παρασκευης Λεσβου
X: 895662,229 , Y: 4346293,229 , Z: 103,244.
Για την αποτυπωση χρησιμοποιηθηκε το "ΕΛΛΗΝΙΚΟ ΓΑΙΩΔΑΙΤΙΚΟ ΣΥΣΤΗΜΑ ΑΝΑΦΟΡΑΣ 1987" (ΕΓΣΑ 87) με τα παρακατω χαρακτηριστικα:
Ελλειψοειδες Αναφορας GRS 80 (a=6378137m , 1/f=298.257.222.101
Προβολη : Εγκαρσια Μερκατορικη.
Κεντρικος Μεσημβρινος λ=24° 00' 00" με Κ0=0,9996
Τετμημενη Κεντρικου Μεσημβρινου : +500.000
Γεωγραφικο Πλατος: 0° 00' 00"

ΣΦΡΑΓΙΔΑ– ΥΠΟΓΡΑΦΗ

ΜΙΧΑΗΛ Ε. ΠΑΠΑΔΟΠΟΥΛΟΣ
ΔΙΠΛ. ΠΟΛΙΤΙΚΟΣ ΜΗΧΑΝΙΚΟΣ
ΑΡΙΘ. ΜΗΤΡ. Τ.Ε.Ε. 139830 ΤΗΛ: 698 8929185
ΠΥΡΓΟΙ ΘΕΡΜΗΣ - ΜΥΤΙΛΗΝΗΣ
ΑΦΜ: 132075840 ΔΟΥ ΜΥΤΙΛΗΝΗΣ