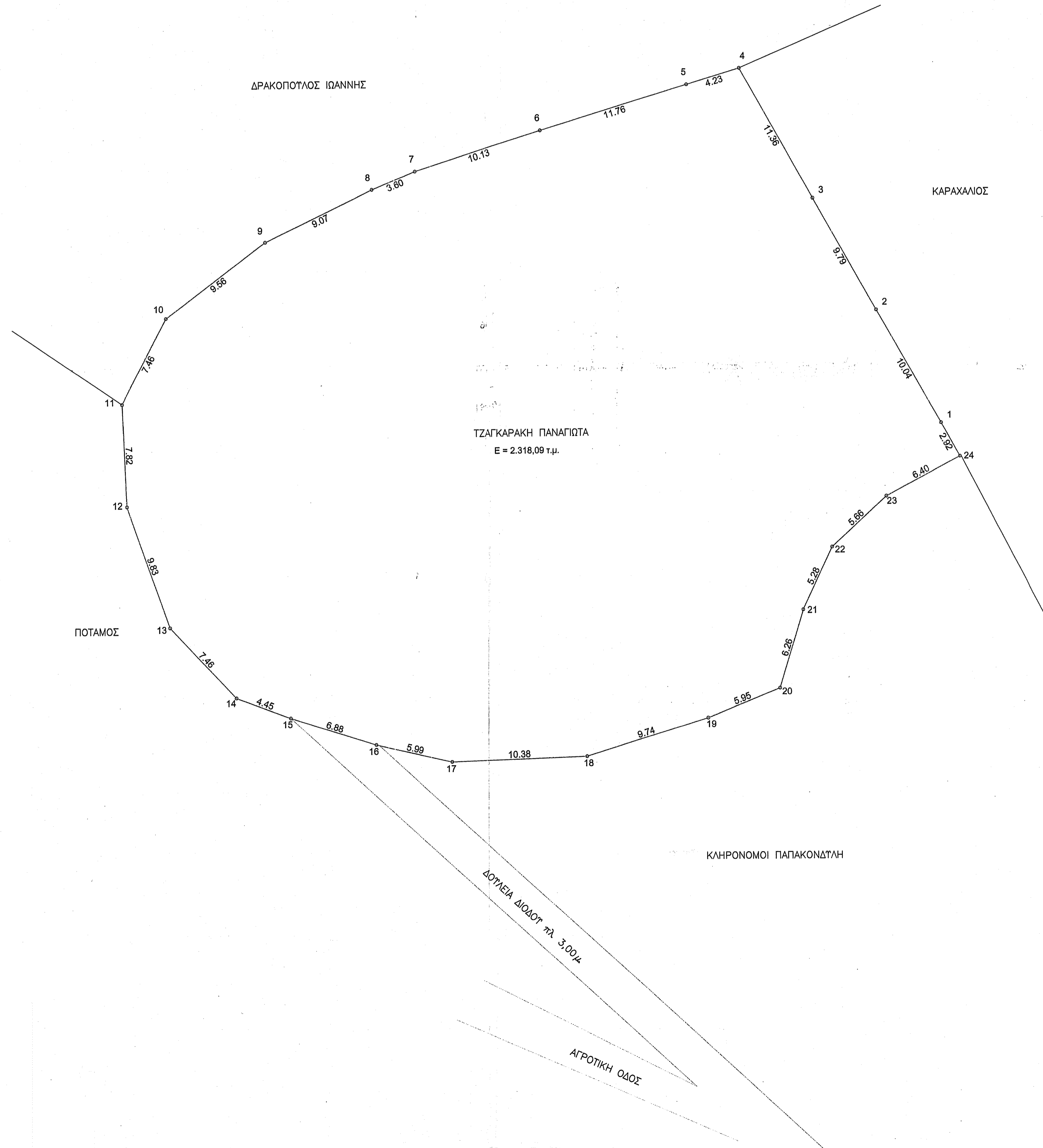





Απόσπασμα Google Earth:



Πίνακας Συντεταγμένων των κορυφών του (1,2,3,...23,24,1) σε ΕΓΣΑ '87
Εμβαδόν τετραγώνου = 2.318,09 τ.μ.

α/α	X	Y	Απόσταση
1	292182.46	4172278.19	---
2	292177.52	4172286.93	1 - 2: 10.04
3	292172.69	4172295.45	2 - 3: 9.79
4	292167.10	4172305.34	3 - 4: 11.36
5	292163.05	4172304.12	4 - 5: 4.23
6	292151.79	4172300.73	5 - 6: 11.76
7	292142.12	4172297.72	6 - 7: 10.13
8	292138.79	4172296.36	7 - 8: 3.60
9	292130.60	4172292.46	8 - 9: 9.07
10	292122.94	4172286.74	9 - 10: 9.56
11	292119.52	4172280.12	10 - 11: 7.46
12	292119.87	4172272.30	11 - 12: 7.82
13	292123.15	4172263.04	12 - 13: 9.83
14	292128.23	4172257.59	13 - 14: 7.46
15	292132.41	4172256.04	14 - 15: 4.45
16	292138.96	4172253.96	15 - 16: 6.88
17	292144.90	4172252.61	16 - 17: 5.99
18	292155.18	4172252.96	17 - 18: 10.38
19	292164.49	4172255.81	18 - 19: 9.74
20	292170.00	4172258.06	19 - 20: 5.95
21	292171.82	4172264.05	20 - 21: 6.26
22	292174.06	4172268.83	21 - 22: 5.28
23	292178.24	4172272.65	22 - 23: 5.66
24	292183.90	4172275.64	23 - 24: 6.40
1	292182.46	4172278.19	24 - 1: 2.92

ΜΕΘΟΔΟΛΟΓΙΑ ΕΞΑΡΤΗΣΗΣ
Η εξάρτηση από το Εθνικό Τριγωνομετρικό Δίκτυο ΕΓΣΑ '87 πραγματοποιήθηκε με σύστημα GPS PROMARK 3 (L1).

ΥΠΟΜΝΗΜΑ ΣΗΜΕΙΑΚΩΝ
ΣΥΜΒΟΛΩΝ και ΓΡΑΜΜΩΝ

- 1,2,... Χαρακτηρισμός Κορυφών οικ.
- a,b,...d Χαρακτηρισμός Κορυφών κτηρ.
- Γραμμή Δουλείας διόδου
- Γραμμή Χαμητόδρομου
- Αξονική γραμμή ορίων
- Όριο Απαλλοτρίωσης
- Συρματόπλεγμα
- Μανδράταχος
- ▨ Πλευρές Κτηρίου
- 1/Π Αριθμός οράφων/Πλάκα
- 1/Κ Αριθμός οράφων/Κεραμοσκεπή
- Δημοτική? Οδός? Χαρακτηρισμός
- Δασικά πολύγωνα

ΠΑΡΑΤΗΡΗΣΕΙΣ :

1. - Εγνε τοπογραφική αποτύπωση της υπάρχουσας κατάστασης.
Το γήπεδο ευρίσκεται, εκτός οικισμού, εντός αγροτικής περιοχής Κλαδέου, θέση "ΚΛΑΔΕΟ - ΓΕΦΥΡΙ", Δήμου Αρχαίας Ολυμπίας.

2. ΕΜΒΑΔΑ:

Ε(1-2-3-...-23-24-1)= 2.318,09 τ.μ.

3. ΔΗΛΩΣΗ ΙΔΙΟΚΤΗΤΗ N.4030 /2011

Δηλώνω πως τα όρια του γηπέδου μου με στοιχεία Ε(1-2-3-...-23-24-1) που υπέδειξα για την εκπόνηση του τοπογραφικού διαγράμματος είναι ακριβή και ορθά


Ο ΙΔΙΟΚΤΗΤΗΣ

4. ΔΟΜΗΣΗ:

ΑΔΟΜΗΤΟ

5. ΔΗΛΩΣΗ N.651/77 :


Ο κάτωθι Μηχανικός, δηλώνω υπεύθυνα ότι το εμφανόμενο αγροτεμάχιο με τα στοιχεία Ε(1-2-3-4-5-6-7-8-9-10-11-12-13-14-15-16-17-18-19-20-21-22-23-24-1)= 2.318,09 τ.μ. που βρίσκεται εντός της αγροτικής περιοχής Κλαδέου, θέση "ΚΛΑΔΕΟ - ΓΕΦΥΡΙ" του Δήμου Αρχαίας Ολυμπίας, της Περι.Ενοτ. Ηλείας, είναι εκτός οικισμού Μάγερτα, εκτός Γ.Π.Σ., εκτός Ζ.Ο.Ε., εκτός αναδασμού, εκτός ΒΙ.Ο.ΠΑ, απέχει από τη θάλασσα απόσταση άνω των 800 μέτρων, δεν διέρχονται από αυτό γραμμές υψηλής τάσης της Δ.Ε.Η. και αγωγός φυσικού αερίου, δεν υφίσταται σημείο υδροπληθίας και είναι ημιάραιο και μη εκδοδμήσιμο σύμφωνα με τις κείμενες πολεοδομικές διατάξεις που ισχύουν στη περιοχή. Δηλώνω υπεύθυνα ότι το παραπάνω αγροτεμάχιο δεν υπάγεται στην Αρ.Π.Κ.Α. του Ν.1337/83 περί Αρ.Π.Κ.Α. εσοφικής σε γη και χρήση.



6. ΔΗΛΩΣΗ N.1599/1986 (Α75) βάση της παρ.3 άρθρου 142 Ν.4483/2017, ΦΕΚ 107 Α/ 31-7-2017 ο υπογεγραμμένος Χρήστος Θεοδωρούπουλος Διπλ. Πολιτικός Μηχανικός

Δηλώνω ότι:

Το αγροτεμάχιο με τα στοιχεία 1,2,3,4,5,6,7,8,9,10,11,12,13,14,15,16,17,18,19,20,21,22,23,24,1 που βρίσκεται εντός αγροτικής περιοχής Τ.Κ. Κλαδέου, Δημοτικής Ενότητας Αρχαίας Ολυμπίας, Δήμου Αρχαίας Ολυμπίας, Περιφερειακής Ενότητας Ηλείας, Ιδιοκτησίας Τζαγκαράκη Παναγιώτα, είναι εκτός ανάρτησης, σύμφωνα με τους αναρτηθέντες Δασικούς χάρτες.



ΤΕΧΝΙΚΟ ΓΡΑΦΕΙΟ ΜΕΛΕΤΩΝ & ΚΑΤΑΣΚΕΥΩΝ
ΘΕΟΔΩΡΟΠΟΥΛΟΣ Γ. ΧΡΗΣΤΟΣ
ΖΑΚΥΝΘΟΥ 4, ΠΥΡΓΟΣ ΗΛΕΙΑΣ

Εργοδότης
ΤΖΑΓΚΚΑΡΑΚΗ ΠΑΝΑΓΙΩΤΑ

Θέση
**Εκτός Οικισμού Κλαδέου, θέση "ΚΛΑΔΕΟ - ΓΕΦΥΡΙ"
Δήμου Αρχαίας Ολυμπίας**

Μελετητής
**ΘΕΟΔΩΡΟΠΟΥΛΟΣ ΧΡΗΣΤΟΣ
ΔΙΠΛΩΜΑΤΟΥΧΟΣ ΠΟΛΙΤΙΚΟΣ ΜΗΧΑΝΙΚΟΣ**

Κλίμακα
1 : 200

Χρόνος Μελέτης
ΙΟΥΝΙΟΣ 2018

Θύρα
ΤΟΠΟΓΡΑΦΙΚΟ ΔΙΑΓΡΑΜΜΑ

Αριθ. Σχέδ.
T1

Υπογραφή

Το παρόν τοπογραφικό διάγραμμα ανήκει στο... 422... πρώτα χαρακτηρισμός του ασόφρου πύργου... ΖΖ... 1:200... Ο Δασάρχης

Παναγιώτης Λάττας
Δασολόγος με βαθμό Α'