ΦΩΤΟΓΡΑΦΙΚΗ ΤΕΚΜΗΡΙΩΣΗ ΛΗΨΗ 1

ΑΠΟΣΠΑΣΜΑ ΧΑΡΤΩΝ Γ.Υ.Σ., ΚΛ. 1:5.000
Φ.Χ. 6250_8, 6251_7, 6260_2, 6261_1

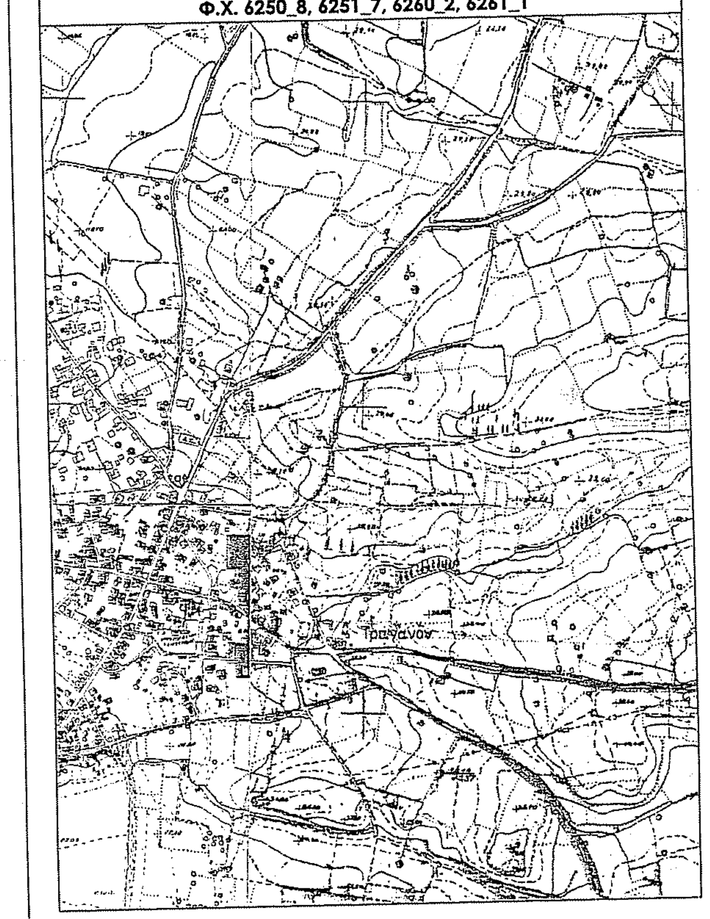

ΑΠΟΣΠΑΣΜΑ ΧΑΡΤΩΝ Γ.Υ.Σ., ΚΛ. 1:50.000
Φ.Χ. ΑΜΑΛΙΑΣ (032)

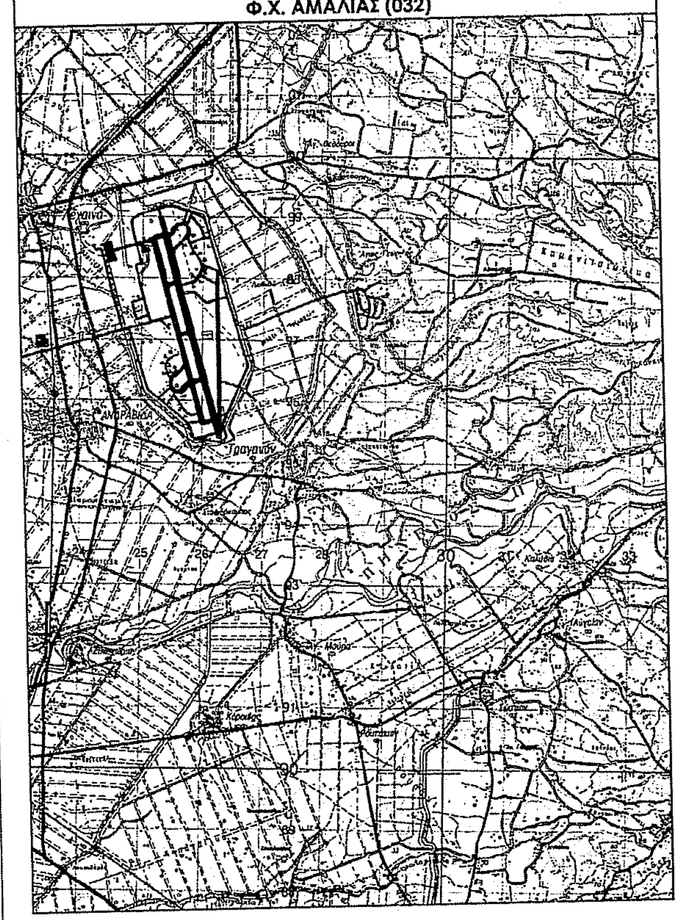

ΔΗΛΩΣΗ ΙΔΙΟΚΤΗΤΗ / ΕΧΟΝΤΟΣ ΝΟΜΙΜΟ ΔΙΚΑΙΩΜΑ (Ν. 4030/11)

Ο κάτωθι υπογεγραμμένος και έχων νόμιμο δικαίωμα χρήσης του χώρου, ... ως νόμιμος εκπρόσωπος της εταιρείας ..... δηλώνω ότι τα αρχικά και υλοποιημένα όρια του μισθωμένου χώρου, με στοιχεία "α-β-γ-δ-α" και εμβαδόν 625.00 τ.μ., που βρίσκεται πλησίον του οικισμού Τραγανού, στην Κοινότητα Τραγανού, Δ.Ε. Τραγανού, του Δήμου Πηνειού, Π.Ε. Ηλείας, Περιφέρειας Δυτικής Ελλάδας, υπεδείχθησαν από εμένα και ευθύνομαι για την ακρίβεια των δηλούμενων ορίων και για την ύπαρξη και την απία του νόμιμου δικαιώματός μου να ζητήσω την έκδοση έγκρισης εγκατάστασης του Σταθμού Βάσης κινητής τηλεφωνίας.

Ο ΔΗΛΩΝ

ΔΗΛΩΣΗ ΜΗΧΑΝΙΚΟΥ (Ν. 6511/77)

Δηλώνω σύμφωνα με το Νόμο για:

- το γήπεδο με στοιχεία "α-β-γ-δ-α" και εμβαδόν 625.00 τ.μ., που βρίσκεται πλησίον του οικισμού Τραγανού, στην Κοινότητα Τραγανού, Δ.Ε. Τραγανού, του Δήμου Πηνειού, Π.Ε. Ηλείας, Περιφέρειας Δυτικής Ελλάδας ότι:

1. είναι τμήμα ευρύτερης ιδιοκτησίας, είναι μη άρτιο και μη οικοδομήσιμο, επιτρέπεται ωστόσο η κατασκευή Σταθμών Βάσης ραδιοεπικοινωνίας και σε μη άρτια γήπεδα με ελάχιστο εμβαδόν 500.00 τ.μ. κατά τις ισχύουσες πολεοδομικές διατάξεις.
2. βρίσκεται εκτός σχεδίου, εκτός οικισμού "Τραγανό" (οικισμός προ του 1923, μη ορισθεισμένος), εντός Γ.Π.Σ. Αμαλιάδας Ν. Ηλείας (ΦΕΚ144/Δ/11-02-1982).
3. εντός αυτού δεν διέρχονται εναέρες γραμμές μεταφορός υψηλής τάσης της ΔΕΗ ή αγωγός φυσικού αερίου.
4. εντός αυτού ή σε απόσταση μικρότερη των 20 μ. από αυτό δεν διέρχεται ρέμα.
5. υπόκειται στις διατάξεις του Ν. 2308/1995 και βρίσκεται σε περιοχή όπου έχει λήξει η προθεσμία υποβολής δηλώσεων, συνεχίζεται, ωστόσο, η υποβολή εκπρόθεσμων δηλώσεων και δηλώσεων νέων δικαιωμάτων.

Ο ΜΗΧΑΝΙΚΟΣ

ΝΙΚΟΣ Γ. ΠΑΠΑΪΩΑΝΝΟΥ
ΤΟΠΟΓΡΑΦΟΣ ΜΗΧΑΝΙΚΟΣ Ε.Δ.Ε.
ΑΡ. ΜΗΤΡΩΟΥ Τ.Ε.Ε. 63069
ΑΜΑΖΟΝΩΝ 50 ΕΛΛΗΝΙΚΟ ΤΗΛ/FAX: 9649919
ΑΦΜ: 045972042 - ΔΟΥ ΑΡΓΥΡΟΣΠΟΛΗΣ

ΥΠΕΥΘΥΝΗ ΔΗΛΩΣΗ (Άρθρο 8, Ν. 1599/86)

Σε εφαρμογή των διατάξεων της Παρ. 6, Άρθρο 20, του Ν. 3889/10, όπως τροποποιήθηκε από την Παρ. 4, Άρθρο 142, του Ν. 4483/17 δηλώνω ότι το γεωτεμάχιο με στοιχεία "α-β-γ-δ-α" και εμβαδόν 625.00 τ.μ., που βρίσκεται πλησίον του οικισμού Τραγανού, στην Κοινότητα Τραγανού, Δ.Ε. Τραγανού, του Δήμου Πηνειού, Π.Ε. Ηλείας, Περιφέρειας Δυτικής Ελλάδας, σύμφωνα με την υπ' αριθ. 319830 απόφαση (ΦΕΚ 39/Δ/09-02-2018) για "Μερική κύρωση δασικού χάρτη του συνόλου της Περιφερειακής Ενότητας Ηλείας εκτός των προ Καποδιστριακών ΟΤΑ: Πύργου και Λεχαινών (Άρθρο 17, Ν. 3889/2010)"

- βρίσκεται σε τμήμα του δασικού χάρτη, το οποίο εξαιρέθηκε από την παρούσα ανάρτηση.

Ο ΜΗΧΑΝΙΚΟΣ

ΝΙΚΟΣ Γ. ΠΑΠΑΪΩΑΝΝΟΥ
ΤΟΠΟΓΡΑΦΟΣ ΜΗΧΑΝΙΚΟΣ Ε.Δ.Ε.
ΑΡ. ΜΗΤΡΩΟΥ Τ.Ε.Ε. 63069
ΑΜΑΖΟΝΩΝ 50 ΕΛΛΗΝΙΚΟ ΤΗΛ/FAX: 9649919
ΑΦΜ: 045972042 - ΔΟΥ ΑΡΓΥΡΟΣΠΟΛΗΣ

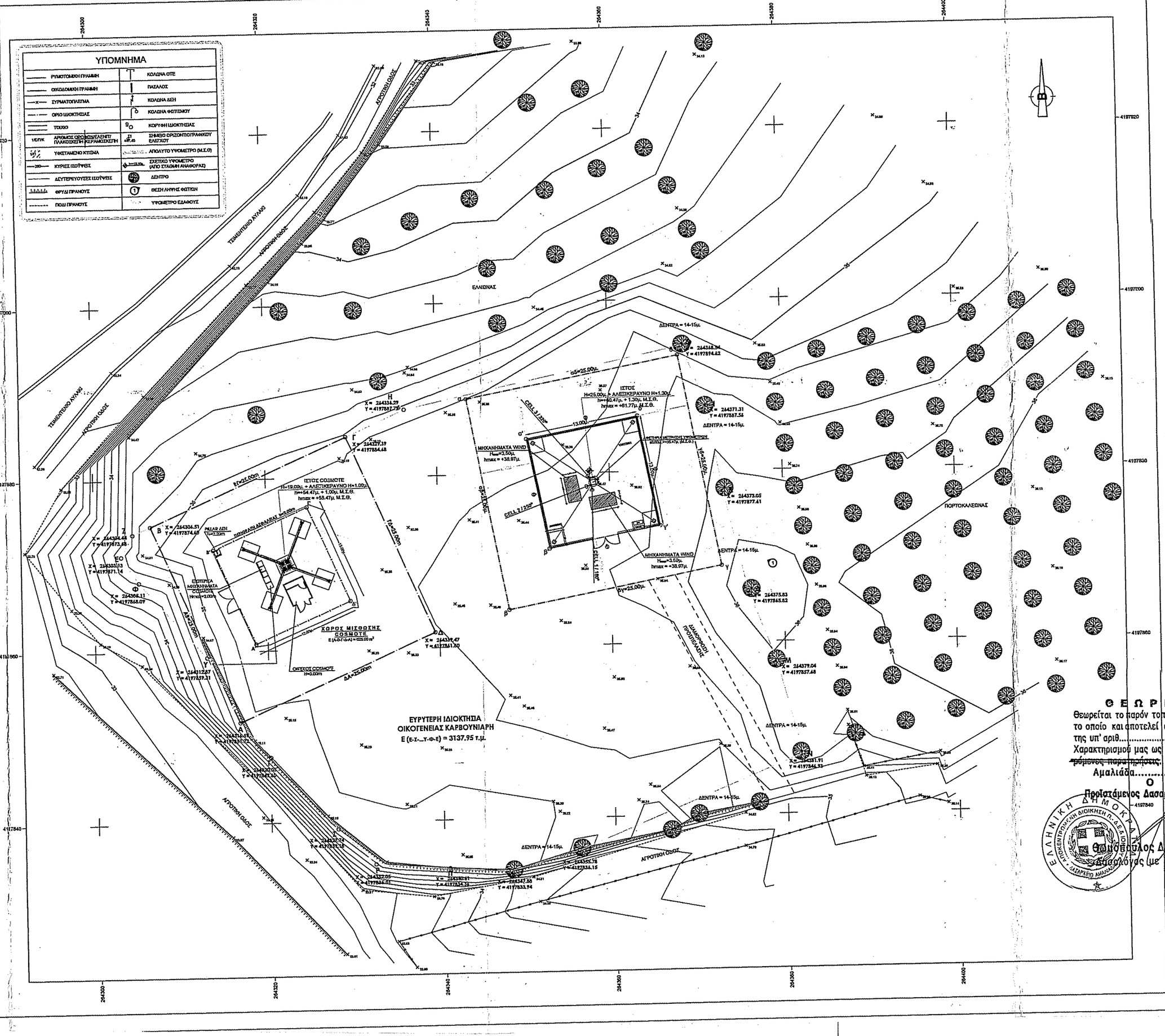

ΠΙΝΑΚΑΣ ΣΥΝΤΕΤΑΓΜΕΝΩΝ ΚΟΡΥΦΩΝ ΓΗΠΕΔΟΥ ΜΙΣΘΩΣΗΣ WIND (ΕΓΣΑ '87)

α/α	X	Y	Αποστάσεις
α	264343.524	4197888.794	—
β	264348.216	4197884.239	α - β: 25.00
γ	264372.771	4197888.931	β - γ: 25.00
δ	264368.079	4197893.488	γ - δ: 25.00
α	264343.524	4197888.794	δ - α: 25.00
	Ε = 625.00 τ.μ.		

ΠΙΝΑΚΑΣ ΣΥΝΤΕΤΑΓΜΕΝΩΝ ΚΟΡΥΦΩΝ ΧΩΡΟΥ ΕΓΚΑΤΑΣΤΑΣΗΣ WIND (ΕΓΣΑ '87)

α/α	X	Y	Αποστάσεις
α'	264350.543	4197884.027	—
β'	264352.983	4197871.258	α' - β': 13.00
γ'	264365.752	4197873.698	β' - γ': 13.00
δ'	264363.312	4197888.487	γ' - δ': 13.00
α'	264350.543	4197884.027	δ' - α': 13.00
	Ε = 169.00 τ.μ.		

ΟΔΟΙΠΟΡΙΚΟ ΣΚΑΡΙΦΗΜΑ

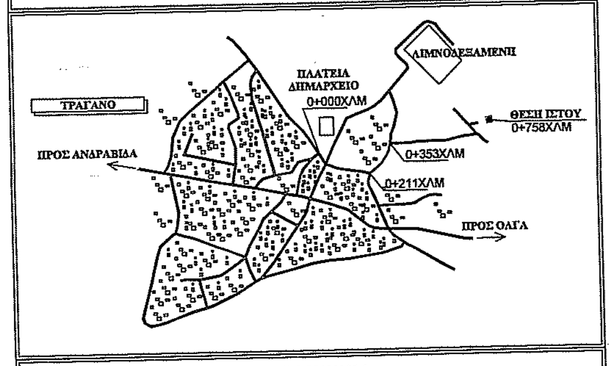

ΥΠΟΜΝΗΜΑ

ΟΡΟΙ ΔΟΜΗΣΗΣ ΚΕΡΑΙΩΝ

ΝΟΜΟΙ
N. 2075/92 (Φ.Ε.Κ. 129/Α/92)
N. 2145/93 (Φ.Ε.Κ. 88/Α/93)
N. 2857/00 (Φ.Ε.Κ. 273/Α/00)
N. 2801/00 (Φ.Ε.Κ. 46/Α/00)
N. 4313/14 (Φ.Ε.Κ. 261/Α/14)
N. 4674/20 (Φ.Ε.Κ. 53/Α/20)
N. 3431/06 (Φ.Ε.Κ. 13/Α/06)
N. 4053/12 (Φ.Ε.Κ. 44/Α/12)
N. 4070/12 (Φ.Ε.Κ. 82/Α/12)
N. 4146/13 (Φ.Ε.Κ. 90/Α/13)
N. 4635/19 (Φ.Ε.Κ. 167/Α/19)

ΕΓΚΥΚΛΙΟΙ
ΕΓΚ. 12/94
ΕΓΚ. 34/93
ΕΓΚ. 32342/93
ΕΓΚ. 1/13
ΕΙΤΡΦΟ ΥΠΕΚΑ ΑΡ. ΠΡ. 17098/03-05-2012

ΓΙΑ ΣΤΑΘΜΟΥΣ ΕΠΙ ΕΔΑΦΟΥΣ
1. Επιτρεπόμενη η κατασκευή Σ.Θ. και σε μη άρτια οικόπεδα με ελάχιστο εμβαδόν 500.00 τ.μ.
2. Μέγιστο εμβαδόν οικίσκου 35.00 τ.μ.
3. Μέγιστο ύψος οικίσκου 3.50 μ. (προσαύξηση +15% για κάθε φιλοξενούμενο και συνολική προσαύξηση <35%).
4. Πλάγιες αποστάσεις πυλώνα και οικίσκου 5.00 μ. από τα όρια του οικοπέδου.

ΠΑΡΑΔΟΧΕΣ-ΠΑΡΑΤΗΡΗΣΕΙΣ

1. Σύστημα συντεταγμένων ΕΓΣΑ '87.
2. Υψομετρική αφετηρία 0.00 από Μ.Σ.Θ.
3. Ισοδιάσταση 0.20 μ.
4. Η τοπογραφική απαιτήσεις έγινε με γεωδαιτικό σταθμό.
5. Οι διαστάσεις και τα εμβαδά υπολογίσθηκαν ανάλυτικά από τις συντεταγμένες των κορυφών.
6. Η εξάρτηση από το ΕΓΣΑ '87 πραγματοποιήθηκε με σύστημα GPS και κάνοντας χρήση του Ελληνικού Συστήματος Εντοπισμού - HEPOS.

ΓΕΩΓΡΑΦΙΚΕΣ ΣΥΝΤΕΤΑΓΜΕΝΕΣ ΘΕΣΗΣ Σ/Β

Τα φ.λ αναφέρονται στο ελλειψοειδές αναφορός GRS 80 του συστήματος ΕΓΣΑ '87
φ : 37° 53' 53"
λ : 21° 19' 12"

Τα φ.λ αναφέρονται στο ελλειψοειδές αναφορός HAYFORD του συστήματος ED50 ΕΛΛΑΣ
φ : 37° 54' 06"
λ : 21° 19' 20"

Τα φ.λ αναφέρονται στο ελλειψοειδές αναφορός παγκόσμιο 84 του συστήματος WGS '84
φ : 37° 54' 02"
λ : 21° 19' 18"

ΑΦΕΤΗΡΙΑ ΜΕΤΡΗΣΗΣ ΥΨΟΜΕΤΡΩΝ

± 0.00 = + 35.47 μ. (Μ.Σ.Θ.)

ΕΜΒΑΔΟΝ ΓΗΠΕΔΟΥ

Ε (α-β-γ-δ-α) = 625.00 τ.μ.

ΠΕΡΙΠΤΩΣΗ ΑΠΟ ΚΟΙΝΟΥ ΧΡΗΣΗ ΚΑΤΑΣΚΕΥΗΣ ΚΕΡΑΙΑΣ ΜΕ ΤΗΝ ΕΤΑΙΡΕΙΑ VODAFONE

ΕΡΓΟΔΟΤΗΣ: WIND — WIND ΕΛΛΑΣ ΤΗΛΕΠΙΚΟΙΝΩΝΙΕΣ ΜΟΝΟΠΡΟΣΩΠΗ Α.Ε.Β.Ε.

ΕΡΓΟ: ΕΓΚΑΤΑΣΤΑΣΗ ΣΤΑΘΜΟΥ ΚΙΝΗΤΗΣ ΤΗΛΕΦΩΝΙΑΣ 91290 ΤΡΑΓΑΝΟ CITY

ΘΕΣΗ: ΠΛΗΣΙΟΝ ΤΡΑΓΑΝΟΥ, Κ. ΤΡΑΓΑΝΟΥ, Δ.Ε. ΤΡΑΓΑΝΟΥ Δ. ΠΗΝΕΙΟΥ, Π.Ε. ΗΛΕΙΑΣ, ΠΕΡΙΦ. ΔΥΤΙΚΗΣ ΕΛΛΑΔΑΣ

ΜΕΛΕΤΗΤΗΣ: SUNED
ΒΙΩΣΙΜΗ ΑΝΑΠΤΥΞΗ ΔΙΚΤΥΩΝ - ΤΗΛΕΠΙΚΟΙΝΩΝΙΩΝ
(ΦΕΡΟΜΕΝΟΣ ΙΔΙΟΚΤΗΤΗΣ: ΚΑΡΒΟΥΝΙΑΡΗΣ ΣΟΦΟΚΛΗΣ)

ΘΕΜΑ ΣΧΕΔΙΟΥ: ΤΟΠΟΓΡΑΦΙΚΟ ΔΙΑΓΡΑΜΜΑ

ΑΡΙΘΜΟΣ ΣΧΕΔΙΟΥ: D001

ΚΩΔΙΚΟΣ ΕΡΓΟΥ: 91290

ΚΛΙΜΑΚΑ: 1:200

ΧΡΟΝΟΣ ΜΕΛΕΤΗΣ: ΟΚΤΩΒΡΙΟΣ 2020

ΚΩΔΙΚΟΣ ΕΕΤΕ:

ΥΠΟΓΡΑΦΗ-ΣΦΡΑΓΙΔΑ: ΝΙΚΟΣ Γ. ΠΑΠΑΪΩΑΝΝΟΥ ΤΟΠΟΓΡΑΦΟΣ ΜΗΧΑΝΙΚΟΣ Ε.Δ.Ε. ΑΡ. ΜΗΤΡΩΟΥ Τ.Ε.Ε. 63069 ΑΜΑΖΟΝΩΝ 50 ΕΛΛΗΝΙΚΟ ΤΗΛ/FAX: 9649919 ΑΦΜ: 045972042 - ΔΟΥ ΑΡΓΥΡΟΣΠΟΛΗΣ

ΘΕΩΡΗΘΗΚΕ

Α/Α	ΑΝΑΘΕΩΡΗΣΕΙΣ	ΗΜ/ΝΙΑ	ΣΧΕΔΙΑΣΗ	ΕΓΚΡΙΣΗ

Θ Ε Ω Ρ Η Σ Η

Θεωρείται το παρόν τοπογραφικό διάγραμμα το οποίο και αποτελεί αναπόσπαστο τμήμα της υπ' αριθ. 24147 πράξης Χαρακτηρισμού μας ως έχει ~~ή με τις αναφερόμενος παρατηρήσεις~~.

Αμαλιάδα 14-2-2022

Ο Προϊστάμενος Δασαρχείου Αμαλιάδας

Θωμοπούλος Διονύσιος Δασολόγος με βαθμό Α'