ΑΠΟΣΠΑΣΜΑ ΑΠΟ ΕΚΧΑ Α.Ε.
ΦΕΚ 316 - 08/02/2018 - ΚΥΡΩΣΗ ΤΩΝ ΔΑΣΙΚΩΝ ΧΑΡΤΩΝ ΜΕΣΣΗΝΙΑΣ

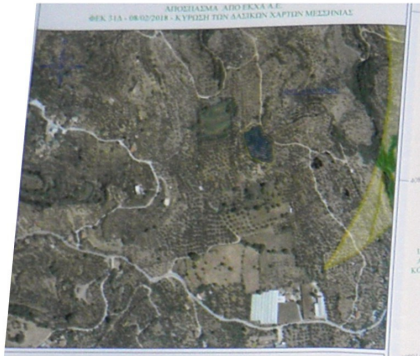

ΕΜΒΑΔΟΜΕΤΡΗΣΗ ΓΕΩΤΕΜΑΧΙΟΥ

Με τη βοήθεια
των ορθογωνίων συντεταγμένων
των κορυφών του σε (ΕΓΣΑ '87)

ΣΗΜΕΙΟ	X	Y	ΜΗΚΟΣ
1	338089.60	4089130.99	
2	338082.19	4089134.55	8.22
3	338075.04	4089142.03	10.35
4	338067.39	4089148.67	10.13
5	338063.58	4089156.06	8.31
6	338057.12	4089170.22	15.56
7	338053.92	4089173.54	4.61
8	338048.45	4089167.88	7.87
9	338039.63	4089169.02	8.89
10	338035.52	4089162.72	7.52
11	338035.49	4089162.15	0.57
12	338035.35	4089158.99	3.17
13	338028.13	4089156.22	7.73
14	338026.02	4089156.32	2.11
15	338021.74	4089156.52	4.29
16	338022.57	4089148.73	7.83
17	338023.02	4089144.45	4.31
18	338025.97	4089135.95	9.00
19	338029.25	4089129.21	7.50
20	338031.23	4089121.11	8.34
21	338038.70	4089104.36	18.34
22	338044.57	4089095.50	10.63
23	338072.06	4089082.76	30.30
24	338075.75	4089084.03	3.90
25	338079.48	4089082.54	4.02
26	338081.20	4089080.12	2.97
27	338087.94	4089082.46	7.13
28	338091.78	4089083.22	3.91
29	338092.33	4089084.50	1.39
30	338091.31	4089094.93	10.48
31	338089.74	4089098.64	4.03
32	338089.60	4089110.69	12.05
33	338086.25	4089121.07	10.91
34	338086.64	4089123.87	2.83
35	338089.36	4089127.18	4.28
36	338088.92	4089129.06	1.93
1	338089.60	4089130.99	2.05

E = 3921.52 μ2

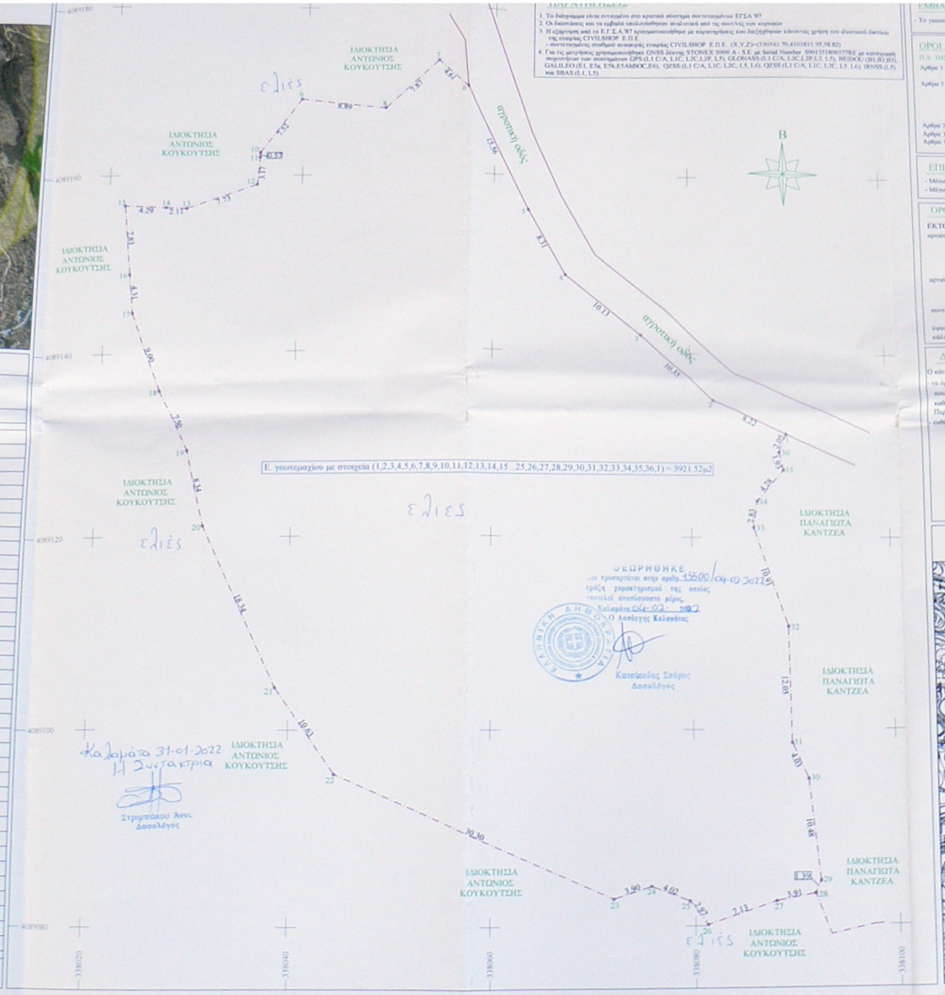

ΠΡΟΔΙΑΓΡΑΦΕΣ
1. Το διάγραμμα είναι συνταγμένο στο κρατικό σύστημα συντεταγμένων ΕΓΣΑ '87
2. Οι διαστάσεις και τα εμβαδά υπολογίσθηκαν αναλυτικά από τις συντεταγμένες των κορυφών
3. Η εξίσωση από το Ε.Γ.Σ.Α.'87 πραγματοποιήθηκε με συγκεντρώσεις και διεξήχθησαν κάποιες χρήση του ελαστικού δικτύου της εταιρείας CIVILSHOP Ε.Π.Ε.
- συντεταγμένες σταθμού αναφοράς εταιρείας CIVILSHOP Ε.Π.Ε. (X,Y,Z)=(350541.70,4101811.95,58.82)
4. Για τις μετρήσεις χρησιμοποιήθηκε GNSS δέκτης STONEX S900 A - S.E. με Serial Number: S90135180017782 με κατάγραφη συχνοτήτων των συστημάτων GPS (L1 C/A, L1C, L2C,L2P, L5), GLONASS (L1 C/A, L1C,L2P,L3, L5), BEIDOU (B1,B2,B3), GALILEO (E1, E5a, E5b,ESAIBOC,E6), QZSS (L1 C/A, L1C, L2C, L5, L6), QZSS (L1 C/A, L1C, L2C, L5, L6), IRNSS (L5) και SBAS (L1, L5).

ΕΜΒΑΔΟΝ ΓΕΩΤΕΜΑΧΙΟΥ

- Το γειτεμαχίου με στοιχεία (1,2,3,4,5,6,7,8,9,10,11,12,13,14,15 ...25,26,27,28,29,30,31,32,33,34,35,36,1) = 3921.52μ2.

ΟΡΟΙ ΔΟΜΗΣΗΣ (για χρήση κατοικίας)

Π.Δ ΤΗΣ 6/ 23-12-1987 (ΦΕΚ 709 τ.Δ')

Άρθρο 3 παρ 1. Άρτιο και οικοδομήσιμο θεωρείται το γήπεδο με όσους διαστάσεις και εμβαδόν είχαν κατά την 15-9-1982

Άρθρο 3 παρ 2. Κάθε θεωρούνται άρτια και οικοδομήσιμα τα γήπεδα ελαχίστου εμβαδού 800μ2. που δημιουργούνται μετά την διχοτόμηση του διατάγματος αυτού από μεγαλύτερες εκτάσεις για όσον αφορά(εκτός σε μόνιμους κοινόχρηστους χώρους) ή ιδιαίτερες αυτού ή κατοχύρωσης από τον σκοπού και δεν έχουν άλλη καταπολέμησης ένη ζώνη των 800μ.

Άρθρο 3 παρ. 3. Κάλυψη : 60%. Σοκάκια επιφάνεια ορόφων έως 200μ2.

Άρθρο 3 παρ 4 α) Μέγιστο ύψος των οικοδομών 7.50μ.

Άρθρο 3 παρ 4 β) Σε περίπτωση κατασκευής σκάφης , το ως άνω ύψος προσαυξάνεται κατά 1.50μ.

ΕΠΙΤΡΕΠΟΜΕΝΑ ΣΤΟΙΧΕΙΑ ΔΟΜΗΣΗΣ

- Μέγιστη Κάλυψη = 200.00μ2
- Μέγιστη Δόμηση = 200.00μ2

ΟΡΟΙ ΔΟΜΗΣΗΣ

ΕΚΤΟΣ ΟΡΙΩΝ ΟΙΚΙΣΜΟΥ (Π.Δ. 24.05.85 - ΦΕΚ 270 Δ/31.05.85 & ν.3112 - ΦΕΚ108Α-31.12.2003)

αρτιότητα κατά κυκλίου: (για κρύσσους σε κοινόχρηστο δρόμο)
Εμβαδόν = 4000τ.μ. - Πρόσοψη 25.00μ
(για κρύσσους σε Δημόσιες,Εθνικές,Επαρχιακές,Δημοτικές & Κοινοτικές οδούς ως και σε εγκεκριμένα τμήματα τους και σε σιδηροδρομικές γραμμές)
Εμβαδόν = 4000τ.μ. - Πρόσοψη 45.00μ. - Βάθος 50.00μ.

αρτιότητα κατά κυρίκυκλισης: (χωρίς κρύσσους σε κοινόχρηστο δρόμο)
Εμβαδόν = 4000τ.μ.
(ΟΡΟΙ ΔΟΜΗΣΗΣ ΓΙΑ ΚΑΤΟΙΚΙΑ)

συντελεστής δόμησης: (για γειτεμαχίου με εμβαδόν από 8000τ.μ και άνω)
δόμηση 2800 μ.π (Εμβ γειτεμαχίου - 8000) * 0.01
για κτίσματος 7.50μ. + 1.50μ. στεγης = (δυο ορόφους)
κάλυψης 10%

ΔΗΛΩΣΗ ΙΔΙΟΚΤΗΤΗ (Ν.4030/2011)

Ο κάτωθι υπογεγραμμένος Ενάγγελος Κουκούτσης δήλωνω ότι:

- το όρος του γειτεμαχίου με στοιχεία (1,2,3,4,5,6,7,8,9,10,11,12,13,14...26,27,28,29,30,31,32,33,34,35,36,1) και εμβαδόν 3921.52τ.μ που βρίσκεται στην θέση <<Κόσκο>>, ΕΚΤΟΣ του προ '23 σταδιακού οικισμού Δολιών και ΕΝΤΟΣ της ζώνης των 800μ. από το καθορισμένο κέντρο αυτού , της Τοπικής Κοινότητας Δολιών , του Δήμου Δυτικής Μάνης , Περ. Ενότ. Μεσσηνίας, ακολουθήσαν από εμένα και
- ενδιαφερόμενα για την αναζήτηση των διαπιστούσων αρθρων του γειτεμαχίου ανάλυς και για τους όμορους ιδιοκτήτες

Ο ΔΗΛΩΝ

ΔΗΛΩΣΗ ΜΗΧΑΝΙΚΟΥ (αρθρ. 8 του Ν.1599/1986)

Ο ΜΗΧΑΝΙΚΟΣ
ΣΩΤΗΡΙΟΣ ΠΕΡ. ΨΑΡΡΕΑΣ
ΠΤΥΧΙΟΥΧΟΣ ΠΟΛΙΤΙΚΟΣ ΜΗΧΑΝΙΚΟΣ Τ.Ε.
ΑΡΙΘΜΟΣ ΜΗΤΡΩΟΥ ΤΕΕ: 59108
ΘΑΡΩΝ 16 - Κ.Φ.Α.ΘΑΡΩΝΑ - 24 100
ΤΗΛΕΦΩΝΟ ΕΡΓΑΣΙΑΣ & ΚΙΝΗΤΟΥ
Α.Φ.Μ. 104...... ΔΟΥ ΚΑΛΑΜΑΤΑ

ΔΗΛΩΣΗ ΜΗΧΑΝΙΚΟΥ (Ν 651/77)

Ο ΜΗΧΑΝΙΚΟΣ
ΣΩΤΗΡΙΟΣ ΠΕΡ. ΨΑΡΡΕΑΣ
ΠΤΥΧΙΟΥΧΟΣ ΠΟΛΙΤΙΚΟΣ ΜΗΧΑΝΙΚΟΣ Τ.Ε.
ΑΡΙΘΜΟΣ ΜΗΤΡΩΟΥ ΤΕΕ: 59108
ΘΑΡΩΝ 16 - Κ.Φ.Α.ΘΑΡΩΝΑ - 24 100
ΤΗΛΕΦΩΝΟ ΕΡΓΑΣΙΑΣ & ΚΙΝΗΤΟΥ
Α.Φ.Μ. 104...... ΔΟΥ ΚΑΛΑΜΑΤΑ

ΑΠΟΣΠΑΣΜΑ ΦΥΛΛΟΥ ΧΑΡΤΗ Γ.Υ.Σ. (7259/6) - ΚΑΛΑΜΑΚΑΣ 1:5000

θέση ιδιοκτησίας

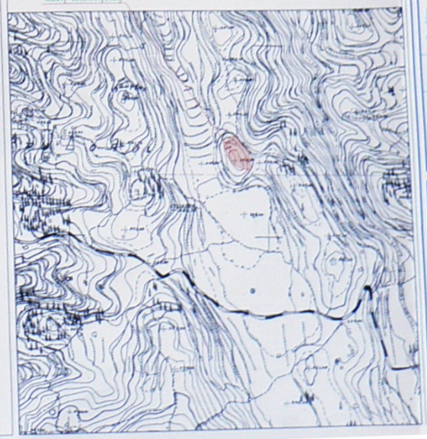

ΤΕΧΝΙΚΟ ΓΡΑΦΕΙΟ

ΣΩΤΗΡΙΟΣ ΠΕΡ. ΨΑΡΡΕΑΣ

Ενδιαφερόμενος	ΕΥΑΓΓΕΛΟΣ ΚΟΥΚΟΥΤΣΗΣ ΤΟΥ ΑΝΤΩΝΙΟΥ
Είδος	ΑΠΟΤΥΠΩΣΗ ΓΕΩΤΕΜΑΧΙΟΥ
Θέση	ΘΕΣΗ "ΚΟΣΚΟ" ΕΚΤΟΣ ΤΩΝ ΟΡΙΩΝ ΤΟΥ ΠΡΟ '23 ΣΤΑΣΙΜΟΥ ΟΙΚΙΣΜΟΥ ΜΟΛΩΝ ΚΑΙ ΕΝΤΟΣ ΖΩΝΗΣ 800μ. ΑΠΟ ΤΟ ΚΑΘΟΡΙΣΜΕΝΟ ΚΕΝΤΡΟ ΑΥΤΟΥ ΤΟΠ. ΚΟΙΝ. ΜΟΛΩΝ - ΔΗΜ. ΕΝΟΤ. ΑΒΙΑΣ - ΔΗΜΟΣ ΔΥΤΙΚΗΣ ΜΑΝΗΣ
Μελετητής	ΣΩΤΗΡΙΟΣ ΠΕΡ. ΨΑΡΡΕΑΣ ΠΤΥΧ. ΠΟΛΙΤΙΚΟΣ ΜΗΧΑΝΙΚΟΣ Τ.Ε.
Θέμα	ΤΟΠΟΓΡΑΦΙΚΟ ΔΙΑΓΡΑΜΜΑ
Κλίμακα	1 : 200
Αριθμός Σχεδίου	Τ1
Ημερομηνία	ΙΟΥΝΙΟΣ 2018

ΣΩΤΗΡΙΟΣ ΠΕΡ. ΨΑΡΡΕΑΣ
ΠΤΥΧΙΟΥΧΟΣ ΠΟΛΙΤΙΚΟΣ ΜΗΧΑΝΙΚΟΣ Τ.Ε.
ΑΡΙΘΜΟΣ ΜΗΤΡΩΟΥ ΤΕΕ: 59108
ΘΑΡΩΝ 16 - Κ.Φ.Α.ΘΑΡΩΝΑ - 24 100
ΤΗΛΕΦΩΝΟ ΕΡΓΑΣΙΑΣ & ΚΙΝΗΤΟΥ
Α.Φ.Μ. 104...... ΔΟΥ ΚΑΛΑΜΑΤΑ