ΠΙΝΑΚΕΣ ΣΥΝΤΕΤΑΓΜΕΝΩΝ ΚΑΙ ΠΛΕΥΡΩΝ

ΕΛΛΗΝΙΚΟ ΣΥΣΤΗΜΑ ΑΝΑΦΟΡΑΣ ΟΜΒΙΑΣ (Α,Β,Γ,Δ,Ε,Ζ,Η,Θ,Ι,Κ,Λ,Μ,Ν,Ξ,Ο,Π,Α)

Εμβαδόν: 1079,27 τ.μ.

ΣΗΜΕΙΑ	ΣΥΝΤΕΤΑΓΜΕΝΕΣ Χ	ΣΥΝΤΕΤΑΓΜΕΝΕΣ Υ
Α	4098781,338	4000388,138
Β	4098782,690	4000401,212
Γ	4098797,045	4000401,212
Δ	4098798,289	4000401,016
Ε	4098800,328	4000389,675
Ζ	4098798,358	4000384,032
Η	4098796,509	4000383,978
Θ	4098794,317	4000383,395
Ι	4098805,173	4000382,491
Κ	4098804,037	4000368,491
Λ	4098798,800	4000368,032
Μ	4098788,870	4000368,735
Ν	4098768,870	4000367,064
Ξ	4098768,234	4000383,470
Ο	4098770,819	4000373,879
Π	4098775,338	4000380,686
Α	4098784,403	4000387,532

ΣΗΜΕΙΑ	ΠΛΕΥΡΕΣ	ΜΗΚΗ
Α	Α-Β	8,70
Β	Β-Γ	14,40
Γ	Γ-Δ	1,49
Δ	Δ-Ε	3,92
Ε	Ε-Ζ	5,69
Ζ	Ζ-Η	4,08
Η	Η-Θ	6,66
Θ	Θ-Ι	15,42
Ι	Ι-Κ	13,97
Κ	Κ-Λ	6,10
Λ	Λ-Μ	32,73
Μ	Μ-Ν	3,68
Ν	Ν-Ξ	16,74
Ξ	Ξ-Ο	10,13
Ο	Ο-Π	19,06
Π	Π-Α	0,63

ΥΠΟΜΝΗΜΑ

ΕΜΒΑΔΟΝ

Οικόπεδο Ε (Α,Β,Γ,Δ,Ε,Ζ,Η,Θ,Ι,Κ,Λ,Μ,Ν,Ξ,Ο,Π,Α) = 1079,27 τ.μ.

ΠΑΡΑΤΗΡΗΣΕΙΣ

1. Οι συντεταγμένες που αναφέρονται στο Τοπογραφικό Διάγραμμα είναι στο Ελληνικό Γεωδαιτικό Σύστημα Αναφοράς 1987 (Ε.Γ.Σ.Α.'87).
   Προβολικό Σύστημα: Ο.Μ.Ερ.Α.
   Τύπος/είδος Κεντρικού Μεσημβρινού: +300000m.
   Κεντρικός Μεσημβρινός: λον=24°00'00" με Κσκ=0,9996
   Προβολή: Εγκάρσια Μερκατορική
   Ελλειψοειδές Αναφοράς: GRS 80
2. Η εξίσωση από το Ελληνικό Γεωδαιτικό Σύστημα Αναφοράς '87 (Ε.Γ.Σ.Α. '87) πραγματοποιήθηκε με παραμέτρους που διεξήχθησαν στις 17/02/2019 και από χρονικό διάστημα από 13:05 έως 13:15 κάνοντας χρήση του ΚΤΙΟΥ HEPOS. Έγινε χρήση γεωδαιτικού GPS δεκάδας συχνοτήτων (MAGGELAN PROMARK 500) με τη μέθοδο υπηρεσιών πραγματικού χρόνου (Real time services). Η επίλυση έγινε απο τον Σταθμό Αναφοράς (ΩΡΑΙ) του HEPOS.
3. Ο μετασχηματισμός που χρησιμοποιήθηκε από το σύστημα αναφοράς του HEPOS, ΧΤΚΕΟ' στο ΕΤΣΑ '87 είναι ο επίσημος μετασχηματισμός της ΚΤΗΜΑΤΟΛΟΓΙΟ Α.Ε.
4. Τα μεγέθη που αναφέρονται είναι ορθομετρικά, η ανωσιγή των αναγλύφων από γεωμετρικά σε ορθομετρικό έγινε με τη χρήση του μοντέλου γεωειδούς EGM96.
5. Το αρχείο που παιρνήθε από τις μετρήσεις του δέκτη είναι το RSMABAVE8.txt και το πλεκ αρχείο του περσι το RSMABAVE8.rw5
6. Για τις μετρήσεις χρησιμοποιήθηκε ο γεωδαιτικός σταθμός Leica TS06 με Serial Number 1311420 και ο GNSS δέκτης ProMark500 με Serial Number 20081 1028 με καταγραφη συχνοτήτων L1 και L2 του συστηματος GPS.
7. Οι διαστάσεις και το εμβαδόν υπολογισθήκαν αναλυτικά από τις συντεταγμένες των κορυφών.
8. Το πλήθος των δεκαδικών ψηφίων στις συντεταγμένες δεν υποδηλώνει την ακρίβειά τους, αλλά δίνεται ώστε να ελαχιστοποιηθεί τυχόν σφάλμα στρογγυλοποίησης στον υπολογισμό των εμβαδών.
10. Οι γραμμές αιγιαλού και παραλίας καθορίστηκαν συμφωνα με την υπ' αριθμ 1066149/4605/80010/18 απόφαση του Υπουργού Οικονομικών (ΦΕΚ 474/08.07.1998).
11. Ο μετασχηματισμός των συν/νων από ΗΑΤΤ σε ΕΓΣΑ'87 έγινε με πολυωνυμικό μετασχηματισμό χρησιμοποιώντας τα εξής τριγωνομετρικά σημεία: 178001 (Χύτρα), 178003(Μονή Κυθήρων),178004 (Σπήλιές) ,178007(Άγιοι Ανάργυροι).
12. Τίτλοι Ιδιοκτησίας:
    - Συμβόλαιο 2511/04.10.1980 αγοραπωλησίας αγρεπιμαγίου της Συμβολαιογράφου Κυθήρων Αγγελικής Αναστασίου Λιακάτου.

ΥΠΟΜΝΗΜΑ ΣΥΜΒΟΛΩΝ

κολώνα ΔΕΗ	κολώνα ΟΤΕ
γραμμή αρίων	συρματόπλεγμα
κανάλωμα	μονοπάτι/χωμ.
υφιστάμενο κτίριο	στηναγμένος χαμός
ΠΚ μονόροφο κατοικιστικό	ΔΠ διώροφο πλειοκατοικίας
ελιά	δέντρο
φοίνικας	θέση λήψης φωτογραφίας
ορθομετρικό ισόμετρο	

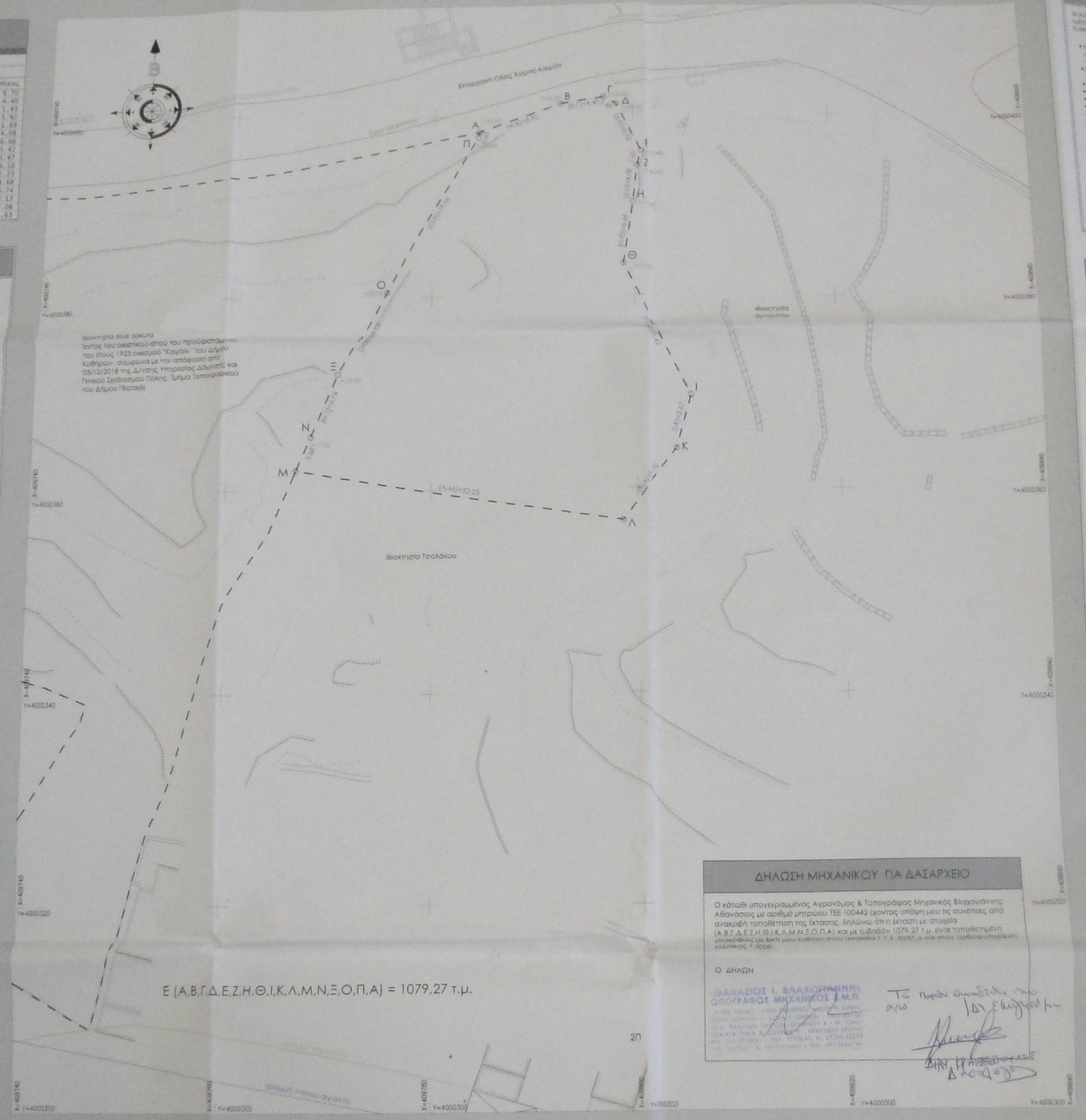

ΔΗΛΩΣΗ ΜΗΧΑΝΙΚΟΥ ΓΙΑ ΔΑΣΑΡΧΕΙΟ

Ο κάτωθι υπογεγραμμένος Αγρονόμος & Τοπογράφος Μηχανικός Βλαχογιάννης Αθανάσιος με αριθμό μητρώου ΤΕΕ 100442 έχοντας υπόψη μου τις συνέπειες από ανακρίβη τοποθέτηση της έκτασης δηλώνω ότη η έκταση με στοιχεία (Α,Β,Γ,Δ,Ε,Ζ,Η,Θ,Ι,Κ,Λ,Μ,Ν,Ξ,Ο,Π,Α) και με εμβαδόν 1079,27 τ.μ. είναι τοποθετημένη επακριβώς με βάση μου εκθεση στην τοπογραφικό (Γ.Υ.Σ. 8337_6 και στον ορθοφωτοχάρτη κλίμακας 1:5000.

Ο ΔΗΛΩΝ

ΒΛΑΧΟΓΙΑΝΝΗΣ Ι. ΑΘΑΝΑΣΙΟΣ
ΤΟΠΟΓΡΑΦΟΣ ΜΗΧΑΝΙΚΟΣ Ε.Μ.Π.

ΔΗΛΩΣΗ ΜΗΧΑΝΙΚΟΥ (Ν.3889/2010)

Ο κάτωθι υπογεγραμμένος Αγρονόμος & Τοπογράφος Μηχανικός Βλαχογιάννης Αθανάσιος με αριθμό μητρώου ΤΕΕ 100442, δηλώνω υπεύθυνα ότι το οικόπεδο με στοιχεία (Α,Β,Γ,Δ,Ε,Ζ,Η,Θ,Ι,Κ,Λ,Μ,Ν,Ξ,Ο,Π,Α) και με εμβαδόν 1079,27 τ.μ. βρίσκεται εντος ανάρτησης των δασικών χαρτών.

Ο ΔΗΛΩΝ

ΒΛΑΧΟΓΙΑΝΝΗΣ Ι. ΑΘΑΝΑΣΙΟΣ
ΤΟΠΟΓΡΑΦΟΣ ΜΗΧΑΝΙΚΟΣ Ε.Μ.Π.

ΟΡΟΙ ΔΟΜΗΣΗΣ

ΟΙΚΙΣΜΟΣ ΚΑΨΑΛΙ

Οικισμός πριν του '23 (Αυτοψία - μη θεσμοθετημένα όρια)
[επ' αριθμόν 1566/1/1969 Ισθεση καθορισμού ορίων]
Π.Δ. 02.03.1981 (ΦΕΚ 138 Δ/13.03.81)

Αρτιότητα κατά κανόνα:
1. εμβαδόν 2000 τ.μ. και πρόσωπο στο οφειλομενο κοινωχρηστου χωρου

Αρτιότητα κατά παρέκκλιση:
1. εμβαδόν 300 τ.μ. (Προϋφιστάμενα της 13.03.1981)
2. εμβαδόν 150 τ.μ. (Προϋφιστάμενα της 25.07.1979)
3. εμβαδόν ως έχουν (Προϋφιστάμενα της 02.07.1968).

Πρώην οικοδομικό σύστημα, των πτερύγων ή το συνεχές, ανεπίτρεπτο του επιφανούς απαν περιοχή του οικοπέδου.
Συντελεστής Κάλυψης: 60% για το σύστημα των πτερύγων η 70% για το συνεχές σύστημα.
Συντελεστής Δόμησης: 0,80 ισχύουν παρεκκλίσεις αναλογίας της χρήσης και του εμβαδού του οικοπέδου.
Μέγιστο Υψος: 7,50 μ. (+1,5 μ. στέγη)

ΕΓΚΡΙΣΕΙΣ
- Συμβούλιο Αρχιτεκτονικής.
- Ε.Φ.Α. Δ. Αττικής Πειραιώς & Νήσων.
- Εφορεία Νεωτέρων Μνημείων.
- Δασαρχείο.

ΔΗΛΩΣΗ ΙΔΙΟΚΤΗΤΗ

Ο/Η κάτωθι υπογεγραμμένος/η ..... κάτοικος ....

- τα όρια του οικοπέδου με στοιχεία (Α,Β,Γ,Δ,Ε,Ζ,Η,Θ,Ι,Κ,Λ,Μ,Ν,Ξ,Ο,Π,Α) και με εμβαδόν 1079,27 τ.μ. που βρίσκεται στον οικισμό Καψάλι, της Τοπικής Κοινότητας Κυθήρων, του Δήμου Κυθήρων, της Περιφέρειας Αττικής, οπισθήγησαν από εμένα και
- εμβάλονται για την ακρίβεια των δηλουμένων ορίων του ιτηθέου.

Ο/Η ΔΗΛΩΝ/ΟΥΣΑ

ΦΩΤΟΓΡΑΦΙΚΗ ΑΠΟΤΥΠΩΣΗ ΟΙΚΟΠΕΔΟΥ - ΟΡΘΟΦΩΤΟΧΑΡΤΗΣ ΑΠΟ DRONE

ΚΛΙΜΑΚΑ 1:1000

ΑΠΟΣΠΑΣΜΑ ΟΡΘΟΦΩΤΟΧΑΡΤΗ ΚΤΗΜΑΤΟΛΟΓΙΟΥ



ΚΛΙΜΑΚΑ 1:5000

ΑΠΟΣΠΑΣΜΑ ΤΟΠΟΓΡΑΦΙΚΟΥ ΔΙΑΓΡΑΜΜΑΤΟΣ Γ.Υ.Σ. 8337_6

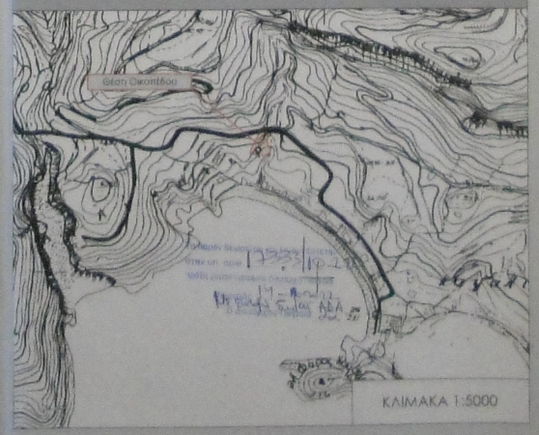

ΚΛΙΜΑΚΑ 1:5000

GEOTOPO

ΕΡΓΟ	ΤΟΠΟΓΡΑΦΙΚΗ ΑΠΟΤΥΠΩΣΗ ΟΙΚΟΠΕΔΟΥ ΕΝΤΟΣ ΟΙΚΙΣΜΟΥ ΠΡΟ ΤΟΥ 1923
ΙΔΙΟΚΤΗΤΗΣ	ΠΑΝΑΓΙΩΤΗΣ ΛΟΥΡΑΝΤΟΣ
ΘΕΣΗ	ΟΙΚΙΣΜΟΣ ΚΑΨΑΛΙ ΤΟΠΙΚΗ ΚΟΙΝΟΤΗΤΑ ΚΥΘΗΡΩΝ ΔΗΜΟΣ ΚΥΘΗΡΩΝ - ΠΕΡΙΦΕΡΕΙΑ ΑΤΤΙΚΗΣ
ΜΕΛΕΤΗΤΗΣ	ΑΘΑΝΑΣΙΟΣ ΒΛΑΧΟΓΙΑΝΝΗΣ ΤΟΠΟΓΡΑΦΟΣ ΜΗΧΑΝΙΚΟΣ Ε.Μ.Π.
ΑΡ. ΣΧΕΔΙΟΥ	ΘΕΜΑ ΣΧΕΔΙΟΥ
Τ1	ΤΟΠΟΓΡΑΦΙΚΟ ΔΙΑΓΡΑΜΜΑ
ΕΜΒΑΔΟΝ	1079,27 τ.μ.
ΚΛΙΜΑΚΑ	1:200
ΗΜΕΡΟΜΗΝΙΑ	13 ΙΑΝΟΥΑΡΙΟΥ 2020

Ο ΣΥΝΤΑΞΑΣ

ΒΛΑΧΟΓΙΑΝΝΗΣ Ι. ΑΘΑΝΑΣΙΟΣ
ΤΟΠΟΓΡΑΦΟΣ ΜΗΧΑΝΙΚΟΣ Ε.Μ.Π.