

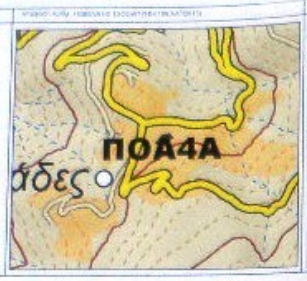

ΓΡΑΦΙΚΑΣ ΣΥΝΤΕΤΑΓΜΕΝΩΝ
ΟΙΚΟΠΕΔΟΥ
ΣΥΜΦΩΝΑ ΜΕ ΤΟ Ε.Γ.Σ.Α ΤΟΥ 87

1	X=670173.1919	Y=4160010.0669
2	X=679153.0986	Y=4160222.1404
3	X=679159.0112	Y=4160228.9987
4	X=679155.7885	Y=4160234.7306
5	X=679156.6384	Y=4160236.3073
6	X=679157.6953	Y=4160237.2372
7	X=679159.2667	Y=4160239.5099
8	X=679212.4926	Y=4160239.5192
9	X=679214.7174	Y=4160241.3124
10	X=679217.5368	Y=4160240.8490
11	X=679225.8654	Y=4160228.6626
12	X=679225.4075	Y=4160220.4500
13	X=679229.0251	Y=4160227.3140
14	X=679228.1624	Y=4160226.1289
15	X=679225.1276	Y=4160229.7619
16	X=679222.1516	Y=4160230.0697
17	X=679215.5259	Y=4160216.0277
18	X=679208.0340	Y=4160221.7657
19	X=679197.3550	Y=4160206.9032
20	X=679181.5161	Y=4160204.7580

ΜΑΡΙΑ ΑΝΤ. ΛΑΚΙΟΥ
ΔΙΠΛΩΜ. ΠΟΛΙΤΙΚΟΣ ΜΗΧΑΝΙΚΟΣ
ΠΑΝΕΠΙΣΤΗΜΙΟΥ ΘΡΗΣΚΕΙΑΣ
ΜΕΛΟΣ Τ.Ε.Ε. [redacted] ΑΓΙΟΥ ΚΩΣΤΗΚΟΥ
ΑΦΗ [redacted] ΑΓΙΟΥ ΚΩΣΤΗΚΟΥ
ΑΓ. ΚΩΣΤΗΚΟΣ ΙΚΑΡΙΑ ΣΙΣΑΜ ΤΗΛ: 6979445831

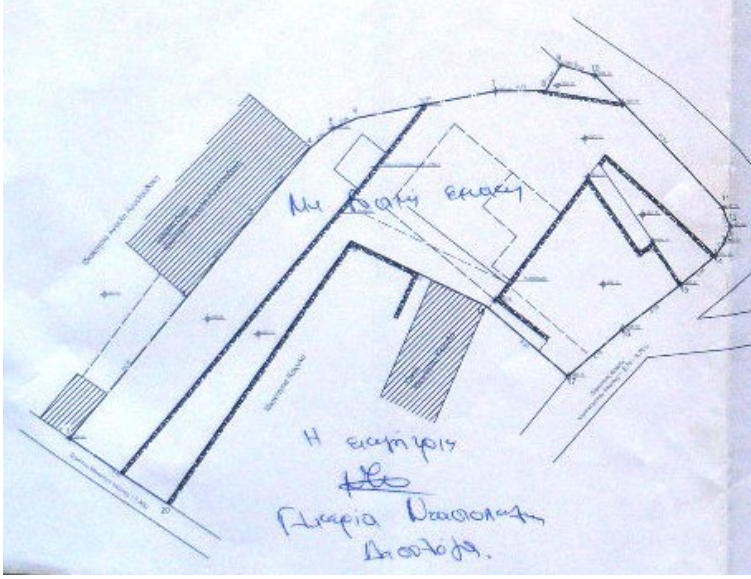

ΑΚΕΣΑΝΔΡΑ ΠΟΡΗ
ΔΑΣΟΠΟΝΟΣ

ΤΕΧΝΙΚΟ ΓΡΑΦΕΙΟ
ΜΕΛΕΤΩΝ -ΚΑΤΑΣΚΕΥΩΝ ΟΙΚΟΔΟΜΙΚΩΝ ΕΡΓΩΝ - ΤΟΠΟΓΡΑΦΙΚΩΝ

ΘΕΩΡΗΘΗΚΕ 5429

ΤΟΠΟΓΡΑΦΙΚΟ ΔΙΑΓΡΑΜΜΑ

Οικοπέδου (1,2,3...19,20,1)
ιδιοκτησίας Αγγελουδάκη Σοφίας
στην θέση Βουκαδές
Δημοτικής Ενότητας Ράχων
Δήμου Ικαρίας

και συνοδεύει το υπ' αρ.: .....
Έγγραφο μας. Η Υπηρεσία μας δεν φέρει ευθύνη στο τυχόν εκείνου ή Δικαίωση από τρίτους.
Ικαρία 9-2-2022
Η ΔΙΕΥΘΥΝΤΡΙΑ ΤΗΣ ΔΝΣΗΣ ΔΑΣΩΝ

Εοικ= 777,25μ² | ΚΛ:1/300

ΔΗΛΩΣΗ ΜΗΧΑΝΙΚΟΥ (Ν.651/1977)

Δηλώνω υπεύθυνα με το νόμο ότι το οικόπεδο με ιδιοκτησία (1,2,3...19,20,1) και εμβαδόν 777,25μ² που βρίσκεται στην περιοχή "Βουκαδές" της Δημοτικής Ενότητας Ράχων του Δήμου Ικαρίας ότι:
α) Είναι αυτό και εκείνο τμήμα αρχικού προϋπάρχον του έτους 1989(ΦΕΚ 596Δ) και μετά στην ανάγκη της δόμησης υπηρεσίας
β) Βρίσκεται εντός προαναφερόμενου τμήμα οικόπεδο συμφωνα με την πράξη του ΣΧΟΟΑΠ ΙΚΑΡΙΑΣ 980013 στους Γ.Π.Σ. και εκτός σχεδίου πόλης
γ) Δεν εμπίπτει στις διατάξεις του Ν. 1337/83 περί υποχρεώσεων νη και χρήσης
δ) Εντός αυτού δε διέρχονται ενέκρανα υπηρεσίες μεταφοράς ηλεκτρικής ισχύος της ΔΕΗ ή σωλήνες φυσικού αερίου
ε) Εντός αυτού και κατά μήκος του τροχιόδρομου του ου θέματος γεωτεμαχίου δεν υπάρχουν δίκτυα
στ) Εντός αυτού δε διέρχεται ρέμα
ζ) Η απόσταση από τη θαλασσα είναι > 1500,0 μέτρα
η) Δεν υφίσταται νόμιμη εκκρεμή κτίσεων δικαστικώς

Ο ΜΗΧΑΝΙΚΟΣ

ΔΗΛΩΣΗ ΙΔΙΟΚΤΗΤΗ (Ν.4030/2011)

Η κάτωθι υπογεγραμμένη Αγγελουδάκη Σοφία δηλώνω ότι
- το όρο του οικοπέδο με τα στοιχεία (1,2,3...19,20,1) και εμβαδόν 777,25μ² που βρίσκεται στην περιοχή "Βουκαδές" της Δημοτικής Ενότητας Ράχων του Δήμου Ικαρίας Π.Ε. Ικαρίας Περιφέρειας Βορείου Αιγαίου υποβλήθηκαν από εμένα
- ενδιαφέρει για την ανάληψη των δημοσιονομικών κρίσεων που χρειαζόμαστε και για τον υπολογισμό και τη κατά του δικαιώματός μου να ζητήσω την έκδοση τοπογραφικού διαγράμματος.

Ο ΔΗΛΩΝ

ΕΜΒΑΔΟΝ ΓΕΩΤΕΜΑΧΙΟΥ

Εμβ. (1,2,3...19,20,1) : 777,25μ²

ΠΑΡΑΤΗΡΗΣΕΙΣ:
1. Τα δάχρωμα είναι ενταγμένα στο κρατικό σύστημα συντεταγμένων ΕΓΣΑ 87
2. Οι διαστάσεις και τα εμβαδά υπολογιστικαν αναλυτικά από τις συνέχειες των κορυφών
3. Η εξάρτηση από το Ε.Γ.Σ.Α. 87 πραγματοποιήθηκε με παρεμβολής που διενεργήθηκε τον Μαΐο 2018 κάνοντας χρήση του Σταθμού Ανάφορας ΙΚΑΡ (Ικαρία) του Δικτύου Δικτύου GNSS Ο.Π.Α.Ν.Ο.Σ.-Ι.Τ.Κ. Σύνταξης TREE COMPANY CO. A.E.E.E. τα οποία είναι συντεταγμένα από το Ιστότοπο Διαχείρισης Δικτύου της Εφαρμογή Δ.Τ.Κ. του Ε.Κ.Π με συντεταγμένες (x,y,z) = (700523.3382 4184172.1513,39.1990).

ΟΣΥΝΤΑΞΑΣ	ΣΠΑΝΟΣ ΚΩΝΣΤΑΝΤΙΝΟΣ
ΗΜΕΡΟΜΗΝΙΑ : ΜΑΙΟΣ 2018	ΣΠΑΝΟΣ Ι. ΚΩΝΣΤΑΝΤΙΝΟΣ ΔΙΠΛ. ΑΡΧΙΤΕΚΤΩΝ ΜΗΧΑΝΙΚΟΣ E.N.S.A. de GRENOBLE ΜΕΛΟΣ Τ.Ε.Ε. ΕΥΔΗΛΟΣ ΙΚΑΡΙΑΣ Α.Φ.Μ.