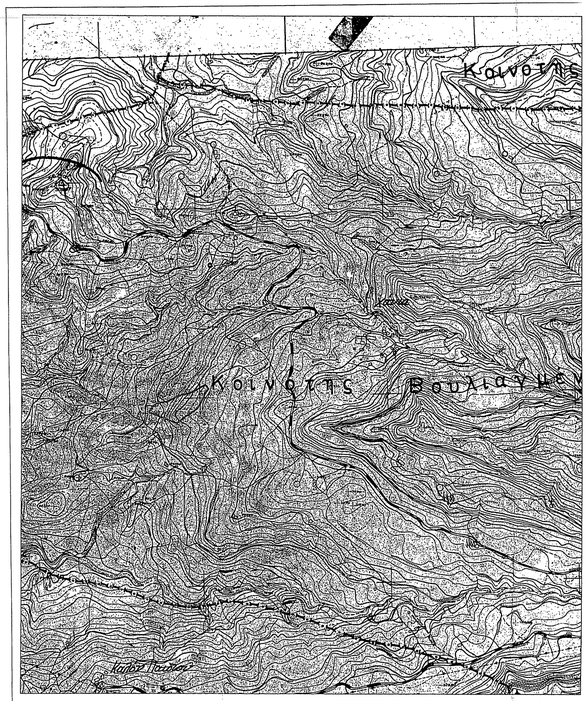

ΑΠΟΣΠΑΣΜΑ ΔΙΑΓΡΑΜΜΑΤΟΣ Γ.Υ.Σ. ΚΛ. 1/5000 (Φ.Χ ΓΟΥΜΕΡΟ 6263_6)

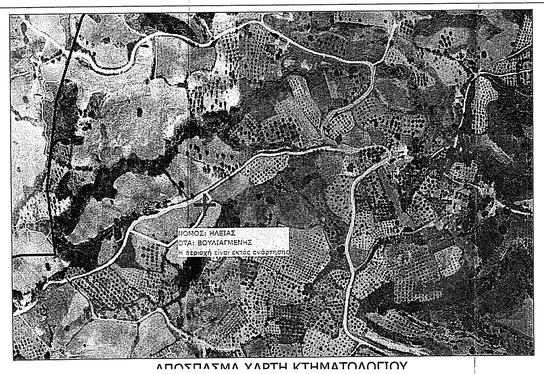

ΑΠΟΣΠΑΣΜΑ ΧΑΡΤΗ ΚΤΗΜΑΤΟΛΟΓΙΟΥ

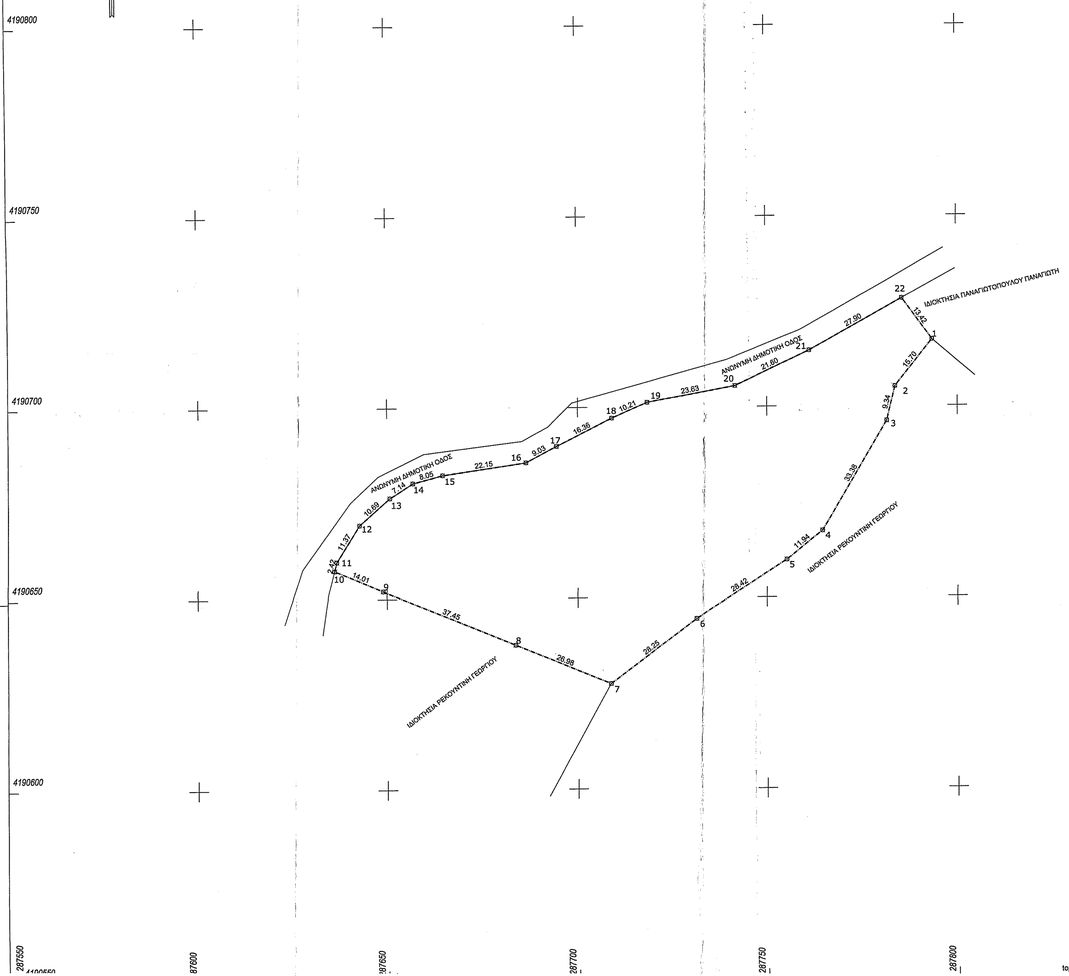

topolisp-v2/2015

ΥΠΕΥΘΥΝΗ ΔΗΛΩΣΗ ΜΗΧΑΝΙΚΟΥ Ν.651/77ΑΝ.1337/83

Δηλώνω ότι το απεικονιζόμενο Γεωτεμάχιο "1" με εμβαδό (1,2,3,4,5,...18,19,20,21,22,1) εμβαδου 7000,41τ.μ βρίσκεται στη θέση "Μπέη Λάζο" Τ.Κ.Βουλιαγμένης Δ.Ε.Πηγειάς - Δ.Ηλιδας ,είναι εντος ακτίνας 800μ. του σταδιου οικισμού "Γαβρακια" Βουλιαγμένης και είναι άρτια και οικοδομησιμα με την ισχυουσα της εκδοσης Τελεσίδικης Πράξης Χαρακτηρισμού περί μη δασικής εκτάσεως.
Το Γεωτεμάχιο "1" ως εκτός Σχεδίου δεν εμπίπτει στις διατάξεις του Ν.1337/83 περί εισφοράς σε γή και χρήμα.
Το Γεωτεμάχιο "1" βρίσκεται σε απόσταση μεγαλύτερη των 5.000μ. από τον αιγιαλό.

- Ο ΜΗΧΑΝΙΚΟΣ -

ΕΜΒΑΔΟΝ ΓΕΩΤΕΜΑΧΙΟΥ "1": Ε(1,2,3,4,5,...18,19,20,21,22,1) = 7000.41 τ.μ.

ΠΑΡΑΤΗΡΗΣΕΙΣ:
1.Το διάγραμμα είναι ενταγμένο στο κρατικό σύστημα συντεταγμένων ΕΓΣΑ'87
2.Οι διαστάσεις και το εμβαδόν υπολογίστηκαν αναλυτικά από τις συνιες των κορυφών
3.Η εξάρτηση από το ΕΓΣΑ'87 πραγματοποιήθηκε με σύστημα GPS και κάνοντας χρήση του Δικτύου GNSS METRICANET.

- Ο ΜΗΧΑΝΙΚΟΣ -

ΔΗΛΩΣΗ ΙΔΙΟΚΤΗΤΗ (Ν.4030/2011)
Ο κάτωθι υπογεγραμμένος Δημητρόπουλος Αθανάσιος δηλώνω ότι τα όρια του Γεωτεμαχίου "1"όπως περιγράφονται στο παρόν τοπογραφικό διάγραμμα που βλέκονται στη θέση "Μπέη Λάζο" -Γαβράκια Τ.Κ.Βουλιαγμένης Δ.Ε.Πηγείας Δ.Ηλιδος τα υπέβαλε εγώ και είναι αληθή.
- Ο Δηλών -

ΤΙΤΛΟΙ ΙΔΙΟΚΤΗΣΙΑΣ: ΔΕΝ ΜΑΣ ΔΙΑΤΕΘΗΚΑΝ.

Υ.Δ. της παρ.5 άρθρου 20 Ν.3889/2010 (τροπ. Ν.1599/1986 βάσει του ν.4483/17 ^άρθρο 142 παρ.4)
Ο υπογράφων πολιτικός μηχανικός Χρήστος Δ.Γεωργακόπουλος δηλώνω υπεύθυνα (κατ'άρθρο 8 Ν.1599/1986) ότι το απεικονιζόμενο Γεωτεμάχιο "1" εμπίπτει σε περιοχή εκτός ανάρτησης του Δασικού Χάρτη της Περιφερειακής Ενότητας Ηλειαζέντιος ακτίνας 800μ. οικισμού , όπως αυτός κυρώθηκε μερικώς με την υπ'αριθμ.31883/201.12.2017 απόφαση του Συντονιστή Αποκεντρωμένης Διοίκησης Πελοποννήσου - Δυτικής Ελλάδας και Ιονίου, δημοσιευθείσα στο ΦΕΚ 38/τ.Β.2.2018 και η βεβαίωση αυτή έχει ισχυτική ισχύ.

- Ο ΜΗΧΑΝΙΚΟΣ -

ΣΥΝΤΕΤΑΓΜΕΝΕΣ ΚΟΡΥΦΩΝ ΓΕΩΤΕΜΑΧΙΟΥ"1"

κορ.	πτομηνιά Χ (μ.)	τετμημένη Υ (μ.)	Μήκοσ (Μ) (μ.)
1	287793.412	4190717.363	1-2=15.70
2	287783.593	4190705.110	2-3=9.34
3	287781.382	4190696.039	3-4=33.38
4	287764.421	4190667.285	4-5=11.94
5	287755.182	4190659.716	5-6=28.42
6	287731.213	4190646.450	6-7=28.25
7	287708.571	4190627.559	7-8=26.98
8	287683.617	4190637.807	8-9=37.45
9	287648.978	4190652.032	9-10=14.01
10	287636.021	4190657.352	10-11=2.42
11	287636.515	4190659.694	11-12=11.37
12	287642.627	4190669.351	12-13=10.69
13	287650.667	4190676.398	13-14=7.14
14	287656.670	4190680.263	14-15=8.05
15	287664.447	4190682.337	15-16=22.15
16	287686.365	4190685.522	16-17=9.03
17	287694.357	4190689.728	17-18=16.36
18	287708.957	4190697.104	18-19=10.21
19	287718.283	4190701.267	19-20=23.63
20	287741.544	4190705.453	20-21=21.60
21	287761.089	4190714.652	21-22=27.90
22	287785.483	4190728.192	22-1=13.42
1	287793.412	4190717.363	

Εμβαδόν	Μήκος περιμέτρου
Ε=7000.41τ.μ.	Π=389.44μ.

ΒΕΒΑΙΩΣΗ
Το παρόν σχέδιο υπεβλήθη στο ηλεκτρονικό σύστημα της ΕΚΧΑ Α.Ε. και έλαβε ΚΗΔ .....
Ο Μηχανικός

ΥΠΟΜΝΗΜΑ ΤΟΠΟΓΡΑΦΙΚΟΥ

Περίγραμμα κτιρίου	όριο ιδιοκτησίας
κολώνα ΔΕΗ	συμφωτογράφηση
κολώνα ΟΤΕ	φρεάτιο
Δένδρο	στύλος φωτισμού
φωτογραφική λήψη	τάφρος
	τοιχίο

ΧΡΗΣΤΟΣ Δ.ΓΕΩΡΓΑΚΟΠΟΥΛΟΣ ΔΙΠΛΩΜΑΤΟΥΧΟΣ ΠΟΛΙΤΙΚΟΣ ΜΗΧΑΝΙΚΟΣ ΕΜΠ ΑΘΑΝΑΣΙΟΣ Σ.ΦΟΥΝΤΑΣ ΔΙΠΛΩΜΑΤΟΥΧΟΣ ΠΟΛΙΤΙΚΟΣ ΜΗΧΑΝΙΚΟΣ Π.Πατρών ΕΛΛΗΣ 9 & ΠΑΠΑΓΙΑΝΝΟΠΟΥΛΟΥ - ΑΜΑΛΙΑΔΑ ΤΗΛ.2622024885-6973204720-6973239250	ΤΕΧΝΙΚΟ ΓΡΑΦΕΙΟ ΜΕΛΕΤΩΝ ΜΕΛΕΤΗ - ΕΠΙΒΛΕΨΗ - ΚΑΤΑΣΚΕΥΗ ΤΟΠΟΓΡΑΦΙΚΕΣ ΜΕΛΕΤΕΣ
ΕΡΓΟΔΟΤΗΣ	ΔΗΜΗΤΡΟΠΟΥΛΟΣ ΑΘΑΝΑΣΙΟΣ
ΕΡΓΟ	ΤΟΠΟΓΡΑΦΙΚΟ ΔΙΑΓΡΑΜΜΑ
ΘΕΣΗ	"ΜΠΕΗ ΛΑΖΟ" ΟΙΚΙΣΜΟΣ ΓΑΒΡΑΚΙΑ Τ.Κ.ΒΟΥΛΙΑΓΜΕΝΗΣ Δ.Ε.ΠΗΝΕΙΑΣ-Δ.ΗΛΙΔΑΣ-Π.Ε.ΗΛΕΙΑΣ
ΣΥΣΤΗΜΑ ΑΝΑΦΟΡΑΣ	ΕΛΛΗΝΙΚΟ ΓΕΩΔΑΙΤΙΚΟ ΣΥΣΤΗΜΑ ΑΝΑΦΟΡΑΣ (Ε.Γ.Σ.Α. '87)
ΥΨΟΜΕΤΡΙΚΗ ΑΦΕΤΗΡΙΑ	-
ΤΟΠΟΓΡΑΦΙΚΟ ΔΙΑΓΡΑΜΜΑ	ΑΡ. ΣΧΕΔΙΟΥ Τ/1
ΚΛΙΜΑΚΑ: 1 / 500	ΙΣΟΔΙΑΣΤΑΣΗ: - m
ΧΡΟΝΟΣ: 19/11/2020	

ΜΕΛΕΤΗΤΗΣ

ΕΛΕΓΧΟΣ
Θ Ε Ω Ρ Η Σ Η
Θεωρείται το παρόν τοπογραφικό διάγραμμα το οποίο και απεστάλη ηλεκτρονικώς τρέχη της υπ' αριθ. 57336 ....πράξης Χαρακτηρισμού μας ως έχει άφορα της άνωθεν ιδιοκτησίας.
Αμαλιάδα..... 11-4-2022
Ο
Προϊστάμενος Δασαρχείου Αμαλιάδας
Δημήτριος Δουσόπουλος
Δασολόγος με βαθμό Α'