Χάρτης ΓΥΣ 1/ 50.000

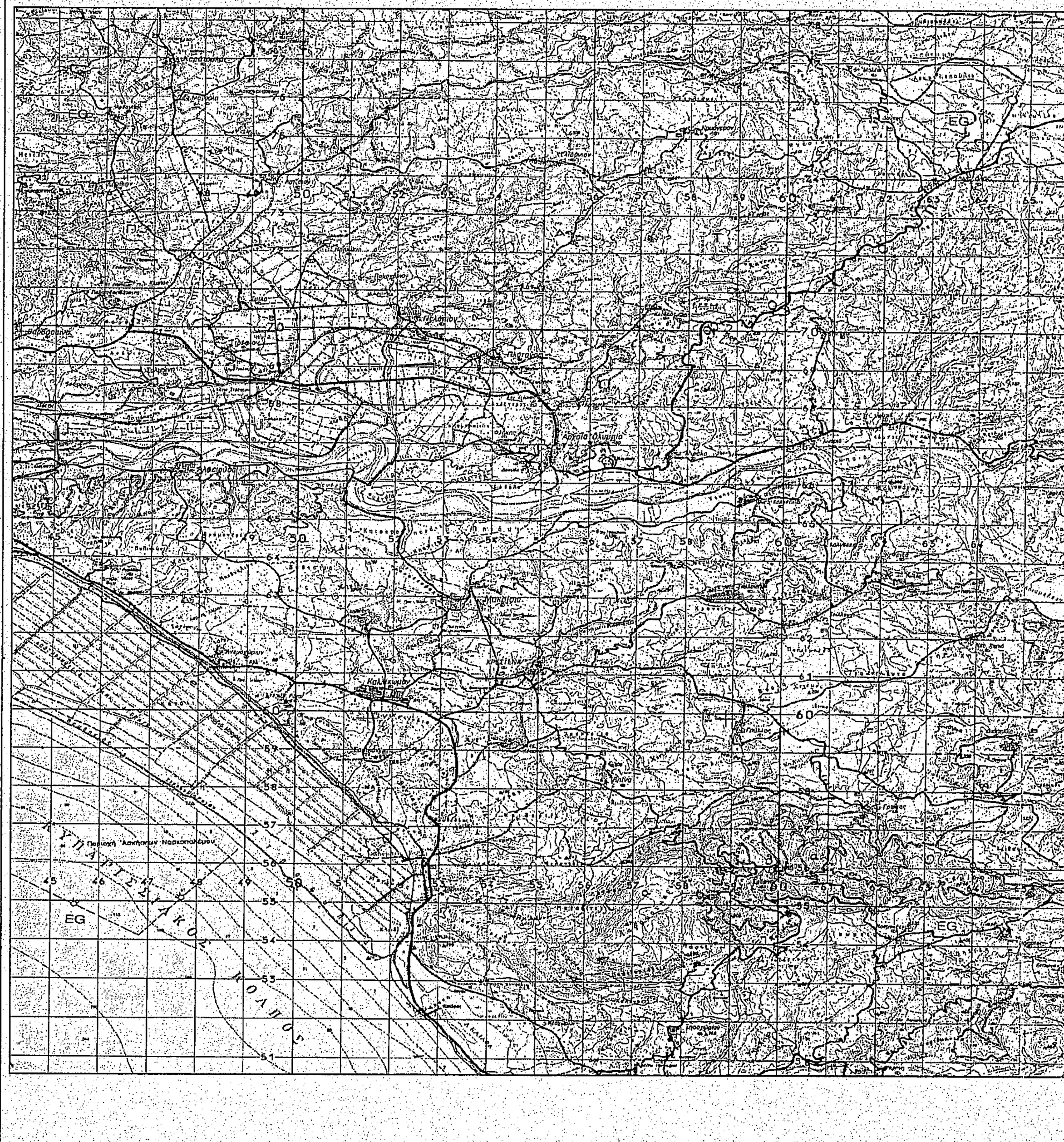

ΠΙΝΑΚΑΣ ΣΥΝΤΕΤΑΓΜΕΝΩΝ

ΕΜΒΑΔΟΜΕΤΡΗΣΗ ΓΗΠΕΔΟΥ

Με τη βο??εια των ορ?ογωνικ?ν συντεταγμ?νων των κορυφ?ν του

ΣΗΜΕΙΟ	X	Y	ΜΗΚΟΣ
Ρ	281291.17	4173699.96	11.58
Σ	281280.00	4173702.99	7.61
Τ	281272.50	4173704.30	5.24
Υ	281270.94	4173709.30	7.69
Φ	281268.19	4173716.48	4.05
Χ	281264.25	4173717.42	9.26
Ψ	281258.12	4173710.48	32.21
Ω	281251.99	4173678.86	8.79
Α1	281249.95	4173670.30	9.02
Β1	281249.63	4173661.29	5.47
Γ1	281245.76	4173657.42	9.39
Δ1	281236.51	4173655.79	9.13
Ε1	281231.27	4173648.31	2.33
Ζ1	281231.00	4173646.00	17.94
Η1	281226.54	4173628.62	4.76
Θ1	281229.49	4173624.88	8.16
Ι1	281235.07	4173618.93	6.43
Κ1	281240.53	4173615.53	9.60
Λ1	281248.19	4173609.74	5.15
Μ1	281253.15	4173608.37	14.18
Ν1	281267.21	4173606.56	22.21
Ξ1	281288.06	4173598.89	13.50
Ο1	281299.80	4173605.55	5.43
Π1	281302.48	4173600.83	7.79
Ρ1	281305.65	4173593.71	9.35
Σ1	281307.07	4173584.47	6.91
Τ1	281307.26	4173577.57	6.94
Υ1	281305.77	4173570.79	6.07
Α	281311.72	4173569.59	9.07
Β	281318.47	4173575.66	9.89
Γ	281317.52	4173585.50	13.25
Δ	281320.28	4173598.46	8.82
33	281312.00	4173601.50	20.55
34	281298.50	4173617.00	8.06
35	281291.50	4173621.00	29.03
36	281262.54	4173623.04	4.24
37	281259.50	4173626.00	5.02
38	281259.00	4173631.00	17.47
39	281269.54	4173644.93	5.73
40	281273.00	4173649.50	8.15
41	281275.40	4173657.29	5.45
42	281277.00	4173662.50	14.40
43	281282.00	4173676.00	15.00
44	281282.00	4173691.00	6.50
45	281284.50	4173697.00	7.30
Ρ	281291.17	4173699.96	

$E=1/2\ \Sigma(X_i + X_{i+1})(\psi_i - \psi_{i+1})$

$E = 4186.11\ \mu 2$

ΕΜΒΑΔΟΜΕΤΡΗΣΗ ΓΗΠΕΔΟΥ

Με τη βο??εια των ορ?ογωνικ?ν συντεταγμ?νων των κορυφ?ν του

ΣΗΜΕΙΟ	X	Y	ΜΗΚΟΣ
Α	281311.72	4173569.59	9.07
Β	281318.47	4173575.66	9.89
Γ	281317.52	4173585.50	13.25
Δ	281320.28	4173598.46	8.12
Ε	281324.03	4173605.66	11.11
Ζ	281333.55	4173611.38	7.68
Η	281337.36	4173618.05	7.45
Θ	281337.50	4173625.50	29.34
Ι	281329.43	4173653.71	10.52
Κ	281318.98	4173654.86	9.59
Λ	281311.62	4173661.01	11.14
Μ	281306.01	4173670.63	1.43
Ν	281305.31	4173671.88	12.48
Ξ	281303.34	4173684.20	5.37
Ο	281302.50	4173689.50	7.19
Π	281297.22	4173694.38	8.23
Ρ	281291.17	4173699.96	11.57
Σ	281280.00	4173702.99	7.61
Τ	281272.50	4173704.30	5.24
Υ	281270.94	4173709.30	7.69
Φ	281268.19	4173716.48	4.05
Χ	281264.25	4173717.42	9.26
Ψ	281258.12	4173710.48	32.21
Ω	281251.99	4173678.86	8.79
Α1	281249.95	4173670.30	9.02
Β1	281249.63	4173661.29	5.47
Γ1	281245.76	4173657.42	9.39
Δ1	281236.51	4173655.79	9.13
Ε1	281231.27	4173648.31	2.33
Ζ1	281231.00	4173646.00	17.94
Η1	281226.54	4173628.62	4.76
Θ1	281229.49	4173624.88	8.16
Ι1	281235.07	4173618.93	6.43
Κ1	281240.53	4173615.53	9.60
Λ1	281248.19	4173609.74	5.15
Μ1	281253.15	4173608.37	14.18
Ν1	281267.21	4173606.56	22.21
Ξ1	281288.06	4173598.89	13.50
Ο1	281299.80	4173605.55	5.43
Π1	281302.48	4173600.83	7.79
Ρ1	281305.65	4173593.71	9.35
Σ1	281307.07	4173584.47	6.91
Τ1	281307.26	4173577.57	6.94
Υ1	281305.77	4173570.79	6.07
Α	281311.72	4173569.59	

$E=1/2\ \Sigma(X_i + X_{i+1})(\psi_i - \psi_{i+1})$

$E = 8112.00\ \mu 2$

Χάρτης ΚΤΗΜΑΤΟΛΟΓΙΟΥ

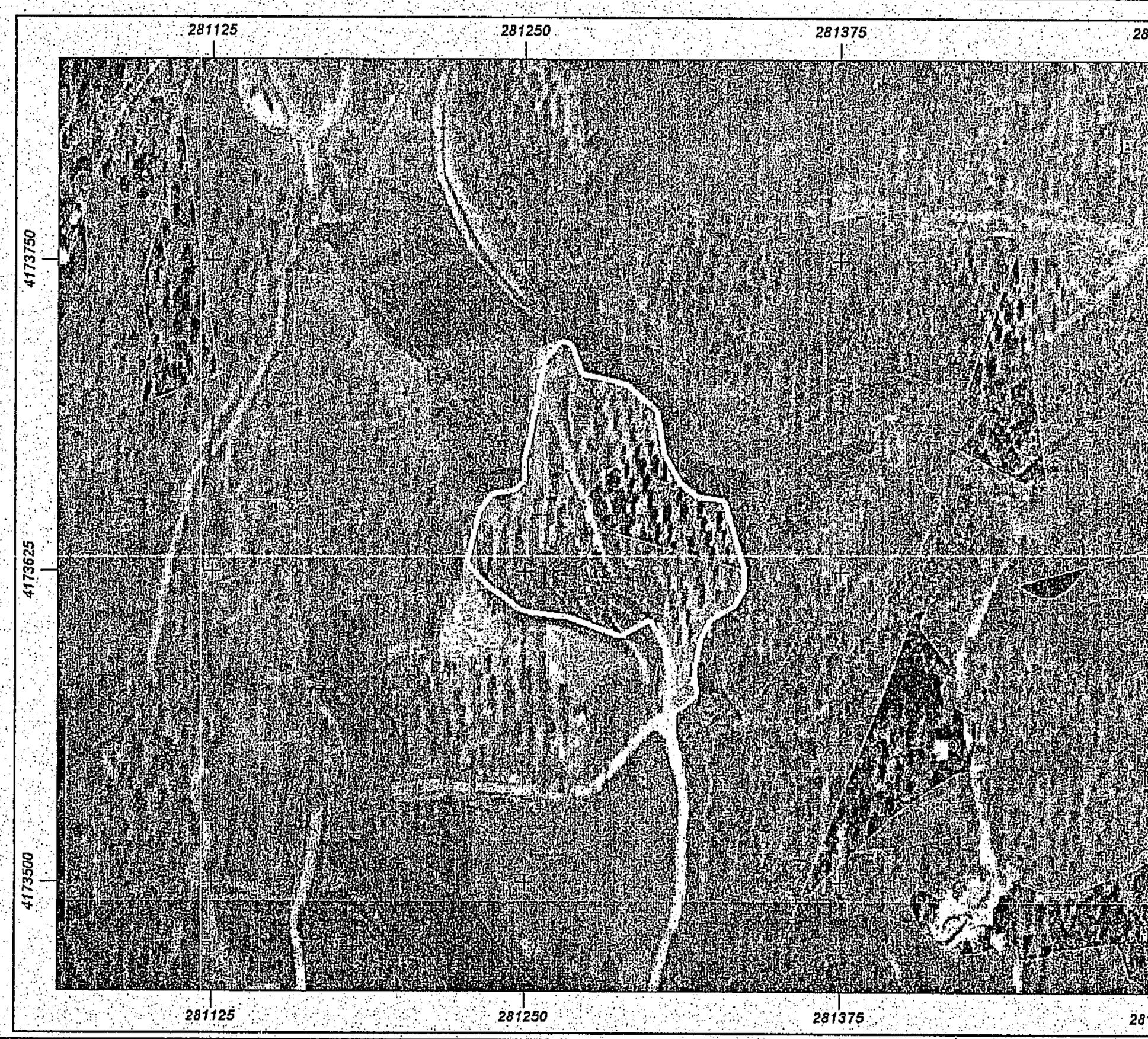

ΔΗΛΩΣΗ ΥΛΟΠΟΙΗΣΗΣ ΟΡΙΩΝ

Ο υπογράφων (ΑΝΑΣΤΑΣΙΟΣ ΝΙΩΤΗΣ) δηλώνει υπεύθυνα οτι τα όριά τους (Α,Β,Γ,Δ,Ε,Ζ,Η,Θ,Ι,Ο,Κ,Λ,Μ,Ν,Ξ,Ο,Π,Ρ, Σ,Τ,Υ,Φ,Χ,Ψ,Ω,Α1,Β1,Γ1,Δ1,Ε1,Ζ1,Η1,Θ1,Ι1,Ο1,Κ1,Λ1,Μ1,Ν1,Ξ1,Ο1,Π1 & &Ρ1,Σ1,Τ1,Α,)υποδείχθηκαν και υλοποιήθηκαν απο εμένα και είναι ορθά.

ο Δηλών

ΔΗΛΩΣΗ του Ν. 651/77 , Άρθρο 5

Ο καθώτι Μηχανικός δηλώνω υπεύθυνα ότι το παρόν τεμάχιο, υπό τα στοιχεία

(Α,Β,Γ,Δ,Ε,Ζ,Η,Θ,Ι,Ο,Κ,Λ,Μ,Ν,Ξ,Ο,Π,Ρ,Σ,Τ,Υ,Φ,Χ,Ψ,Ω,Α1,Β1,Γ1,Δ1,Ε1,Ζ1,Η1, Θ1,Ι1,Ο1,Κ1,Λ1,Μ1,Ν1,Ξ1,Ο1,Π1,Ρ1,Σ1,Τ1,Α)

Βρίσκονται στην θέση " ΒΑΡΚΟΣ " της ΠΑΛΑΙΟΑΡΒΑΣΑΙΝΑΣ, της Τ.Κ. ΠΑΛΑΙΟΑΡΒΑΣΑΙΝΑΣ της Δ.Ε. ΠΥΡΓΟΥ του Δήμου ΠΥΡΓΟΥ του Ν.ΗΛΕΙΑΣ :

α) είναι εκτός του οικισμού ΠΑΛΑΙΟΑΡΒΑΣΑΙΝΑΣ
β) απέχει από την θάλασσα απόσταση άνω των 500 μέτρων.
γ) Δεν οφείλει εισφορά σε γη και σε χρήμα σύμφωνα με το Ν.1337/83.
δ) εντός αυτού δε διέρχονται εναέριες γραμμές μεταφοράς υψηλής τάσης της ΔΕΗ.

Ο Μηχανικός

ΑΣΗΜΑΚΟΠΟΥΛΟΣ ΒΑΣΙΛ. ΠΕΤΡΟΣ
ΠΤΥΧΙΟΥΧΟΣ ΠΟΛΙΤΙΚΟΣ ΜΗΧΑΝΙΚΟΣ Τ.Ε.
ΤΗΛ. 26210 29169
Α.Φ.Μ. 142019700 Δ.Ο.Υ. ΠΥΡΓΟΥ

Χάρτης GOOGLE

ΧΑΡΤΗΣ 1/ 5.000

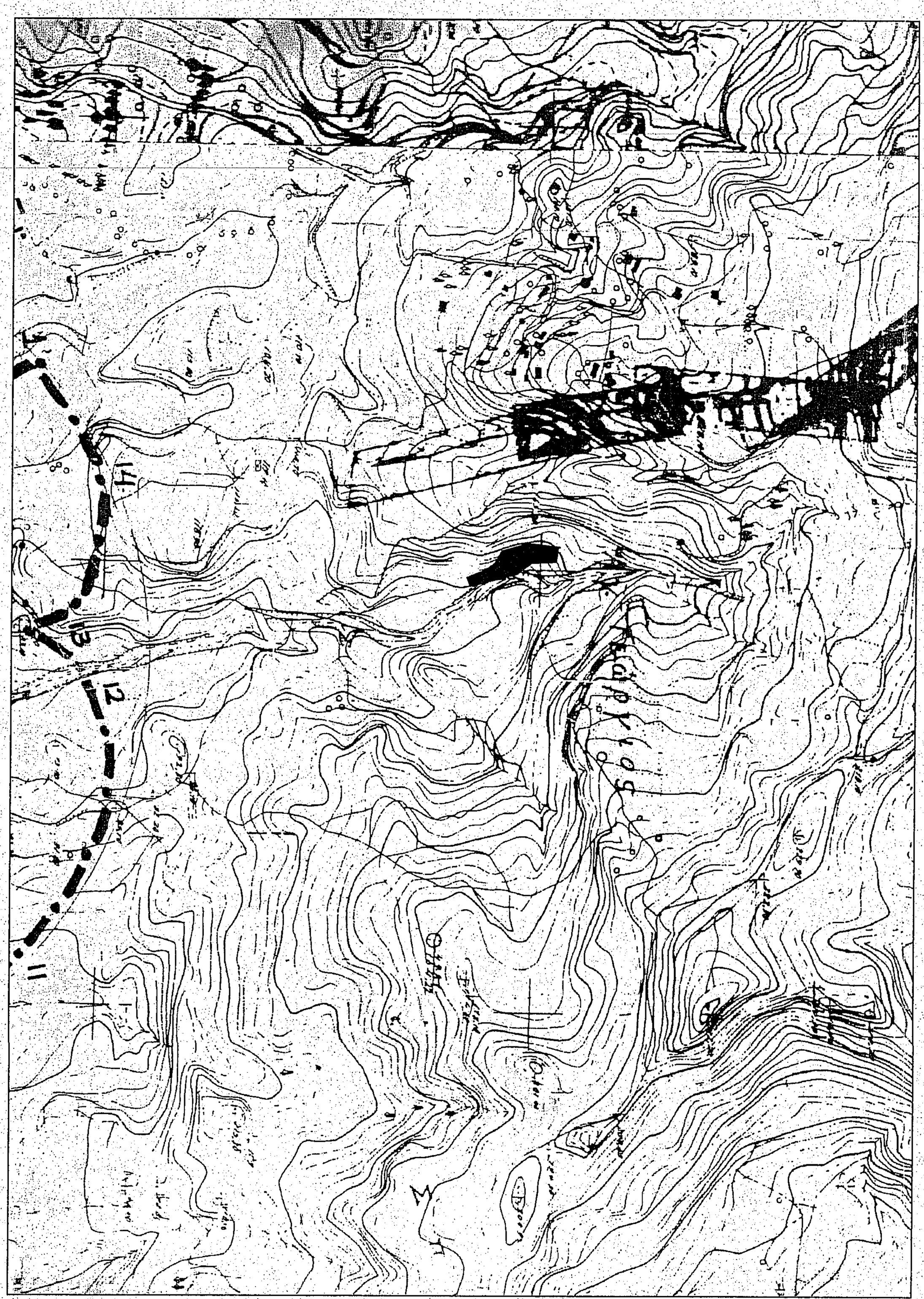

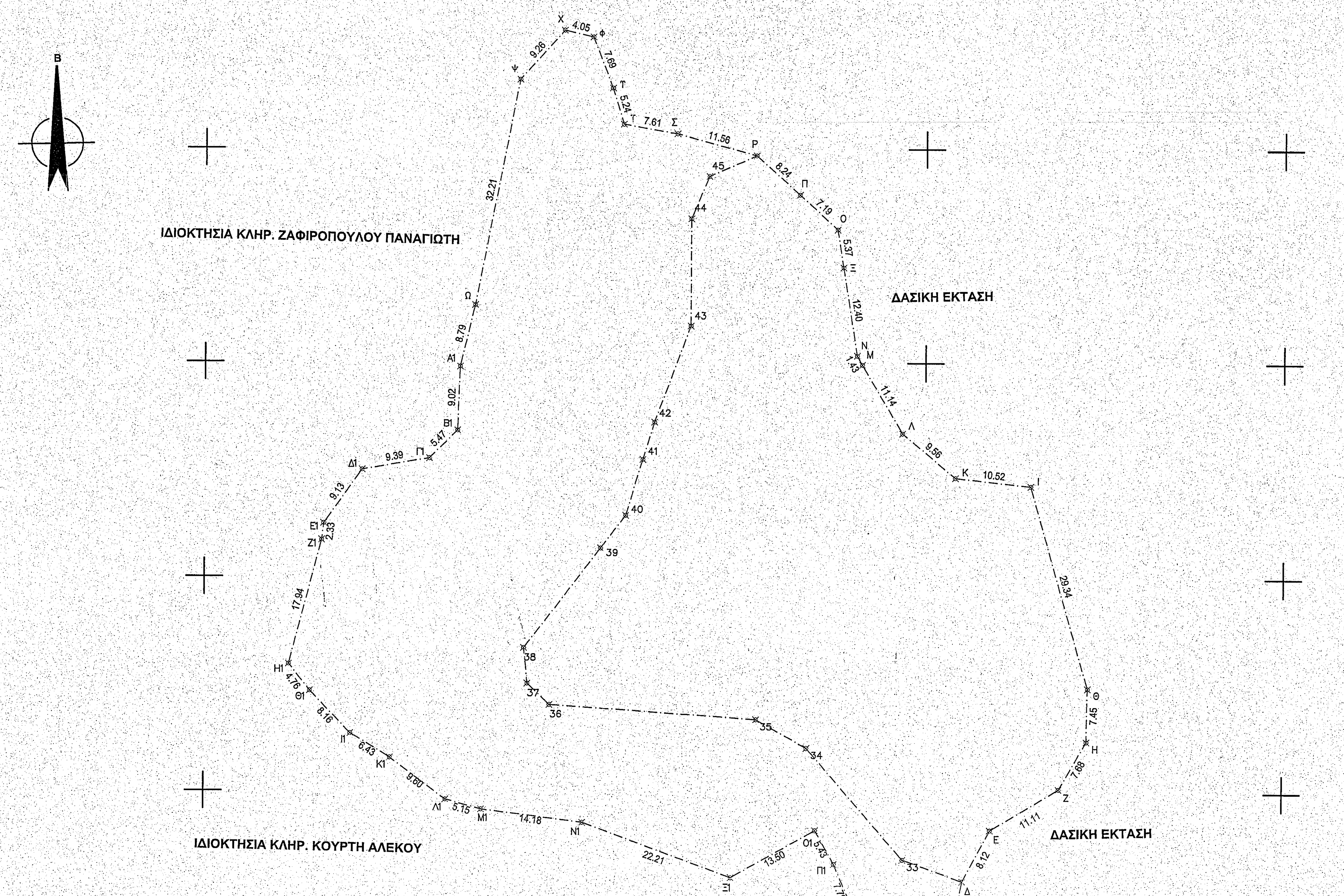

ΥΠΟΜΝΗΜΑ

1,2,3,...33,34,1	ΧΑΡΑΚΤΗΡΙΣΜΟΣ ΚΟΡΥΦΩΝ ΤΕΜΑΧΙΟΥ
18.25	ΑΠΟΣΤΑΣΕΙΣ ΜΕΤΑΞΥ ΤΩΝ ΚΟΡΥΦΩΝ
—·—·—	ΑΞΟΝΙΚΗ ΓΡΑΜΜΗ ΟΡΙΩΝ ΤΕΜΑΧΙΟΥ
— X —	ΟΡΙΟ ΑΓΡΟΤΕΜΑΧΙΟΥ ΜΕ ΠΕΡΙΦΡΑΞΗ
1/M	ΧΑΡΑΚΤΗΡΙΣΜΟΣ ΙΣΟΓΕΙΑΣ ΑΓΡΟΤΙΚΗΣ ΑΠΟΘΗΚΗΣ

ΠΑΡΑΤΗΡΗΣΕΙΣ

Η αποτύπωση έγινε με την χρηση RTK Γεωδαιτικου L1/L2/L5 G.P.S. Όργανο αποτύπωσης: ashtech promark 200

Ο υπολογισμός του εμβαδού του αγροτεμαχίου έγινε με την μέθοδο GAUSS.

Το τοπογραφικό διάγραμμα έγινε σε ΕΓΣΑ 87 , σύμφωνα με όλες τις σύγχρονες προδιαγραφές και για το σκοπό αυτό χρησιμοποιήθηκε το σύστημα **HEPOS** .

ΤΕΧΝΙΚΟ ΓΡΑΦΕΙΟ
ΠΕΤΡΟΣ ΒΑΣ. ΑΣΗΜΑΚΟΠΟΥΛΟΣ
ΠΟΛΙΤΙΚΟΣ ΜΗΧΑΝΙΚΟΣ Τ. Ε. Ε. Δ. Ε.

ΠΛΑΤΕΙΑ ΚΥΠΡΟΥ ΠΥΡΓΟΣ ΗΛΕΙΑΣ
ΤΗΛ : 6970649008 FAX : 2621029169 e-mail : aspe@hotmail.gr

ΠΡΑΞΗ

Το παρόν τοπογραφικό διάγραμμα ανήκει στο 49874 πράξη χαρακτηρισμού του Δασάρχη Πύργου

Πύργος 30-3-2022

ΔΑΣΑΡΧΕΙΟ ΠΥΡΓΟΥ

Δρ Παναγιώτης Λάττας
Δασολόγος με βαθμό Α΄

ΕΡΓΟ	**ΤΟΠΟΓΡΑΦΙΚΟ ΔΙΑΓΡΑΜΜΑ ΣΤΗΝ ΠΑΛΑΙΟΒΑΡΒΑΣΑΙΝΑ ΗΛΕΙΑΣ**	
ΘΕΣΗ	ΕΚΤΟΣ ΟΙΚΙΣΜΟΥ ΠΑΛΑΙΟΒΑΡΒΑΣΑΙΝΑΣ ΘΕΣΗ ΒΑΡΚΟΣ Δ. Ε. ΠΥΡΓΟΥ **ΔΗΜΟΣ ΠΥΡΓΟΥ - Ν. ΗΛΕΙΑΣ**	
ΕΡΓΟΔΟΤΗΣ	**ΝΙΩΤΗΣ ΑΝΑΣΤΑΣΙΟΣ**	
ΜΕΛΕΤΗΤΕΣ	**ΑΣΗΜΑΚΟΠΟΥΛΟΣ ΠΕΤΡΟΣ ΜΗΧΑΝΙΚΟΣ**	
ΘΕΜΑ ΣΧΕΔΙΟΥ	**ΤΟΠΟΓΡΑΦΙΚΟ ΔΙΑΓΡΑΜΜΑ**	
ΜΕΛΕΤΗ: **ΤΟΠΟΓΡΑΦΙΑΣ**	ΚΛΙΜΑΚΕΣ: **1:500**	
ΠΕΡΙΟΔΟΣ ΕΚΠΟΝΗΣΗΣ ΜΕΛΕΤΗΣ: **ΙΟΥΝΙΟΣ 2017**	ΣΧΕΔΙΑΣΗ	ΗΜΕΡΟΜΗΝΙΑ: **01.06.2017**

ΣΦΡΑΓΙΔΑ - ΥΠΟΓΡΑΦΗ

ΑΣΗΜΑΚΟΠΟΥΛΟΣ ΒΑΣΙΛ. ΠΕΤΡΟΣ
ΠΤΥΧΙΟΥΧΟΣ ΠΟΛΙΤΙΚΟΣ ΜΗΧΑΝΙΚΟΣ