
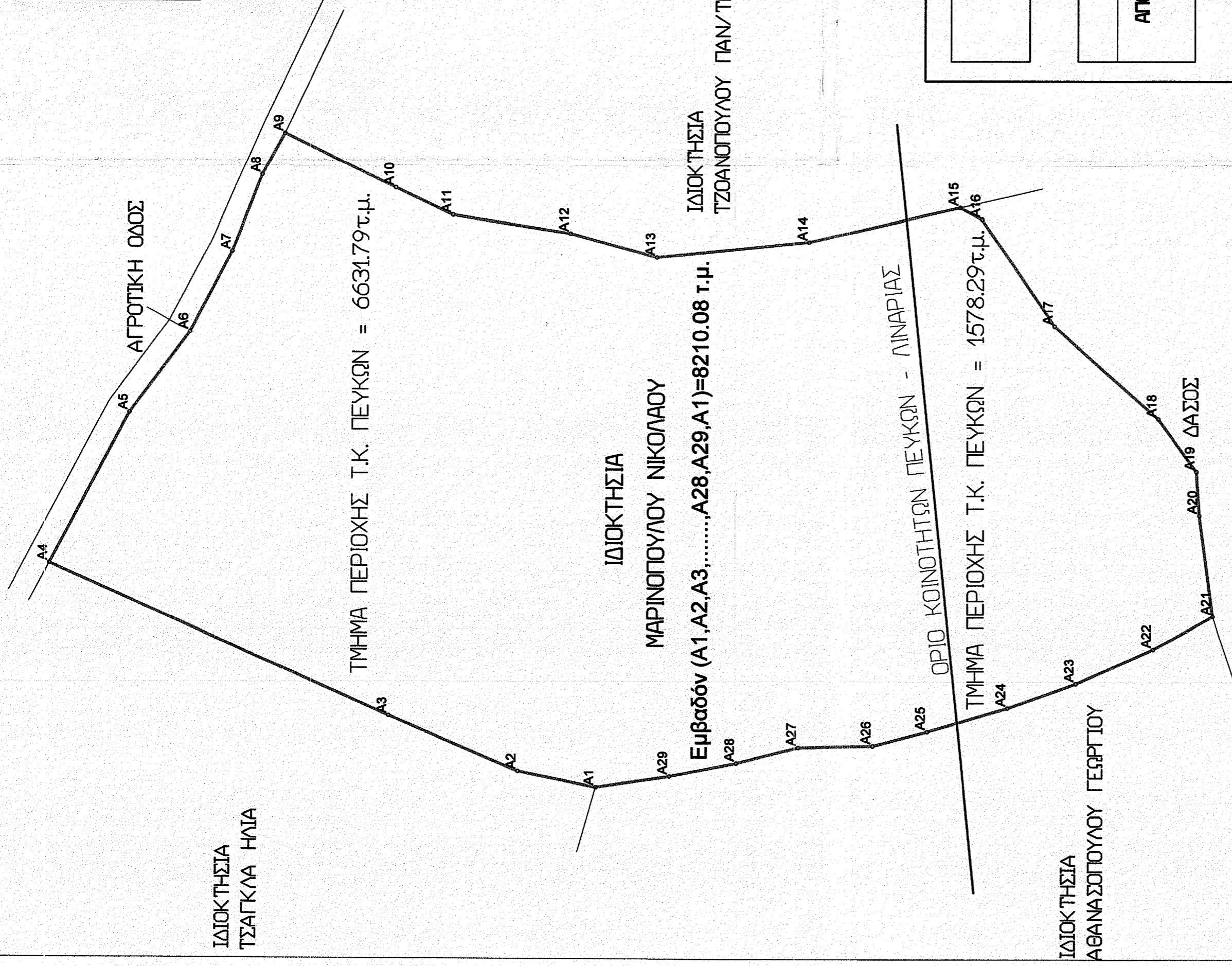


$$2E = \sum_{v=1}^n (x_{v-1} - x_v)$$

Εμβαδόν (Α1,Α2,Α3,.....,Α28,Α29,Α1)=8210.08 τ.μ.



ΙΔΙΟΚΤΗΣΙΑ
ΤΣΑΓΚΛΑ ΗΛΙΑ



ΠΙΝΑΚΑΣ ΣΥΝΤΕΤΑΓΜΕΝΩΝ ΚΟΡΥΦΩΝ ΙΔΙΟΚΤΗΣΙΑΣ

α/α	X	Y	Απόσταση (μ.)
A1	295373.57	4169515.06	A1-A2=10.24
A2	295375.64	4169525.11	A2-A3=18.05
A3	295382.79	4169541.66	A3-A4=47.89
A4	295402.24	4169585.44	A4-A5=21.94
A5	295421.64	4169575.19	A5-A6=12.98
A6	295432.09	4169587.49	A6-A7=11.65
A7	295442.43	4169562.11	A7-A8=10.65
A8	295452.37	4169555.39	A8-A9=6.14
A9	295457.79	4169555.39	A9-A10=15.98
A10	295460.73	4169541.08	A10-A11=8.16
A11	295447.22	4169533.71	A11-A12=16.27
A12	295444.93	4169518.61	A12-A13=11.54
A13	295441.84	4169507.50	A13-A14=19.55
A14	295443.87	4169488.06	A14-A15=19.77
A15	295448.32	4169468.80	A15-A16=3.19
A16	295446.82	4169465.99	A16-A17=16.53
A17	295433.10	4169466.77	A17-A18=17.89
A18	295421.13	4169443.48	A18-A19=8.32
A19	295414.39	4169438.59	A19-A20=5.63
A20	295408.78	4169438.24	A20-A21=13.12
A21	295395.77	4169436.54	A21-A22=8.74
A22	295391.53	4169444.19	A22-A23=10.84
A23	295387.07	4169454.06	A23-A24=9.29
A24	295383.89	4169462.79	A24-A25=10.60
A25	295380.87	4169472.95	A25-A26=7.07
A26	295379.00	4169479.76	A26-A27=9.54
A27	295376.77	4169489.30	A27-A28=8.11
A28	295376.75	4169497.16	A28-A29=8.67
A29	295375.02	4169505.65	A29-A1=9.53
A1	295373.57	4169515.06	

Εμβαδόν (Α1,Α2,Α3,.....,Α28,Α29,Α1)=8210.08 τ.μ.

ΙΔΙΟΚΤΗΣΙΑ: ΜΑΡΙΝΟΠΟΥΛΟΥ ΝΙΚΟΛΑΟΥ

ΕΡΓΟ

ΑΠΟΤΥΠΩΣΗ ΓΗΠΕΔΟΥ ΣΤΗ ΘΕΣΗ "ΣΠΙΤΙΑ" ΤΗΣ Τ.Κ. ΛΙΝΑΡΙΑΣ ΚΑΙ Τ.Κ. ΠΕΥΚΩΝ, ΔΗΜΟΥ ΑΡΧ. ΟΛΥΜΠΙΑΣ Ν. ΗΛΕΙΑΣ

ΜΕΛΕΤΗΤΗΣ

ΜΑΣΟΥΡΑΣ Κ. ΓΕΩΡΓΙΟΣ - ΔΙΠΛ. ΠΟΛ. ΜΗΧ./ΚΟΣ

ΕΡΓΑΣΙΑ: ΑΠΟΤΥΠΩΣΗ ΓΗΠΕΔΟΥ

ΑΝΤΙΚΕΙΜΕΝΟ ΣΧΕΔΙΟΥ

ΑΡ. ΣΧΕΔΙΟΥ

ΤΟΠΟΓΡΑΦΙΚΟ ΔΙΑΓΡΑΜΜΑ

ΤΟ 1

ΚΛΙΜΑΚΑ

1:500

ΧΡΟΝΟΣ ΜΕΛΕΤΗΣ

ΙΟΥΝΙΟΣ 2018

ΣΦΡΑΓΙΔΑ - ΥΠΟΓΡΑΦΗ

ΘΕΩΡΗΣΗ

Δήλωση υλοποίησης ορίων
Ο υπογεγραμμένος ΜΑΡΙΝΟΠΟΥΛΟΣ ΝΙΚΟΛΑΟΣ, ιδιοκτήτης του γηπέδου που φαίνεται στο διάγραμμα αυτό με κορυφές τα σημεία Α1,Α2,.....,Α29,Α1 δηλώνω ότι τα όρια που έχω υλοποιήσει σε αυτό είναι ορθά.
Ο ιδιοκτήτης



Δήλωση του Ν. 651/77

Ο υπογεγραμμένος μηχανικός Μασούρας Γεώργιος βεβαιώνω ότι το γήπεδο που φαίνεται στο διάγραμμα αυτό με κορυφές τα σημεία 1,2,3,.....,29,1 βρίσκεται εκτός οικισμού στην εκτός σχεδίου περιοχή "ΣΠΙΤΙΑ" της Τ.Κ. ΠΕΥΚΩΝ ΚΑΙ ΛΙΝΑΡΙΑΣ του ΔΗΜΟΥ ΑΡΧ. ΟΛΥΜΠΙΑΣ Ν. ΗΛΕΙΑΣ και είναι άρτιο και οικοδομήσιμο σύμφωνα με τις ισχύουσες διατάξεις (το από 24-4-85 ΠΔ ΦΕΚ 181/Δ/3-5-85 ,Ν. 3212/24-31/12/2003)

Το ανωτέρω γήπεδο βρίσκεται εκτός ΖΟΕ , εκτός δικτύου ΝΑΤΥΡΑ και δεν διέρχονται γραμμές υψηλής τάσης.

Το ανωτέρω γήπεδο σύμφωνα με τους Δασικούς Χάρτες είναι ΕΚΤΟΣ ΑΝΑΡΤΗΣΗΣ.

Ο μηχανικός



Το παρόν τοπογραφικό διάγραμμα επιβεβαιώνει
στο 5.7.2018
χαρακτηρισμού του Δασικού Γηπέδου
πύργος..... 11.04.2022
Ο Αρμόδιος