

ΣΥΝΤΕΤΑΓΜΕΝΕΣ ΕΓΣΑ '87

105	306126.6463	4230369.66
106	306139.407	4230363.196
107	306164.0182	4230342.693

ΑΠΟΣΠΑΣΜΑ ΕΤΗΜΑΤΟΛΟΓΙΟΥ



ΑΠΟΣΠΑΣΜΑ ΧΑΡΤΗ ΓΥΣ 1:5.000

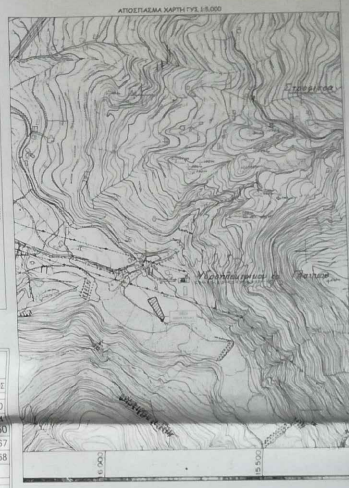

ΠΙΝΑΚΑΣ ΣΥΝΤΕΤΑΓΜΕΝΩΝ
ΚΟΡΥΦΩΝ ΙΔΙΟΚΤΗΣΙΑΣ (ΕΓΣΑ '87)

ΣΗΜΕΙΟ	X	Y	ΜΗΚΟΣ
100	306106.097	4230403.637	30.00
101	306133.988	4230414.685	80.94
102	306165.148	4230339.985	13.50
103	306160.164	4230327.436	20.67
104	306144.226	4230340.593	73.68
100	306106.097	4230403.637	

$E=1/2\,\Sigma(X_i+X_{i+1})(\Psi_i-\Psi_{i+1})$

E= 1994.58 τ.μ.

ΥΠΟΜΝΗΜΑ

Το εμβαδόν υπολογίζεται με τον παρακάτω τύπο :

$$2E=\sum_{i=1}^{v}\{X(i)*[Y(i-1)-Y(i+1)]\}$$

ΕΜΒΑΔΟ ΓΗΠΕΔΟΥ υπό στοιχεία (100.101.102.103.104.100.) = 1.994,58 τ.μ.

ΥΠΕΥΘΥΝΗ ΔΗΛΩΣΗ ΝΟΜΟΥ 651/77

Ο υπογράφων Μηχανικός δηλώνω υπεύθυνα και βάσει του Νόμου 651/77 ότι το γήπεδο υπό στοιχεία (100.101.102.103.104.100.) ιδιοκτησίας Θεώνης και Αθανασίας Λάμαρη είναι **1.994,58τ.μ.** βρίσκεται εντός ακτινωτού οικισμού Καρυάς και σύμφωνα με την ισχύουσα Νομοθεσία είναι κατά κανόνα άρτιο.

Από το γήπεδο δεν διέρχονται εναέριες γραμμές υψηλής τάσεως της ΔΕΗ και δεν περνούν απ' αυτό ρέμματα.

Ο ΜΗΧΑΝΙΚΟΣ

ΤΕΧΝΙΚΗ ΕΤΑΙΡΕΙΑ
ΕΡΓΟΔΟΣ Ο.Ε.
ΣΜΥΡΝΗ ΓΚΟΛΦΩ
ΝΙΚΟΛΑΚΟΠΟΥΛΟΥ ΜΑΡΙΑ
ΠΤΥΧ. ΠΟΛΙΤΙΚΟΙ ΜΗΧΑΝΙΚΟΙ

ΜΕΛΕΤΗ
ΕΠΙΒΛΕΨΗ
ΚΑΤΑΣΚΕΥΗ

ΜΠΟΥΚΑΟΥΡΗ 88-90
ΤΗΛ. 2610342527 - ΠΑΤΡΑ

ΕΡΓΟΔΟΤΗΣ	ΘΕΩΝΗ & ΑΘΑΝΑΣΙΑ ΛΑΜΑΡΗ
ΜΕΛΕΤΗΤΗΣ	ΠΑΝΟΤΟΠΟΥΛΟΣ ΠΑΝΑΓΙΩΤΗΣ
ΘΕΣΗ	ΘΕΣΗ "ΠΕΡΙΣΤΕΡΙΩΝΑ" ΟΙΚΙΣΜΟΣ ΚΑΡΥΑΣ-Δ.Ε. ΣΟΥΛΙΟΥ ΝΟΜΟΥ ΑΧΑΪΑΣ
ΘΕΜΑ ΣΧΕΔΙΟΥ	ΤΟΠΟΓΡΑΦΙΚΟ ΔΙΑΓΡΑΜΜΑ
Ο.Τ.	
ΚΛΙΜΑΚΑ	1/200
ΑΡ.ΣΧΕΔΙΟ	T7
ΧΡΟΝΟΣ ΜΕΛΕΤΗΣ	ΙΟΥΝΙΟΣ 2021
ΥΠΟΓΡΑΦΗ - ΣΦΡΑΓΙΔΑ	ΕΛΕΓΧΟΣ

Δήλωση Ορίων

Οι υπογράφουσες Θεώνη & Αθανασία Λάμαρη ιδιοκτήτριες του γηπέδου υπό στοιχεία (100.101.102.103.104.100.) μας υπέδειξαν τα όρια που έχουν υλοποιηθεί και δηλώνουν πως είναι τα σωστά.

ΟΙ ΔΗΛΟΥΣΕΣ