



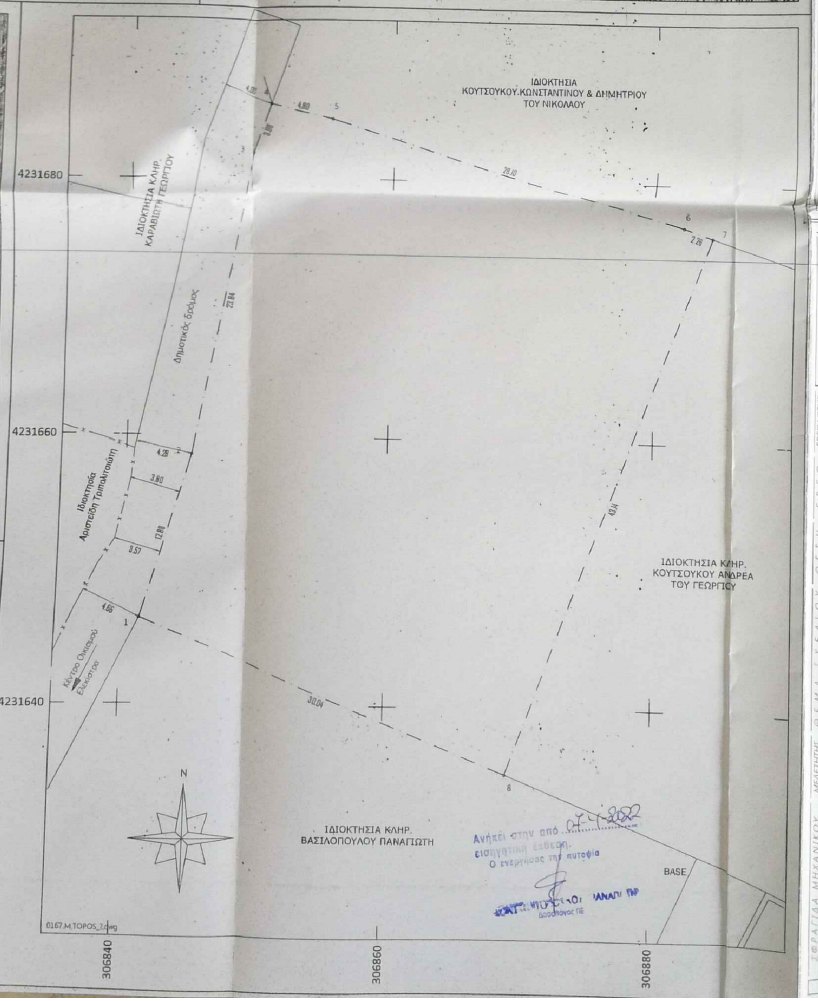

ΥΠΟΜΝΗΜΑ

ΕΜΒΑΔΟΝ (1.2.3.4.5.6.7.8.1) = 1360.01 τμ

ΑΡΤΙΟΤΗΤΑ - ΟΙΚΟΔΟΜΗΣΙΜΟΤΗΤΑ

ΔΙΑΤΑΓΜΑΤΑ
(ΦΕΚ 181Δ/03-05-85) Π.Δ.24-04-85
(ΦΕΚ 133Δ/28-02-87)
(ΦΕΚ 289 Α.Α.Π. - 04.11.2011) - (τροποποίηση)

ΚΕΝΤΡΟ ΟΙΚΙΣΜΟΥ: ΣΤΗ ΑΓ ΤΡΙΑΔΟΣ

ΚΑΝΟΝΕΣ
Εμβαδόν 500.00 τμ
Πρόσωπο 10.00 μ για γηπεδα < 500.00 τμ
15.00 μ για γηπεδα > 500.00 τμ
Κάλυψη 60%
Όροφοι 2
Ύψος 7.50 μ
Σ.Δ.
για γηπεδα < 200.00 τμ Σ.Δ.= 1.0 (max 200.00 τμ) & κάλυψη 70%
για γηπεδα < 700.00 τμ max 240.00 τμ + 40.00τμ για πατάρι ξηράς δόμησης
για γηπεδα >= 700.00 τμ max 400.00 τμ

ΠΑΡΕΚΚΛΙΣΕΙΣ
για όσα γηπεδα δημιουργήθηκαν από 03/05/1985 έως 04/11/2011
Εμβαδόν 500.00 τμ
Πρόσωπο 12.00 μ

για γηπεδα που δημιουργήθηκαν πριν την 03/05/1985
Εμβαδόν όσο κι αν είχαν

Φ.Ε.Κ. 2116/24-9-2009 ΟΡΟΙ ΕΠΙΛΟΓΗΣ Η
α) Για καθεμιά ελαχιστου πλάτους 8.00 μ οδών εντός οικισμών κάτω των 2000 κατοίκων στην Ελλάτεια, Ρωμανού, Καρνό και Νέο Σούλι, που έχουν αποδεσμευθεί σύμφωνα με το Π.Δ. της 24-4 / 3-5-85. Συμπεριλαμβανομένου πλάτους των 4.00μ. καθεμιάς επί της οποίας κατοικοεδρεύουν δύο και περισσότερες οριζόντιες ιδιοκτησίες.
β) Των καθεμιά ελαχίστων αποστάσεων των ανοιγομένων κτιρίων από το όριο των κοινοχρήστων χώρων ως ακολούθως:
Για οικόπεδα με βάθος ενδιαφέροντος των 18.00 μ ελάχιστη απόσταση 4.00μ.
Για οικόπεδα με βάθος μεταξύ 12.00 μ και 18.00 μ ελάχιστη απόσταση 2.50 μ
Για οικόπεδα με βάθος ενδιαφέροντος πάνω 12.00 μ ελεύθερη τοποθέτηση ως προς το όριο του κοινοχρήστου χώρου.

ΤΙΤΛΟΙ ΚΤΗΣΗΣ

ΕΠΙΣΗΜΑΝΣΕΙΣ

1. Δεν έγινε έλεγχος από την Διοίκηση και αρμοδιότητα υπηρεσία.
2. Οι ενιαίοι Διοικητικές δεν υπάγονται στις διατάξεις των Νόμων 1337/83 και 2508/97 περί εισφοράς σε γη και χρήμα.
3. Η ευθύνη της υπόδειξης των ορίων της ιδιοκτησίας του αποκλειστεία στο παρόν τοπογραφικό διάγραμμα ανήκει στον ιδιοκτήτη σύμφωνα με την παρ. 5 του άρθρου 2 του Ν. 3212/2003 (ΦΕΚ 308Α / 31-12-2003)
4. Βλέπε την υπογραφή του ιδιοκτήτη για την υπόδειξη των ορίων, το παρόν Τοπογραφικό δεν έχει καμία ισχύ.
5. Δεν έγινε έλεγχος πλευστάσεις μεταγραφής του παραπάνω συμβολαίου.
6. Ο Έλεγχος του Δικτύου Natura 2000 έγινε από το αναρτημένο ψηφιακό αρχείο V.2# σε ΕΓΣΑ 87 από το αρμόδιο υπουργείο

ΔΗΛΩΣΗ Ν. 651 - 77

Ο υπογράφων Ανδρέας Μιντζας Πτυχ. Πολ. Μηχανικός Δομικών Έργων ΤΕ δηλώνω σύμφωνα με το νόμο για το εικονιζόμενο στο παρόν διάγραμμα οικόπεδο με στοιχεία (1.2.3.4.5.6.7.8.1) και εμβαδόν 1360.01 τμ που βρίσκεται στη θέση "Λάκκες" εντός ακτίνας των 800 μ του Οικισμού "Καρυάς" Τοπικής Κοινότητας Ελικίστρας - Δημοτικής Ενότητας Πατρέων - Δήμου Πατρών δη:

α) Είναι άρτια κατά κανόνα εμβαδού αλλά μη οικοδομήσιμο διότι δεν αποδεικνύεται η προϋπαρξή του άρθρου της 03/05/1985.
β) Βρίσκεται εκτός σχεδίου, εντός ορίων οικισμού, εκτός Ζ.Ο.Ε., εντός ΠΤΕ Πατρών (ΦΕΚ 358 ΑΑΠ-2011) ΠΕΠ 1 - ΖΩΝΗ Π, εκτός Δικτύου Natura 2000.
γ) δεν εμπίπτει στις διατάξεις του Ι άδμου 1337/83 περί εισφορών σε γη και χρήμα.
δ) εντός αυτού δεν διέρχονται εναέριες γραμμές μεταφοράς υψηλής τάσης της ΔΕΗ.
ε) βρίσκεται σε απόσταση μεγαλύτερη των 800 μ απο τη θάλασσα.

ΑΝΔΡΕΑΣ ΓΕΩΡ. ΜΙΝΤΖΑ
ΠΤΥΧΙΟΥΧΟΣ ΠΟΛΙΤΙΚΟΣ ΜΗΧΑΝΙΚΟΣ ΔΟΜΙΚΩΝ ΕΡΓΩΝ Τ.Ε
ΜΕΛΟΣ Α.Τ.Ε.Ε. Μ.Α.Ε. Α.Μ. 144197
ΣΑΧΤΟΥΡΗ 7 ΠΑΤΡΑ Τ.Κ. 26222
ΑΦΜ 070827487 ΔΟΥ ΠΑΤΡΩΝ ΤΗΛ. 2610-310.502 - ΚΙΝ. 6944-717711

ΣΥΝΤΕΤΑΓΜΕΝΕΣ ΚΟΡΥΦΩΝ ΟΙΚΟΠΕΔΟΥ ΣΕ ΣΥΣΤΗΜΑ ΕΓΣΑ 87

Κορυφή	Χ	Υ	Πλευρά - Μήκος
1	306841.331	4231646.242	12 = 12.88
2	306844.892	4231658.616	23 = 23.84
3	306849.340	4231682.089	34 = 3.96
4	306850.648	4231685.781	45 = 4.80
5	306855.313	4231684.664	56 = 28.10
6	306882.178	4231676.276	67 = 2.26
7	306884.264	4231675.553	78 = 48.14
8	306869.279	4231635.115	81 = 30.04
Εμβαδό	1361.01 τμ	Περίμετρος	149.01μ

ΔΗΛΩΣΗ ΙΔΙΟΚΤΗΤΗ (Ν. 4030/2011)

Δηλώνει η Παπανικολάου Αγγελική δηλώνω υπεύθυνα ότι:
...κα και υλοποιήσιμα όρια του γηπέδου με εμβαδό (1.2.3.4.5.6.7.8.1) εμβαδού 1360.01 τμ που βρίσκει οι στη θέση "Οικισμού "Καρυάς" Τοπικής Κοινότητας Ελικίστρας - Δημοτικής Ενότητας Πατρέων - Δήμου Πατρών.
...ήσαν απο εμάς, &
...ρια για την ακρίβεια των δηλουμένων ορίων του γηπέδου και για την ύπαρξη και την αιτία του δικαιωμάτος ...ύτησαν έκδοση άδειας δόμησης.

Η Δηλούσα

ΤΡΙΓΩΝΟΜΕΤΡΙΚΗ ΕΞΑΡΤΗΣΗ

...δηγραμμα είναι συσχετισμένο στο γραικό σύστημα συντεταγμένων ΕΓΣΑ 87
...ικός εξαρτήσης έγινε με τη μέθοδο του ανακλαστικού εντοπισμού πραγματικού χρόνου (RTK) με ακρίβειες
...δομικού HRMS < 8 mm + 0.5 ppm και κάθετο < 15 mm + 0.5 ppm.
...ση πραγματοποιήθηκε με GPS ΔΙΠΛΗΣ ΣΥΧΝΟΤΗΤΑΣ τύπου (TRIMBLE R10 GNSS) χρησιμοποιώντας δεδομένα ...ου σταθερό αναφοράς του Ελληνικού Συστήματος Εντοπισμού HE.P.O.S. της ΚΤΗΜΑΤΟΛΟΓΙΟ Α.Ε.
...ΚΟΣ ΣΗΜΕΙΟΥ:
...ΜΑ ΣΗΜΕΙΟΥ:
...ΕΤΑΓΜΕΝΕΣ ΣΗΜΕΙΟΥ ΣΕ ΕΓΣΑ87:
...ΕΤΑΓΜΕΝΕΣ ΣΗΜΕΙΟΥ ΣΕ HTRS07:
...ρτώπιση έγινε με τη μέθοδο του κινηματικού εντοπισμού πραγματικού χρόνου (RTK) με ακρίβειες
...μού HRMS < 8 mm + 0.5 ppm και κάθετο < 15 mm + 0.5 ppm

ΣΗΜΕΙΟ ΑΝΑΦΟΡΑΣ
ΒΑΣΗ
x = 307570.978m, y = 4240590.563m, z = 54.994m
ΣΗΜΕΙΟ ΑΝΑΦΟΡΑΣ
x = 461318.472m, y = 1860563.624m, z = 39312.273m

μίντζας ανδρέας
πολιτικός μηχανικός τε

τεχνικό γραφείο
ΙΒΑΚΟΥ & ΣΑΧΤΟΥΡΗ 71 - ΠΑΤΡΑ
Latitude 38.2424 - Longitude 21.7329
Τηλ. 2610.310.502 - Fax. 2610.310.503
Κιν. 6944.71.77.11
e.mail: a.mintzas@mintzas.gr
url: www.mintzas.gr

ΕΡΓΟΔΟΤΗΣ: Παπανικολάου Αγγελική

ΘΕΣΗ ΕΡΓΟΥ: ΤΟΠΟΓΡΑΦΙΚΟ ΔΙΑΓΡΑΜΜΑ
"Λάκκες" Οικισμού "Καρυάς" Τοπικής Κοινότητας Ελικίστρας - Δημοτικής Ενότητας Πατρέων - Δήμου Πατρών

ΘΕΜΑ ΣΧΕΔΙΟΥ: ΤΟΠΟΓΡΑΦΙΚΟ ΔΙΑΓΡΑΜΜΑ

ΑΡΙΘΜΟΣ ΣΧΕΔΙΟΥ: Τ - 1
ΚΛΙΜΑΚΑ: 1:200
ΗΜΕΡΟΜΗΝΙΑ: ΝΟΕΜΒΡΙΟΣ 2015

ΣΥΝΤΑΞΑΝ: ΑΝΔΡΕΑΣ ΜΙΝΤΖΑΣ
ΠΤΥΧ. ΠΟΛ. ΜΗΧΑΝΙΚΟΣ ΔΟΜΙΚΩΝ ΕΡΓΩΝ Τ.Ε

ΑΝΔΡΕΑΣ ΓΕΩΡ. ΜΙΝΤΖΑΣ
ΠΤΥΧΙΟΥΧΟΣ ΠΟΛΙΤΙΚΟΣ ΜΗΧΑΝΙΚΟΣ ΔΟΜΙΚΩΝ ΕΡΓΩΝ Τ.Ε
ΜΕΛΟΣ Α.Τ.Ε.Ε. Μ.Α.Ε. Α.Μ. 144197
ΣΑΧΤΟΥΡΗ 7 ΠΑΤΡΑ Τ.Κ. 26222
ΑΦΜ 070827487 ΔΟΥ ΠΑΤΡΩΝ ΤΗΛ. 2610-310.502 - ΚΙΝ. 6944-717711

ΣΦΡΑΓΙΔΑ ΜΗΧΑΝΙΚΟΥ ΑΔΕΙΟΤΗΤΑ ΘΕΜΑ ΣΧΕΔΙΟΥ ΘΕΣΗ ΕΡΓΟΥ ΕΡΓΟΔΟΤΗΣ

ΣΦΡΑΓΙΔΑ ΥΠΗΡΕΣΙΑΣ
Σφραγίστηκε στις: 5Γ201/8-4-22
Δ/νση Πολεοδομίας
Ημερομηνία: 8-4-2022
Ο Διευθυντής
ΣΤΑΥΡΟΣ ΒΑΡΔΑΚΑΣΤΑΝΗΣ

Δ/ΝΣΗ ΤΕΧΝΟΛΟΓΙΚΗΣ ΥΠΟΔΟΜΗΣ ΠΟΛΕΟΔΟΜΙΑΣ ΜΑΡΙΑΣ ΙΣΤΕΓΑΝΟΥ ΜΑΡΙΑΣ ΚΟΥΤΣΟΥΚΟΥ ΓΕΩΡΓΙΟΥ ΛΑΜΠΕΤΟ 167 Μ.ΤΟΡΟΣ_2.dwg