ΘΕΩΡΗΘΗΚΕ
Και ανήκει στην αριθμ. 43555/11-5-22
πράξη χαρακτηρισμού.
Ιωάννινα 11-5-2022
Ο Προϊστάμενος
του Δασαρχείου Ιωαννίνων
Χρήστος Λαγός
Δασολόγος με Α' Βαθμό

Ελέγχθηκε
Ιωάννινα 11/5/2022
ΤΣΙΑΧΙΡΗΣ ΡΗΓΑΣ
ΔΑΣΟΛΟΓΟΣ με Δ' Βαθμό

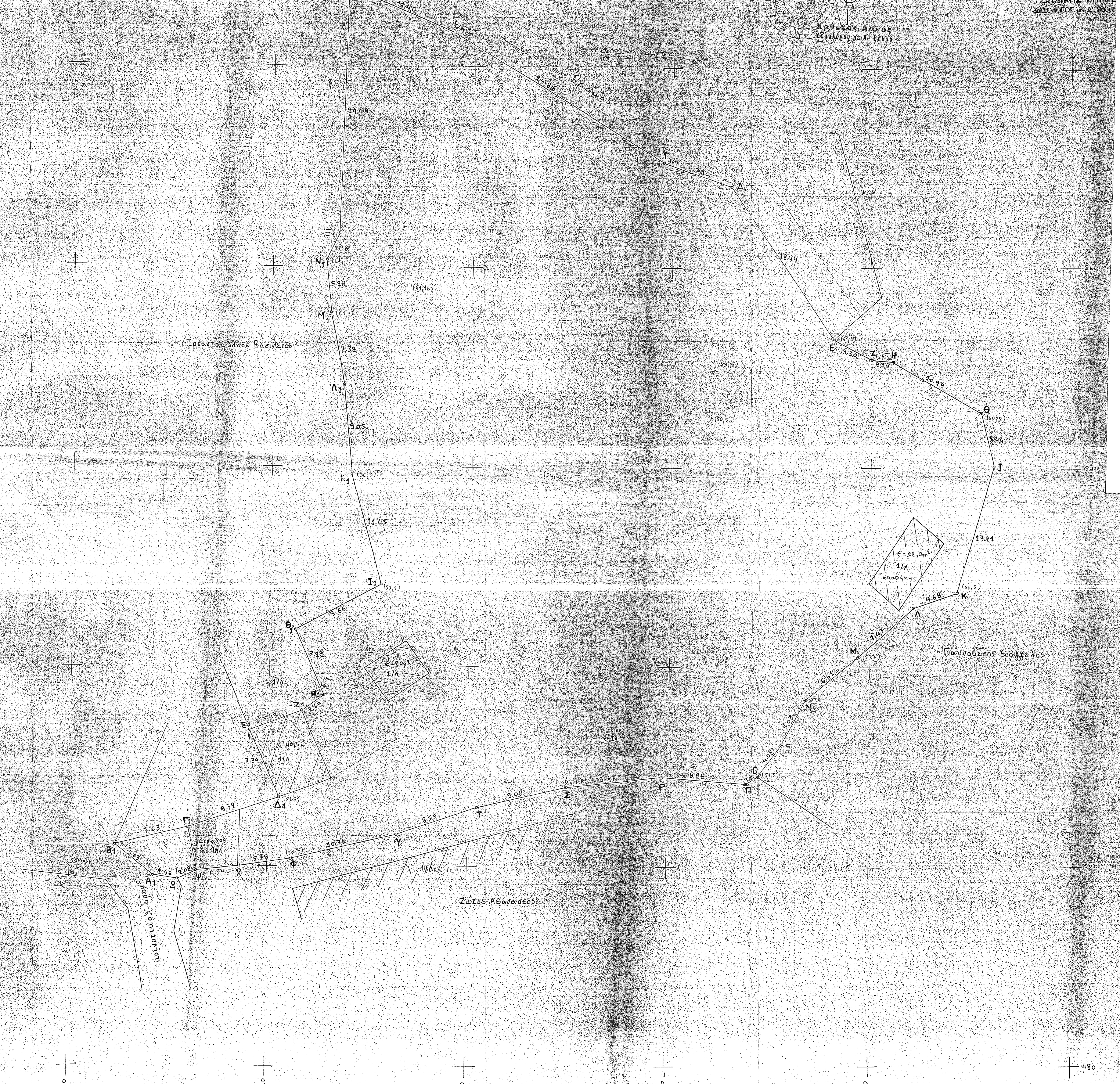

ΠΙΝΑΚΑΣ ΣΥΝΤΕΤΑΓΜΕΝΩΝ ΚΟΡΥΦΩΝ
ΓΕΩΤΕΜΑΧΙΟΥ Ε.Γ.Σ.Α. 87'
ΘΕΣΗ: ΕΛΛΗΝΙΚΟ
ΕΡΓΟΔΟΤΗΣ: ΤΡΙΑΝΤΑΦΥΛΛΟΥ

α/α	X	Y
Α	238638.34	4382135.58
Β	238642.31	4382124.89
Γ	238647.28	4382100.54
Δ	238650.05	4382094.01
Ε	238646.1	4382076
Ζ	238647.27	4382071.86
Η	238648.6	4382070.19
Θ	238650.9	4382060.17
Ι	238647.91	4382055.61
Κ	238636.14	4382049.62
Λ	238631.99	4382051.77
Μ	238624.55	4382052.39
Ν	238618	4382053.31
Ξ	238613.13	4382052.04
Ο	238609.1	4382051.53
Π	238607.72	4382051.93
Ρ	238602.56	4382058.41
Σ	238595.26	4382064.74
Τ	238587.72	4382069.79
Υ	238580.19	4382073.85
Φ	238571.29	4382079.81
Χ	238567.15	4382083.11
Ψ	238563.84	4382085.91
Ω	238561.93	4382086.76
Α1	238560.54	4382088.79
Β1	238559.11	4382096.86
Γ1	238565.48	4382090.04
Δ1	238574.92	4382084.87
Ε1	238577.8	4382091.68
Ζ1	238582.71	4382089.22
Η1	238585.35	4382088.7
Θ1	238588.17	4382095.33
Ι1	238597.29	4382092.13
Κ1	238603.22	4382101.93
Λ1	238609.27	4382108.66
Μ1	238613.59	4382114.57
Ν1	238617.1	4382118.52
Ξ1	238619.94	4382119.42
Α	238638.34	4382135.58

ΠΑΡΑΤΗΡΗΣΕΙΣ:
1. Το διάγραμμα είναι ενταγμένο στο κρατικό σύστημα συντεταγμένων ΕΓΣΑ '87
2. Η εξάρτηση από το ΕΓΣΑ '87 πραγματοποιήθηκε με σύστημα GPS και κάνοντας χρήση του Ελληνικού Συστήματος Εντοπισμού - he.po.s.

19/03/2019
Ο ΜΗΧΑΝΙΚΟΣ

ΕΜΒΑΔΟ = 3822.00 m²

ΚΩΤΣΙΑΣ Σ. ΑΡΙΣΤΟΤΕΛΗΣ
ΤΟΠΟΓΡΑΦΟΣ ΜΗΧ. ΑΤΕ
ΑΜ ΕΕΤΕΜ: 30969ΤΕΕ14065
ΕΔΡΑ: ΠΛΑΤΑΡΙΑ-ΘΕΣ/ΤΙΑΣ
Α.Φ.Μ: 108000360 ΔΟΥ ΗΓ/ΤΣΑΣ

Ιδιοκτησια Τριανταφυλλου Αναστασιου

Α/Α	ΑΡ. ΣΗΜΕΙΟΥ	X	Y	ΜΗΚΟΣ ΠΛΕΥΡΑΣ
1	Α	427.40	587.86	
2	Β	437.92	583.46	11.40
3	Γ	459.10	570.46	24.86
4	Δ	465.77	568.02	7.10
5	Ε	476.23	552.84	18.44
6	Ζ	480.05	550.87	4.30
7	Η	482.18	550.70	2.14
8	Θ	491.07	545.53	10.29
9	Ι	492.36	540.24	5.44
10	Κ	488.70	527.55	13.21
11	Λ	484.29	525.98	4.68
12	Μ	478.76	520.97	7.47
13	Ν	473.61	516.82	6.61
14	Ξ	471.22	512.39	5.03
15	Ο	468.83	509.10	4.08
16	Π	467.60	508.36	1.43
17	Ρ	459.35	509.02	8.28
18	Σ	449.73	508.01	9.67
19	Τ	440.89	505.95	9.08
20	Υ	432.79	503.22	8.55
21	Φ	422.35	500.79	10.72
22	Χ	417.12	500.02	5.28
23	Ψ	412.81	499.51	4.34
24	Ω	410.89	498.70	2.08
25	Α1	408.46	499.07	2.46
26	Β1	404.47	502.14	5.03
27	Γ1	411.90	503.90	7.63
28	Δ1	421.14	506.90	9.72
29	Ε1	418.13	513.65	7.39
30	Ζ1	423.28	515.56	5.49
31	Η1	425.46	517.13	2.69
32	Θ1	422.55	523.72	7.21
33	Ι1	431.11	528.20	9.66
34	Κ1	428.00	539.22	11.45
35	Λ1	427.22	548.24	9.05
36	Μ1	425.85	555.43	7.32
37	Ν1	425.36	560.69	5.28
38	Ξ1	426.65	563.38	2.98
39	Α	427.40	587.86	24.49
ΕΜΒΑΔΟ = 3815.00 m²				

ΟΡΟΙ ΔΟΜΗΣΗΣ

Απ.Νομ.332/25-9-1990
Π.Δ.24.4/3-5-1985 ΦΕΚ 181Δ'

Εμβαδον : 300 μ2 συνεκτικο τμημα
700 μ2 υπολοιπο

Δομηση : κλιμακωτη μεγ.400 μ2

Καλυψη : 70%

Αποστ.απο ορια : 2,5 μ

Μ.Υψος : 7,5 μ +στεγη 50%

ΠΑΡΑΤΗΡΗΣΕΙΣ

1) Το δικτυο αποτυπωσης ειναι ανεξαρτητο με Σ1:400-500-50

2) Τα ορια υποδειχθηκαν απο τον ιδιοκτητη.

ΒΕΒΑΙΩΣΗ

Ο κατωθι υπογεγραμμενος βεβαιω οτι το υπο στοιχεια Α-Β-Γ-Δ-Ε-Ζ-Η-Θ-Ι-Κ-Λ-Μ-Ν-Ξ-Ο-Π-Ρ-Σ-Τ-Υ-Φ-Χ-Ψ-Ω-Α1-Β1-Γ1-Δ1-Ε1-Ζ1-Η1-Θ1-Ι1-Κ1-Λ1-Μ1-Ν1-Ξ1-Α οικοπεδο βρισκεται εντος του οριοθετημενου οικισμου "ΕΛΛΗΝΙΚΟ" Ιωαννινων (συνεκτικο τμημα) και ειναι αρτιο και οικοδομησιμο συμφωνα με τις κειμενες πολεοδομικες διαταξεις.

Γιαννενα 2-3-1997

Ο Βεβαιων

ΒΑΣΙΛΗΣ Χ. ΑΛΕΞΙΟΥ
ΤΟΠΟΓΡΑΦΟΣ ΜΗΧΑΝΙΚΟΣ Ε.Μ.Π.
ΑΡ. ΜΗΤΡΩΟΥ Τ.Ε.Ε. 47986
ΚΟΥΝΤΟΥΡΙΩΤΟΥ 36 - ΓΙΑΝΝΕΝΑ
ΤΗΛ. 33.973

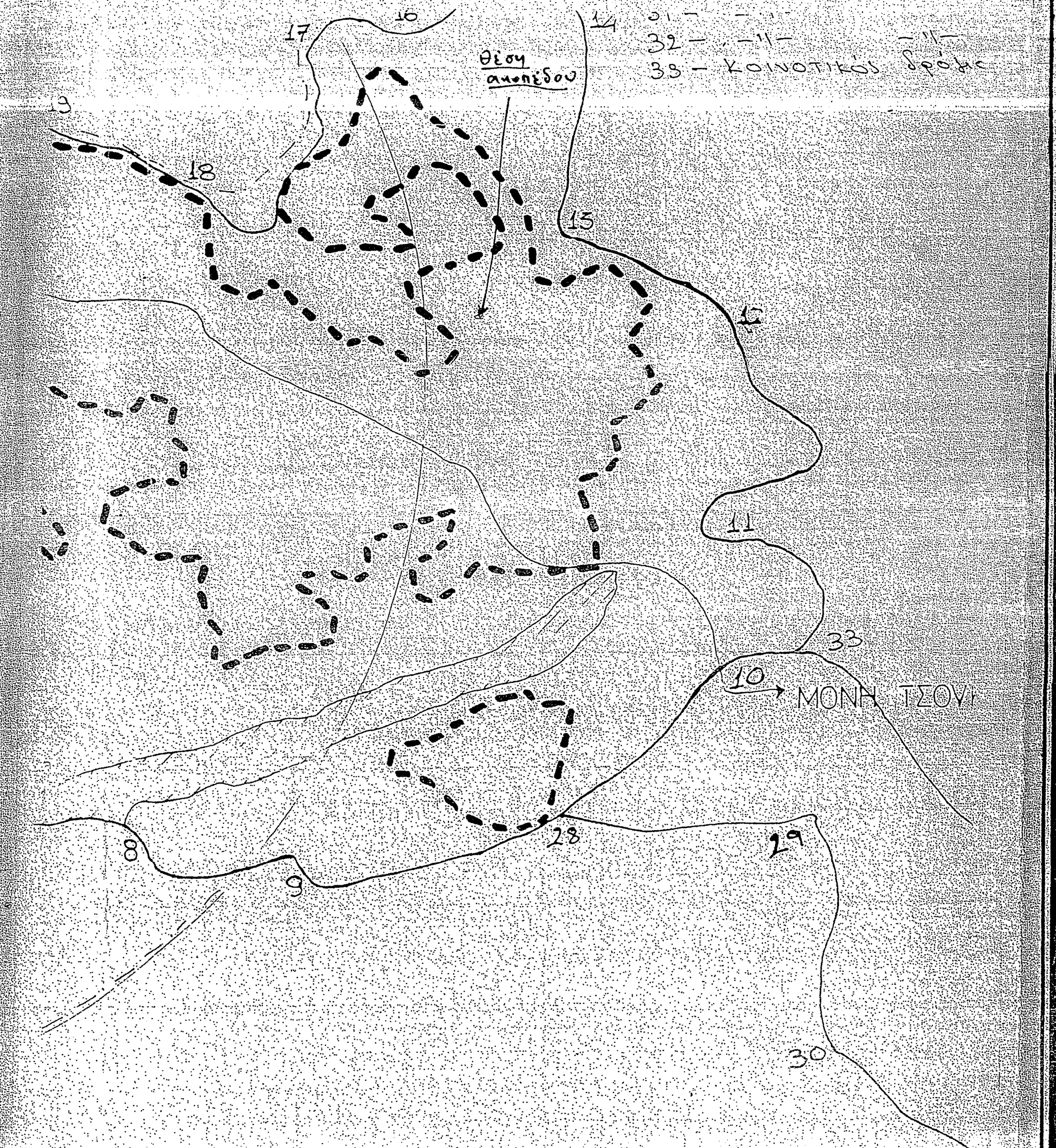

Αποσπασμα οριοθετησης
οικισμου "ΕΛΛΗΝΙΚΟ"
κλιμακα 1:5000

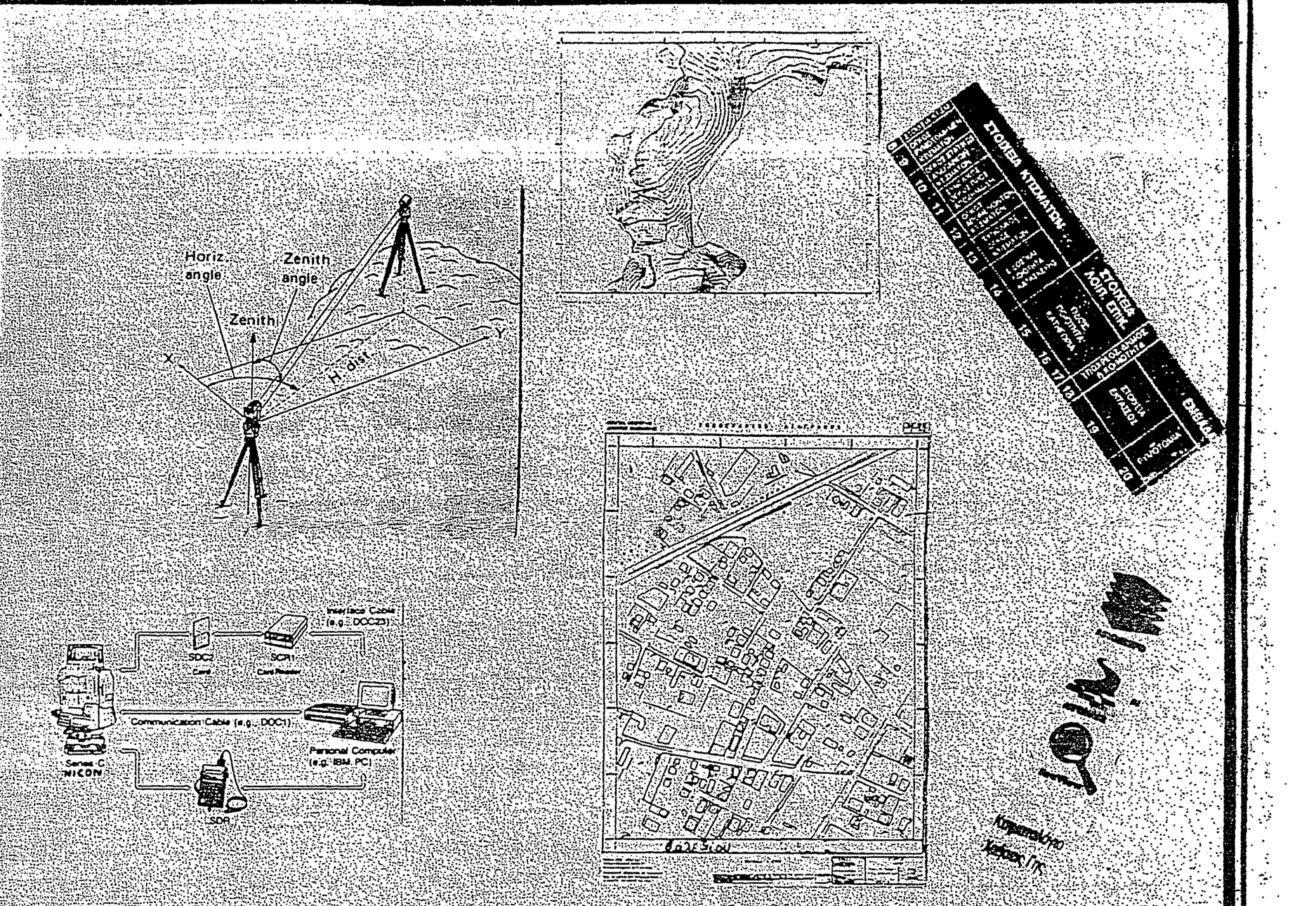

ΕΡΓΟΔΟΤΗΣ: Τριανταφυλλου		
ΕΡΓΟ: ΑΠΟΤΥΠΩΣΗ		
ΘΕΣΗ: ΕΛΛΗΝΙΚΟ		
ημερομηνια: Μαρτιος 1997		αρ. σχεδιου
ΘΕΜΑ: ΤΟΠΟΓΡΑΦΙΚΟ ΔΙΑΓΡΑΜΜΑ		1
κλιμακα: 1:200		
ΜΕΛΕΤΗΤΗΣ: ΒΑΣΙΛΗΣ Χ. ΑΛΕΞΙΟΥ ΤΟΠΟΓΡΑΦΟΣ ΜΗΧΑΝΙΚΟΣ Ε.Μ.Π. ΑΡ. ΜΗΤΡΩΟΥ Τ.Ε.Ε. 47986 ΚΟΥΝΤΟΥΡΙΩΤΟΥ 36 - ΓΙΑΝΝΕΝΑ ΤΗΛ. 33.973		