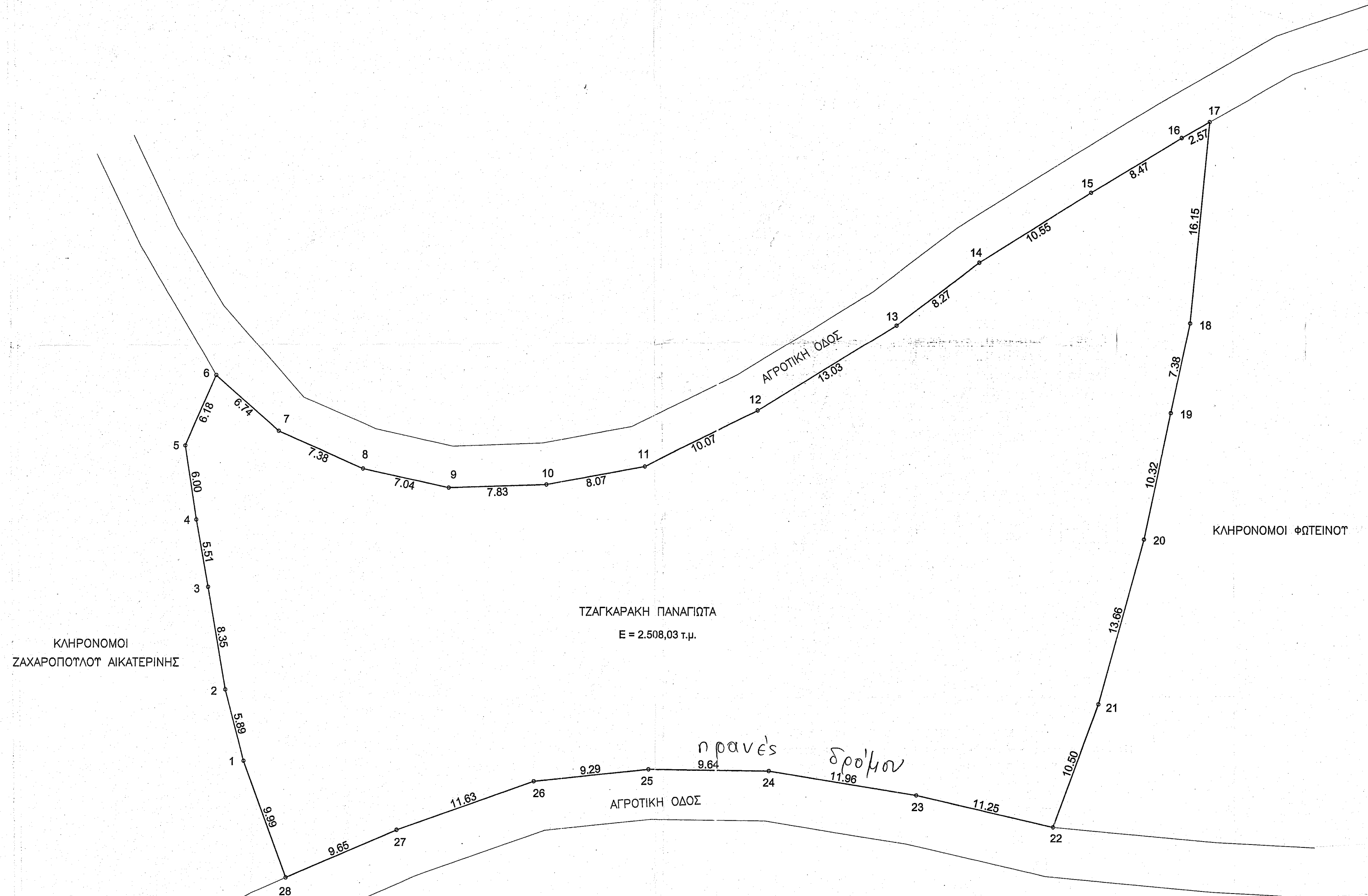




Απόσπασμα Google Earth:



Πίνακας Συντεταγμένων των κορυφών του (1,2,3...27,28,1) σε ΕΓΣΑ '87  
Εμβαδόν τετραγώνου = 2.508,03 τ.μ.

α/α	X	Y	Αποστάσεις
1	291863.18	4171159.51	---
2	291861.69	4171165.20	1 - 2: 5.89
3	291860.28	4171173.43	2 - 3: 8.35
4	291859.31	4171178.85	3 - 4: 5.51
5	291858.42	4171184.78	4 - 5: 6.00
6	291860.90	4171190.45	5 - 6: 6.18
7	291865.91	4171185.94	6 - 7: 6.74
8	291872.65	4171182.93	7 - 8: 7.38
9	291879.50	4171181.36	8 - 9: 7.04
10	291887.33	4171181.61	9 - 10: 7.83
11	291895.27	4171183.05	10 - 11: 8.07
12	291904.30	4171187.50	11 - 12: 10.07
13	291915.38	4171194.36	12 - 13: 13.03
14	291921.98	4171199.38	13 - 14: 8.27
15	291930.91	4171204.98	14 - 15: 10.55
16	291938.15	4171209.35	15 - 16: 8.47
17	291940.39	4171210.62	16 - 17: 2.57
18	291938.87	4171194.54	17 - 18: 16.15
19	291937.36	4171187.32	18 - 19: 7.38
20	291935.24	4171177.22	19 - 20: 10.32
21	291931.64	4171164.05	20 - 21: 13.66
22	291928.05	4171154.18	21 - 22: 10.50
23	291917.09	4171156.74	22 - 23: 11.25
24	291905.29	4171158.68	23 - 24: 11.96
25	291895.65	4171158.80	24 - 25: 9.64
26	291886.42	4171157.83	25 - 26: 9.29
27	291875.46	4171153.94	26 - 27: 11.63
28	291866.80	4171150.12	27 - 28: 9.65
1	291863.18	4171159.51	28 - 1: 9.99

ΜΕΘΟΔΟΛΟΓΙΑ ΕΞΑΡΤΗΣΗΣ  
Η εξάρτηση από το Εθνικό Τριγωνομετρικό Δίκτυο ΕΓΣΑ '87 πραγματοποιήθηκε με σύστημα GPS PROMARK 3 (L1).

**ΥΠΟΜΝΗΜΑ ΣΗΜΕΙΑΚΩΝ ΣΥΜΒΟΛΩΝ και ΓΡΑΜΜΩΝ**

1,2,.....	Χαρακτηρισμός Κορυφών οικ.
α,β,...,δ	Χαρακτηρισμός Κορυφών κτηρ.
—	Γραμμή Δημοτικής οδού
—	Γραμμή Χωματόδρομου
—	Αξονική γραμμή ορίων
—	Όριο Απαλλοτρίωσης
—	Συρματόπλεγμα
—	Μανδρότοιχος
	Πλευρές Κτηρίου
1/Π	Αριθμός οράφων/Πλάκα
1/Κ	Αριθμός οράφων/Κεραμοσκεπή
Δημοτική Οδός??	Χαρακτηρισμός
—	Δασικά πολύγωνα

**ΠΑΡΑΤΗΡΗΣΕΙΣ :**  
1. - Εγινε τοπογραφική αποτύπωση της υπάρχουσας κατάστασης. Το γήπεδο ευρίσκεται, εκτός οικισμού, εντός αγροτικής περιοχής Μάγειρα, θέση "ΜΠΑΡΜΠΑΚΩΣΤΑ", Δήμου Αρχαίας Ολυμπίας.

2. ΕΜΒΑΔΑ:  
Ε(1-2-3...-27-28-1)= 2.508,03 τ.μ.

3. ΔΗΛΩΣΗ ΙΔΙΟΚΤΗΤΗ Ν.4030 /2011  
Δηλώνω πως τα όρια του γηπέδου μου με στοιχεία Ε(1-2-3...-27-28-1) που υπέδειξα για την εκπόνηση του τοπογραφικού διαγράμματος είναι ακριβή και ορθά

Ο ΙΔΙΟΚΤΗΤΗΣ


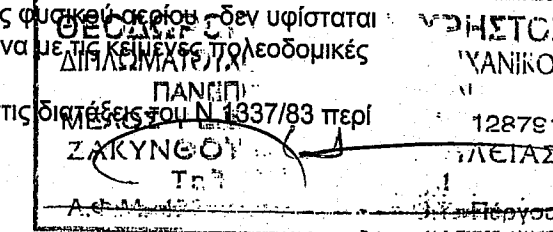
4. ΔΟΜΗΣΗ:  
ΑΔΟΜΗΤΟ

5. ΔΗΛΩΣΗ Ν.651/77 :  
Ο κάτωθι Μηχανικός, δηλώνω υπεύθυνα ότι το εμφανιζόμενο αγροτεμάχιο με τα στοιχεία Ε(1-2-3-4-5-6-7-8-9-10-11-12-13-14-15-16-17-18-19-20-21-22-23-24-25-26-27-28-1)= 2.508,03 τ.μ. που βρίσκεται εντός της αγροτικής περιοχής Μάγειρα, θέση "ΜΠΑΡΜΠΑΚΩΣΤΑ" του Δήμου Αρχαίας Ολυμπίας, της Περι.Ενοστ. Ηλείας, είναι εκτός οικισμού Μάγειρα, εκτός Γ.Π.Σ., εκτός Ζ.Ο.Ε., εκτός αναδάσμου, εκτός ΒΙ.Ο.ΠΑ, απέχει από τη θάλασσα απόσταση άνω των 800 μέτρων, δεν διέρχονται από αυτό γραμμές υψηλής τάσης της Δ.Ε.Η. και αγαθός φυτός δεν υφίσταται σπυρίδα υδροληψίας και είναι μη άρτο και μη οικοδομήσιμο σύμφωνα με τις τεχνικές διατάξεις που ισχύουν στη περιοχή. Δηλώνω υπεύθυνα ότι το παραπάνω αγροτεμάχιο δεν υπάγεται στις διατάξεις του Ν.1937/83 περί εισφοράς σε γη και χρήμα.

6. ΔΗΛΩΣΗ Ν.1599/1986 (Α75) βάση της παρ.3 άρθρου 142 Ν.4483/2017, ΦΕΚ 107 Α/ 31-7-2017 ο υπογεγραμμένος Χρήστος Θεοδωρόπουλος Διπλ. Πολιτικός Μηχανικός

Δηλώνω ότι:

Το αγροτεμάχιο με τα στοιχεία 1,2,3,4,5,6,7,8,9,10,11,12,13,14,15,16,17,18,19,20,21,22,23,24, 25,26,27,28,1 που βρίσκεται εντός αγροτικής περιοχής Τ.Κ. Μάγειρα, Δημοτικής ενότητας Αρχαίας Ολυμπίας, Δήμου Αρχαίας Ολυμπίας, Περιφερειακής ενότητας Ηλείας, Ιδιοκτησίας Τζαγκαράκη Παναγιώτας, είναι εκτός ανάρτησης, σύμφωνα με τους κυριωμένους Δασικούς χάρτες.



**ΤΕΧΝΙΚΟ ΓΡΑΦΕΙΟ ΜΕΛΕΤΩΝ & ΚΑΤΑΣΚΕΥΩΝ**  
**ΘΕΟΔΩΡΟΠΟΥΛΟΣ Γ. ΧΡΗΣΤΟΣ**  
**ΖΑΚΥΝΘΟΥ 4, ΠΥΡΓΟΣ ΗΛΕΙΑΣ**

Εργοδότης  
**ΤΖΑΓΚΚΑΡΑΚΗ ΠΑΝΑΓΙΩΤΑ**

Θέση  
**Εκτός Οικισμού Μάγειρα, θέση "ΜΠΑΡΜΠΑΚΩΣΤΑ"**  
**Δήμου Αρχαίας Ολυμπίας**

Μελετητής  
**ΘΕΟΔΩΡΟΠΟΥΛΟΣ ΧΡΗΣΤΟΣ**  
**ΔΙΠΛΩΜΑΤΟΥΧΟΣ ΠΟΛΙΤΙΚΟΣ ΜΗΧΑΝΙΚΟΣ**

Κλίμακα  
**1 : 250**

Χρόνος Μελέτης  
**ΙΟΥΝΙΟΣ 2018**

Θέμα  
**ΤΟΠΟΓΡΑΦΙΚΟ ΔΙΑΓΡΑΜΜΑ**

Υπογραφή