

ΔΗΛΩΣΗ ΤΟΥ Ν. 1599 / 1986

Με ατομική μου ευθύνη και γνωρίζοντας τις κυρώσεις, που προβλέπονται από τις διατάξεις της παρ. 6 του άρθρου 22 του Ν. 1599/1986, δηλώνω ότι:


- Τα πολύγωνα για τα οποία ζητείται η έκδοση πράξης χαρακτηρισμού ΙΗ111-1-1, ΙΗ111-1-2, ΙΗ111-1-3, ΙΗ111-1-4, ΙΗ111-1-5, ΙΗ111-1-6, ΥΦΙΣΤΑΜΕΝΟΣ ΠΥΛΩΝΑΣ 1, ΥΦΙΣΤΑΜΕΝΟΣ ΠΥΛΩΝΑΣ 2, έχουν Εμβαδόν $E = 807.53$ τ.μ., το σύνολο των πολυγώνων βρίσκεται εντός του ορίου του οικισμού Αβαρίτσα.
- Τα τμήματα του παρόντος διαγράμματος ΙΗ111-1-1, ΙΗ111-1-2, ΙΗ111-1-3, ΙΗ111-1-4, ΙΗ111-1-5, ΙΗ111-1-6, ΥΦΙΣΤΑΜΕΝΟΣ ΠΥΛΩΝΑΣ 1, ΥΦΙΣΤΑΜΕΝΟΣ ΠΥΛΩΝΑΣ 2 εξαιρούνται των αναρτημένων δασικών χαρτών.

Ο ΔΗΛΩΝ ΜΗΧΑΝΙΚΟΣ

ΗΛΙΑΣ ΚΩΝ. ΦΡΕΝΤΖΟΣ
ΔΙΠΛΩΜ. ΠΟΛΙΤΙΚΟΣ ΜΗΧΑΝΙΚΟΣ Ε.Μ.Π.
Α.Φ.Μ. 047033821 - ΔΟΥ ΧΟΛΑΡΓΟΥ
ΜΕΛΟΣ Τ.Ε.Ε. ΑΡΙΘΜΟΣ ΜΗΤΡΩΟΥ 76563
ΨΑΡΩΝ 21, 15343, ΑΓ. ΠΑΡΑΣΚΕΥΗ - ΤΗΛ 2118000095
ΚΙΝ. 6977916275

ΗΛΙΑΣ ΦΡΕΝΤΖΟΣ
ΠΟΛΙΤΙΚΟΣ ΜΗΧΑΝΙΚΟΣ

ΚΩΔΙΚΟΣ ΕΡΓΟΥ : 20.05



ΣΥΝΤΑΞΑΣ

ΗΛΙΑΣ Κ. ΦΡΕΝΤΖΟΣ
ΠΟΛΙΤΙΚΟΣ ΜΗΧΑΝΙΚΟΣ Ε.Μ.Π.

ΚΥΡΙΟΣ ΕΡΓΟΥ
ΚΑΙ ΦΟΡΕΑΣ
ΚΑΤΑΣΚΕΥΗΣ



**ΑΝΕΞΑΡΤΗΤΟΣ ΔΙΑΧΕΙΡΙΣΤΗΣ ΜΕΤΑΦΟΡΑΣ
ΗΛΕΚΤΡΙΚΗΣ ΕΝΕΡΓΕΙΑΣ Α.Ε.**

ΜΕΛΕΤΗ

**ΕΚΔΟΣΗ ΠΡΑΞΗΣ ΧΑΡΑΚΤΗΡΙΣΜΟΥ ΓΙΑ ΤΟ ΕΡΓΟ
"ΑΝΑΒΑΘΜΙΣΗ ΤΗΣ ΓΜ 150KV Υ/Σ ΙΩΑΝΝΙΝΑ Ι - Υ/Σ
ΗΓΟΥΜΕΝΙΤΣΑΣ"**

ΠΕΡΙΟΧΗ

**ΠΕΡΙΟΧΗ ΕΥΘΥΝΗΣ ΔΑΣΑΡΧΕΙΟΥ
ΗΓΟΥΜΕΝΙΤΣΑΣ**

ΑΡ. ΣΧΕΔΙΟΥ :

Λ.4

**ΤΟΠΟΓΡΑΦΙΚΟ
ΔΙΑΓΡΑΜΜΑ**

ΚΛΙΜΑΚΑ :

1:500

ΗΜΕΡΟΜΗΝΙΑ :

ΔΕΚΕΜΒΡΙΟΣ 2021

ΥΠΟΓΡΑΦΗ-ΣΦΡΑΓΙΔΑ

ΕΛΕΓΧΟΣ

ΗΛΙΑΣ ΚΩΝ. ΦΡΕΝΤΖΟΣ
ΔΙΠΛΩΜ. ΠΟΛΙΤΙΚΟΣ ΜΗΧΑΝΙΚΟΣ Ε.Μ.Π.
Α.Φ.Μ. 047033821 - ΔΟΥ ΧΟΛΑΡΓΟΥ
ΜΕΛΟΣ Τ.Ε.Ε. ΑΡΙΘΜΟΣ ΜΗΤΡΩΟΥ 76563
ΨΑΡΩΝ 21, 15343, ΑΓ. ΠΑΡΑΣΚΕΥΗ - ΤΗΛ 2118000095
ΚΙΝ. 6977916275

ΠΙΝΑΚΑΣ ΚΟΡΥΦΩΝ ΙΔΙΟΚΤΗΣΙΑΣ ΜΕ ΚΩΔΙΚΟ IH111-1-3		
Σημείο	X	Y
Y	194629.46	4382469.31
O	194621.74	4382463.08
Ξ	194629.49	4382471.58
Y	194629.46	4382469.31
E (Y, O, Ξ, Y): 8.64 τ.μ.		

ΠΙΝΑΚΑΣ ΚΟΡΥΦΩΝ ΙΔΙΟΚΤΗΣΙΑΣ ΜΕ ΚΩΔΙΚΟ ΥΦΙΣΤΑΜΕΝΟΣ ΠΥΛΩΝΑΣ 2		
Σημείο	X	Y
H	194566.27	4382405.19
T	194566.56	4382405.41
B	194567.74	4382403.81
I1	194567.40	4382403.43
H	194566.27	4382405.19
E (H, T, B, I1, H): 0.87 τ.μ.		




ΠΙΝΑΚΑΣ ΚΟΡΥΦΩΝ ΙΔΙΟΚΤΗΣΙΑΣ ΜΕ ΚΩΔΙΚΟ ΥΦΙΣΤΑΜΕΝΟΣ ΠΥΛΩΝΑΣ 1		
Σημείο	X	Y
Θ1	194567.40	4382403.43
B	194567.74	4382403.81
A	194571.33	4382398.98
Z	194570.59	4382398.43
Θ1	194567.40	4382403.43
E (Θ1, B, A, Z, Θ1): 4.24 τ.μ.		

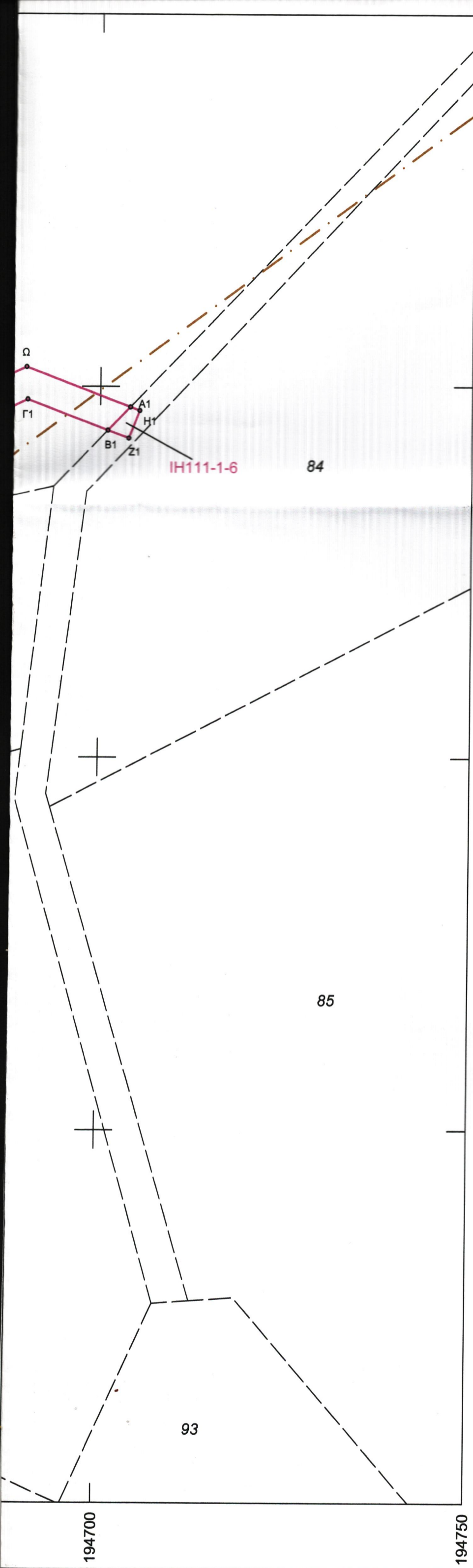
ΠΕΡΙΓΡΑΦΗ ΤΜΗΜΑΤΩΝ ΔΙΑΓΡΑΜΜΑΤΟΣ

ΤΜΗΜΑ	ΠΕΡΙΓΡΑΦΗ
IH111-1-1	Τμήμα εντός ορίων οικισμού Αβαρίτσας, εντός τεμαχίου 87 οριστικής διανομής έτους 1934 αγροκτήματος Τσουρίλα - Βρυσσοπούλα
IH111-1-2	Τμήμα εντός ορίων οικισμού Αβαρίτσας, εντός τεμαχίου 86 οριστικής διανομής έτους 1934 αγροκτήματος Τσουρίλα - Βρυσσοπούλα
IH111-1-3	Τμήμα εντός ορίων οικισμού Αβαρίτσας, εντός τεμαχίου 87 οριστικής διανομής έτους 1934 αγροκτήματος Τσουρίλα - Βρυσσοπούλα
IH111-1-4	Τμήμα εντός ορίων οικισμού Αβαρίτσας, εντός τεμαχίου 88 οριστικής διανομής έτους 1934 αγροκτήματος Τσουρίλα - Βρυσσοπούλα
IH111-1-5	Τμήμα εντός ορίων οικισμού Αβαρίτσας, εντός τεμαχίου 83 οριστικής διανομής έτους 1934 αγροκτήματος Τσουρίλα - Βρυσσοπούλα
IH111-1-6	Τμήμα εντός ορίων οικισμού Αβαρίτσας, δρόμος οριστικής διανομής έτους 1934 αγροκτήματος Τσουρίλα - Βρυσσοπούλα
ΥΦΙΣΤΑΜΕΝΟΣ ΠΥΛΩΝΑΣ 1	Τμήμα εντός ορίων οικισμού Αβαρίτσας, εντός τεμαχίου 87 οριστικής διανομής έτους 1934 αγροκτήματος Τσουρίλα - Βρυσσοπούλα, εντός περιγράμματος υφιστάμενου πυλώνα μεταφοράς ηλεκτρικού ρεύματος
ΥΦΙΣΤΑΜΕΝΟΣ ΠΥΛΩΝΑΣ 2	Τμήμα εντός ορίων οικισμού Αβαρίτσας, εντός τεμαχίου 86 οριστικής διανομής έτους 1934 αγροκτήματος Τσουρίλα - Βρυσσοπούλα, εντός περιγράμματος υφιστάμενου πυλώνα μεταφοράς ηλεκτρικού ρεύματος

Τα πολύγωνα για τα οποία ζητείται η έκδοση πράξης χαρακτηρισμού IH111-1-1 E(A,...,Z, A): 82.36 τ.μ., IH111-1-2 E(H,...,Σ, Γ, Β, Τ, Η): 377.76 τ.μ., IH111-1-3 E(Y, O, Ξ, Y): 8.64 τ.μ., IH111-1-4 E(Y, Ξ, Φ, Y): 4.39 τ.μ., IH111-1-5 E(Ξ, Ν, Χ,...,E1, Φ, Ξ): 320.60 τ.μ., IH111-1-6 E(Z1, Β1, Α1, Η1, Ζ1): 8.68 τ.μ., ΥΦΙΣΤΑΜΕΝΟΣ ΠΥΛΩΝΑΣ 1 E(Θ1, Β, Α, Ζ, Θ1): 4.24 τ.μ., ΥΦΙΣΤΑΜΕΝΟΣ ΠΥΛΩΝΑΣ 2 E(H, T, B, I1, H): 0.87 τ.μ. του παρόντος διαγράμματος έχουν συνολικό εμβαδό E = 807.53 τ.μ.

ΥΠΟΜΝΗΜΑ ΣΥΜΒΟΛΩΝ

	Πολύγωνο προς χαρακτηρισμό		
	άξονας 150kV		
	όριο τεμαχίων διανομής		



ΠΙΝΑΚΑΣ ΚΟΡΥΦΩΝ ΙΔΙΟΚΤΗΣΙΑΣ ΜΕ ΚΩΔΙΚΟ
IH111-1-4

Σημείο	X	Y
Υ	194629.46	4382469.31
Ξ	194629.49	4382471.58
Φ	194633.38	4382472.48
Υ	194629.46	4382469.31

Ε (Υ, Ξ, Φ, Υ): 4.39 τ.μ.

ΠΙΝΑΚΑΣ ΚΟΡΥΦΩΝ ΙΔΙΟΚΤΗΣΙΑΣ ΜΕ ΚΩΔΙΚΟ
IH111-1-2

Σημείο	X	Y
Η	194566.27	4382405.19
Θ	194563.04	4382410.26
Ι	194567.81	4382413.79
Κ	194568.19	4382413.28
Λ	194577.68	4382429.67
Μ	194606.22	4382455.67
Ν	194627.63	4382472.98
Ξ	194629.49	4382471.58
Ο	194621.74	4382463.08
Π	194608.83	4382452.64
Ρ	194580.83	4382427.13
Σ	194570.78	4382409.78
Γ	194571.86	4382408.33
Β	194567.74	4382403.81
Τ	194566.56	4382405.41
Η	194566.27	4382405.19

Ε (Η, ..., Σ, Γ, Β, Τ, Η): 377.76 τ.μ. εξαιρουμένων των εσωτερικών ορίων (Η, Τ, Β, Ι, Η)

ΠΙΝΑΚΑΣ ΚΟΡΥΦΩΝ ΙΔΙΟΚΤΗΣΙΑΣ ΜΕ ΚΩΔΙΚΟ
IH111-1-5

Σημείο	X	Y
Ξ	194629.49	4382471.58
Ν	194627.63	4382472.98
Χ	194634.74	4382478.72
Ψ	194662.23	4382489.38
Ω	194690.02	4382502.58
Α1	194704.01	4382497.22
Β1	194701.02	4382494.08
Γ1	194690.19	4382498.23
Δ1	194663.82	4382485.70
Ε1	194636.76	4382475.22
Φ	194633.38	4382472.48
Ξ	194629.49	4382471.58

Ε (Ξ, Ν, Χ, ..., Ε1, Φ, Ξ): 320.60 τ.μ.

ΠΙΝΑΚΑΣ ΚΟΡΥΦΩΝ ΙΔΙΟΚΤΗΣΙΑΣ ΜΕ ΚΩΔΙΚΟ
IH111-1-1

Σημείο	X	Y
Α	194571.33	4382398.98
Β	194567.74	4382403.81
Γ	194571.86	4382408.33
Δ	194579.71	4382397.72
Ε	194573.82	4382393.36
Ζ	194570.59	4382398.43
Α	194571.33	4382398.98

Ε (Α, ..., Ζ, Α): 82.36 τ.μ. εξαιρουμένων των εσωτερικών ορίων (Θ1, Β, Α, Ζ, Θ1)

ΠΙΝΑΚΑΣ ΚΟΡΥΦΩΝ ΙΔΙΟΚΤΗΣΙΑΣ ΜΕ ΚΩΔΙΚΟ
IH111-1-6

Σημείο	X	Y
Z1	194703.82	4382493.01
B1	194701.02	4382494.08
A1	194704.01	4382497.22
H1	194705.25	4382496.74
Z1	194703.82	4382493.01

Ε (Z1, B1, A1, H1, Z1): 8.68 τ.μ.

