ΑΠΟΣΠΑΣΜΑ ΠΡΟΤΕΙΝΟΜΕΝΗΣ ΠΟΛΕΟΔΟΜΙΚΗΣ ΜΕΛΕΤΗΣ ΟΙΚΙΣΜΟΥ "ΠΑΡΑΛΙΑ ΒΕΡΓΑΣ"
ΚΛΙΜ 1: 1000

Ιδιοκτησια

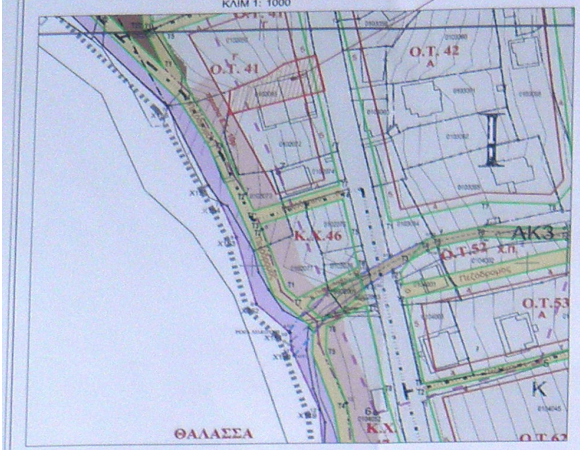

ΑΠΟΣΠΑΣΜΑ ΟΡΙΟΘΕΤΗΜΕΝΟΥ ΟΙΚΙΣΜΟΥ "ΠΑΡΑΛΙΑ ΒΕΡΓΑΣ"
ΚΛΙΜ 1: 5000

Ιδιοκτησια

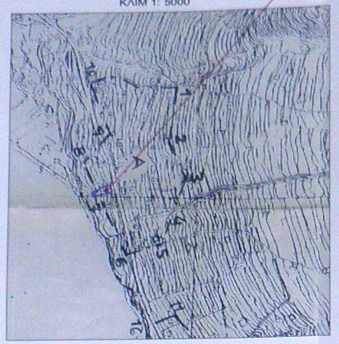

ΑΠΟΣΠΑΣΜΑ ΓΠΣ ΔΗΜΟΥ ΚΑΛΑΜΑΤΑΣ
ΚΛΙΜ 1: 5.000

Ιδιοκτησια

Συντεταγμενες ΚΟΡΥΦΩΝ Γεωτεμαχιου (ΕΓΣΑ '87)

α/α	X	Y
1	335509.631	4097969.610
2	335500.986	4097967.109
3	335496.050	4097965.848
4	335489.164	4097964.068
5	335489.360	4097967.360
6	335489.453	4097969.155
7	335489.652	4097974.388
8	335491.229	4097975.020
9	335491.951	4097975.380
10	335493.443	4097976.122
11	335497.120	4097977.709
12	335502.479	4097980.036
13	335505.464	4097982.025
14	335506.834	4097983.358
15	335509.411	4097985.179
16	335514.059	4097986.854
17	335520.127	4097988.580
18	335520.838	4097988.725
19	335520.858	4097988.780
20	335524.416	4097973.619
21	335524.184	4097973.558
22	335523.483	4097973.371
23	335519.610	4097972.338

Συντεταγμενες Περιγραμματος Οικοδομης (ΕΓΣΑ '87)

α/α	X	Y
1	335509.631	4097969.610
α2	335507.285	4097978.299
α3	335498.639	4097975.797
2	335500.986	4097967.109

ΠΑΡΑΤΗΡΗΣΕΙΣ

1. Το διάγραμμα είναι συσχετισμένο στο κρατικό σύστημα συντεταγμένων **ΕΓΣΑ 87**
2. Οι διαστάσεις και οι εμβαδόν υπολογίσθηκαν αναλυτικά από τις συν/νες των κορυφών
3. Η εξάρτηση από το **ΕΓΣΑ 87** πραγματοποιήθηκε με σύστημα GPS και κάνοντας χρήση του σταθμού Σαμαίου της Γ.Υ.Σ.
(Αρ. 138035) ΑΒΦΑΡ με συντεταγμένες (X,Y,H) (336568.679, 4095881.378, 293.464)

Προβολικό Σύστημα Ε.Γ.Σ.Α. '87:
Γεωδαιτικό Dartum : Δανούσιος
Ελλειψοειδές : GRS 80
Προβολή : Εγκάρσια Μερκατορική
Συντελεστής κλίμακας κεντρ. μεσημ.: 0.9996
Αρχή συντεταγμένων : φ = 0° , λ = 24°
False Easting (e) : 500000 μ

ΔΗΛΩΣΗ ΜΗΧΑΝΙΚΟΥ (Ν. 651 /77)

Δηλόνω σύμφωνα με το νόμο για το Οικοπεδο με σοσειρά (1,2,3,4,.....,20,21,22,23,1) και εμβαδόν 456.61 τμ που βρίσκεται επι της οδού Μανης της Δημοτικης κοινοτητος Βεργας του Δήμου ΚΑΛΑΜΑΤΑΣ της Π.Ε ΜΕΣΣΗΝΙΑΣ ότι:

α) είναι άρτιο κατά παρέκκλιση ως προς τα εμβαδόν και τις διαστάσεις σύμφωνα με τις πολεοδομικές διατάξεις που ισχύουν σήμερα και θα καταστεί οικοδομησιμο μετα την παραχωρηση τμηματος αυτου σε κοινη χρηση στο προκειμενο με τη οδο Μανης.

β) βρίσκεται εν ΜΕΡΕΙ ΕΝΤΟΣ των οριοθετημενου οικισμου " Παραλια Βεργας" δ.κ. ΒΕΡΓΑΣ , εντος του Γ.Π.Σ. Δημου ΚΑΛΑΜΑΤΑΣ στο ΠΡΟΤΕΙΝΟΜΕΝΟ ΡΥΜΟΤΟΜΙΚΟ ΣΧΕΔΙΟ ΟΙΚΙΣΜΟΥ ΠΑΡΑΛΙΑ ΒΕΡΓΑΣ.
Η χρηση γης συμφωνα με το ΓΠΣ δημου Καλαματας ειναι "Τενική Κατοικια"

γ) δεν εμπίπτει στις διατάξης του νόμου 1337/83 περί εισφορών σε γη και χρήμα,

δ) εντός αυτού δε διέρχονται εναέριες γραμμές μεταφοράς ηλεκτρικής ισχύης της ΔΕΗ ή αγωγός φυσικού αερίου, οδος προαναφερομενη του 1923 ή ρεμα.

ε) ενός αυτού και κατά μήκος του προσώπου του εν θέματι γειτονικούς δεν υπάρχουν δενδρα από εκείνα των σημερινών γειτνιασεων δεν υφιστανται διατηρητεα κτιρια.

Ο ΜΗΧΑΝΙΚΟΣ

ΝΙΚΟΛΑΟΣ Κ. ΚΟΥΛΟΠΟΥΛΟΣ
ΔΙΠΛ. ΠΟΛΙΤΙΚΟΣ ΜΗΧΑΝΙΚΟΣ - Ε.Δ.Ε.
ΕΘΝΙΚΟΥ ΜΕΤΣΟΒΙΟΥ ΠΟΛΥΤΕΧΝΕΙΟΥ
ΜΕΛΟΣ Τ.Ε.Ε. ΑΡΙΘΜ. ΜΗΤΡΟΟΥ 73461
ΥΔΡΑΣ 40 - ΚΑΛΑΜΑΤΑ ΤΗΛ.: 27210 97631
Α.Φ.Μ. 056847967 - Δ.Ο.Υ. ΚΑΛΑΜΑΤΑΣ

ΕΜΒΑΔΑ (αναλυτική μέθοδος Simpson)
Ε(Αρκιακο) (1,2,3,4,.....,20,21,22,23,1) = **456.61 μ2**
Τμημα (Ε1) (17,18,19,20,21,22,17) , Ε= 13.21 μ2 για παραχωρηση σε κοινη χρηση
Ενισχυμενων καθαρο οικοπεδο (Ε2) , (17,22,23,1,2,3,.....,15,16,17) ,Ε= 443.40 μ2

Τμημα (Ε2.1) ΕΝΤΟΣ οριοθετημενου οικισμου Παραλια Βεργας
(1,2,3,9,10,11,12,.....,22,23,1) = **408.97 μ2**
Τμημα (Ε2.2) ΕΚΤΟΣ οικισμου ΕΝΤΟΣ ΟΜΟΣ ΠΡΟΤΕΙΝΟΜΕΝΟΥ ΡΥΜΟΤΟΜΙΚΟΥ ΣΧΕΔΙΟΥ ΟΙΚΙΣΜΟΥ , (3,4,5,6,7,8,9,3) = **47.64 μ2**

ΟΡΟΙ ΔΟΜΗΣΗΣ
ΠΔ 24.4/3.5.1985 (ΦΕΚ 181 Δ)
και: (ΦΕΚ 289 Α.Α.Π. /4-11-2011)
Οικισμος παραλια Βεργας ΦΕΚ 67Δ/ 3-2-1997
Αρτιοτητα κατα καρκινοκ Εμβαδο 1500 τ.μ.
Αρτιότητα κατα παρακλιση Εμβαδο 300 τ.μ.
(Για Οικοπεδα προ 3.5.1985 συμφωνα με τα αρ. 7159/13-3-1976 συμβουλιου του συμβουλιοαναφερου Αβδας Παναγιωτη Θεοδοσιου Κορκολακου)
Ολικη Δόμηση (240.00 μ2 και 40 μ2 Παταρι)
Ποσοστο Κάλυψης 40%
Μέγιστο ύψος 7.50 μέτρα, (+1.50 μ για στέγη)
(Και οπως καθορίζεται απο το ΦΕΚ 289 Α.Α.Π. /4-11-2011)
Αριθμος οροφων 2
Απαιτουμενος Β 3.00 μ (Οικισμος Παραλια Βεργης).
Απαγορευεται η κατασκευη κτιριου σε υποστυλωματα (Pilotis)

ΔΗΛΩΣΗ ΙΔΙΟΚΤΗΤΗ (Ν. 4030/2011)
Η κατωθι υπογεγραμμενη
ΣΤΑΥΡΟΥΛΑ ΝΙΚΟΛΑΗ του ΠΑΝΑΓΙΩΤΗ δηλόνω ότι:
* Τα υλοποιουμενα εργα του Οικοπεδου με σοσειρά (1,2,3,4,.....,22,23,1) και Ολικού εμβαδου 456.61 τμ απο της οδου Μανης της Δημ. κοινοτητος Βεργας του Δήμου ΚΑΛΑΜΑΤΑΣ της Π.Ε ΜΕΣΣΗΝΙΑΣ υποεκτελεσθηκαν από εμενα
* Ευθυνομαι για την ακριβεια των δηλουμενων οριων του Οικοπεδου

Ο ΔΗΛΩΝ

ΣΤΟΙΧΕΙΑ ΗΛΕΚΤΡΟΝΙΚΗΣ ΥΠΟΒΟΛΗΣ (άρθρο 3,παρ.4 Υ.Α. 27623/1752/ΦΕΚ 2216Β/14-6-2018)
Το παρόν διάγραμμα υποβλήθηκε ηλεκτρονικά στον ψηφιακό Υποδοχέα του ΝΠΔΔ "Ελληνικό Κτηματολόγιο" και έλαβε μοναδικό Κωδικό Ηλεκτρονικού Διαγράμματος (ΚΗΔ) **1346826 / - 03 - 2022**

ΘΕΩΡΗΘΗΚΕ
Και προσαρτάται στην αριθμ. ΕΑΗΒ3/22-06-2022
πράξη χαρακτηρισμού της οσίας
ποτελεί αναπόσπαστο μέρος.
Καλαμάτα 22-06-2022
Ο Λειτουργος Καλαμάτας
Κατσιπόδας Σπύρος
Δασολόγος

ΣΥΝΤΕΤΑΓΜΕΝΕΣ ΚΟΡΥΦΩΝ Ο.Τ. 41

Τ2 (X = 335472.800	Y = 4097991.627)
Τ3 (X= 335497.188	Y = 4097941.431)
Τ4 (X = 335502.287	Y = 4097933.000)
Τ5 (X = 335505.689	Y = 4097924.964)
Τ6 (X = 335530.991	Y = 4097933.651)
Τ7 (X = 335511.746	Y = 4098017.443)
Γραμμη παραλιας	
7' (X = 335496.93	Y = 4097930.26)
6' (X = 335491.86	Y = 4097938.65)
5' (X = 335475.19	Y = 4097972.96)
Γραμμη Αιγιαλου	
5" (X = 335466.84	Y = 4097967.27)
6 (X = 335483.06	Y = 4097933.87)
7 (X = 335488.00	Y = 4097925.70)

που συνοδευουν την Προτεινομενη πολεοδομικη μελετη οικισμου Παραλια Βεργης του Δημου Καλαματας "

ΚΑΛΑΜΑΤΑ ΙΑΝ. 2022
Ο ΜΗΧΑΝΙΚΟΣ

ΥΠΟΜΝΗΜΑ ΣΥΜΒΟΛΙΣΜΟΥ

- ΟΡΙΟ ΙΔΙΟΚΤΗΣΙΑΣ
- προτεινομενη ΡΥΜΟΤΟΜΙΚΗ ΓΡΑΜΜΗ
- προτεινομενη ΟΙΚΟΔΟΜΙΚΗ ΓΡΑΜΜΗ
- ΓΡΑΜΜΗ Αιγιαλου
- ΓΡΑΜΜΗ Παραλιας
- Οριο Οριοθετημενου Οικισμου Παραλια Βεργας
- ΜΑΝΔΡΑ
- ΚΤΙΡΙΟ
- ΑΣΦΑΛΤΙΝΗ ΟΔΟΣ
- Θεση ληψης Φωτογραφιας ΦΩΤ.(1)
- ΑΞΟΝΑΣ ΟΔΟΥ ΜΑΝΗΣ

ΦΩΤ.(1)

ΦΩΤ.(2)

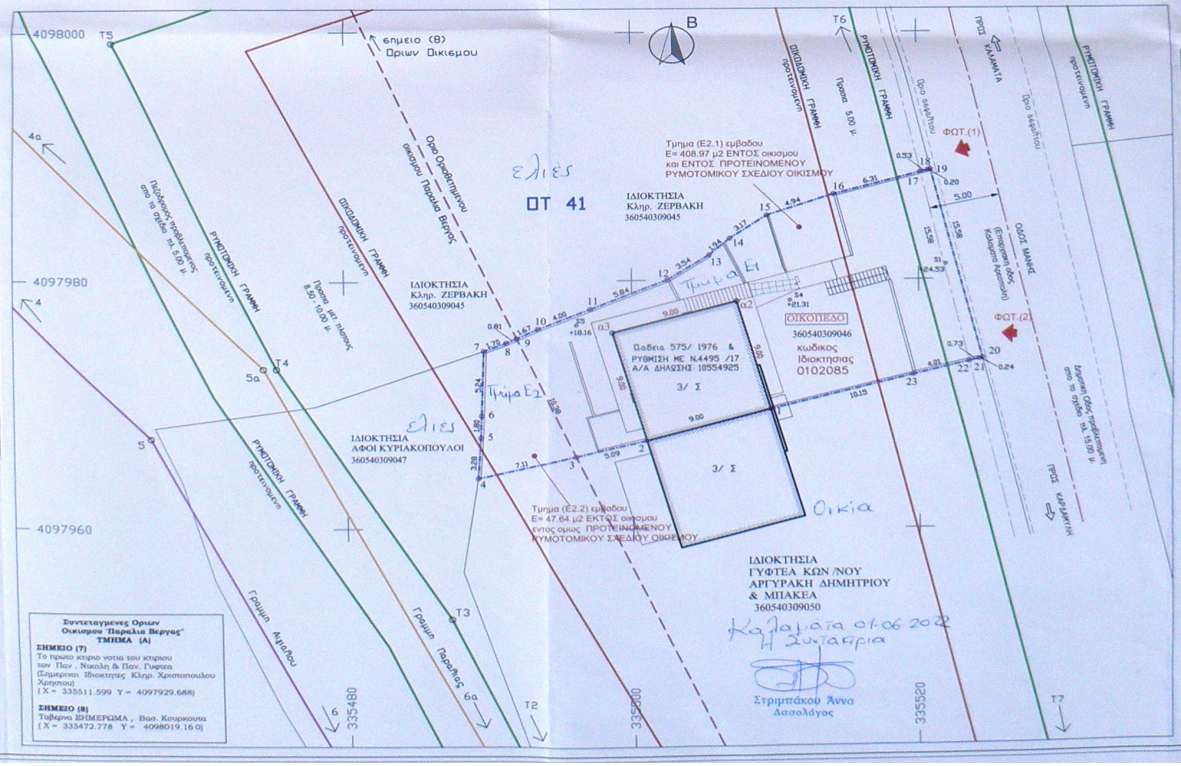

Συντεταγμενες Ορίων Οικισμου "Παραλια Βεργας" ΤΜΗΜΑ (Α)

ΣΗΜΕΙΟ (7)
Το πρωτο κτιριο νοτια του κτιριου των Παν . Νικολη & Παν. Γυφτεα (Σημερινοι Ιδιοκτητης Κληρ. Χρηστοπουλου Χρηστου)
(X = 335511.599 Y = 4097929.688)

ΣΗΜΕΙΟ (8)
Ταβερνα ΘΗΜΕΡΙΜΑ , Βασ. Κουρκουτα
(X = 335472.778 Y = 4098019.160)

ΤΕΧΝΙΚΟ ΓΡΑΦΕΙΟ
ΚΟΥΛΟΠΟΥΛΟΥ Κ. ΝΙΚΟΛΑΟΥ
ΠΟΛΙΤΙΚΟΣ ΜΗΧΑΝΙΚΟΣ Ε.Μ.Π.

ΕΡΓΟΔΟΤΗΣ :
ΝΙΚΟΛΗ ΣΤΑΥΡΟΥΛΑ του ΠΑΝΑΓΙΩΤΗ

ΕΡΓΟ :
ΡΥΘΜΙΣΗ ΥΠΕΡΒΑΣΕΩΝ ΣΕ ΤΡΙΩΡΟΦΗ ΟΙΚΟΔΟΜΗ (ΚΑΤΟΙΚΙΩΝ) ΜΕ ΤΜΗΜΑ ΥΠΟΓΕΙΟΥ ΚΑΙ ΛΟΙΠΩΝ ΠΑΡΑΒΑΣΕΩΝ ΜΕ ΤΙΣ ΔΙΑΤΑΞΕΙΣ του Ν. 4495/2017

ΘΕΣΗ :
ΕΝΤΟΣ ΟΙΚΙΣΜΟΥ ΠΑΡΑΛΙΑ ΒΕΡΓΑΣ
ΟΔΟΣ ΜΑΝΗΣ- Ο.Τ. 41 Δ.Κ. ΒΕΡΓΑΣ
ΔΗΜΟΥ ΚΑΛΑΜΑΤΑΣ

ΘΕΜΑ ΣΧΕΔΙΟΥ: **ΤΟΠΟΓΡΑΦΙΚΟ ΔΙΑΓΡΑΜΜΑ**

ΑΡΙΘΜΟΣ ΣΧΕΔΙΟΥ: **Α 01**

ΚΛΙΜΑΚΑ : 1:200

ΗΜΕΡΟΜΗΝΙΑ : ΙΑΝ. 2022

ΜΕΛΕΤΗΤΗΣ

ΝΙΚΟΛΑΟΣ Κ. ΚΟΥΛΟΠΟΥΛΟΣ
ΔΙΠΛ. ΠΟΛΙΤΙΚΟΣ ΜΗΧΑΝΙΚΟΣ - Ε.Δ.Ε.
ΕΘΝΙΚΟΥ ΜΕΤΣΟΒΙΟΥ ΠΟΛΥΤΕΧΝΕΙΟΥ
ΜΕΛΟΣ Τ.Ε.Ε. ΑΡΙΘΜ. ΜΗΤΡΟΟΥ 73461
ΥΔΡΑΣ 40 - ΚΑΛΑΜΑΤΑ ΤΗΛ.: 27210 97631
Α.Φ.Μ. 056847967 - Δ.Ο.Υ. ΚΑΛΑΜΑΤΑΣ

ΕΛΕΓΧΟΣ

Καλαμάτα 01-06-2022
Η Συντάξασα
Στριπτάκου Άννα
Δασολόγος