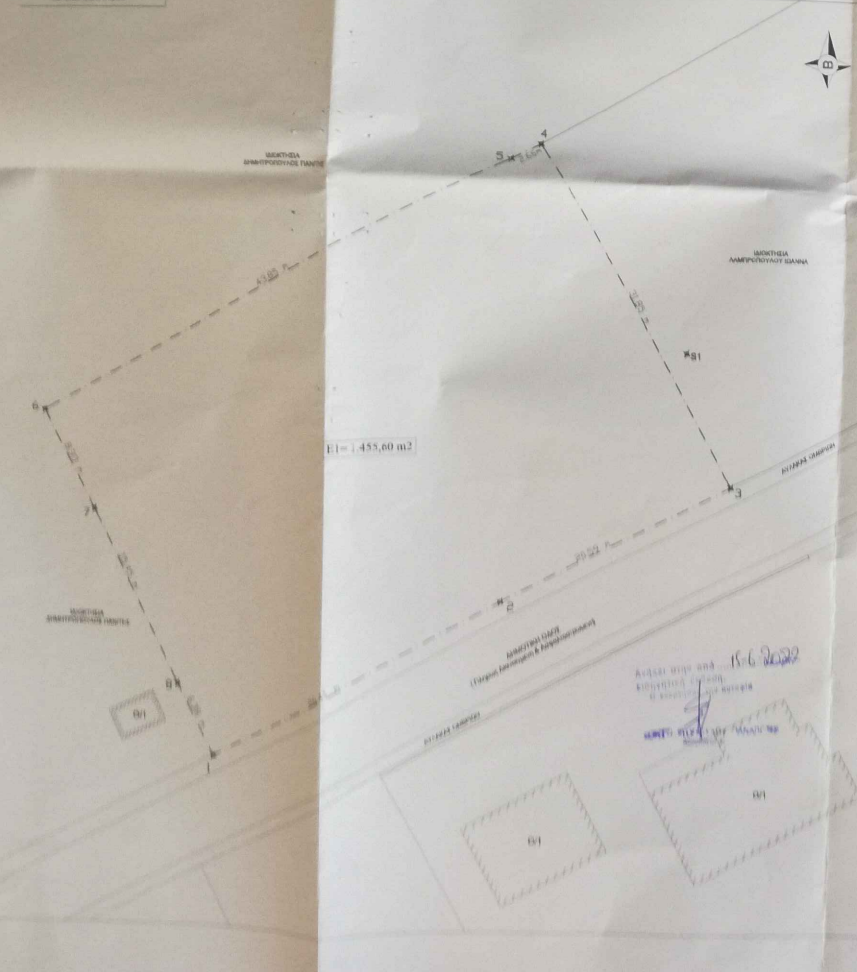


ΤΟΠΟΓΡΑΦΙΚΟ ΔΙΑΓΡΑΜΜΑ  
ΚΑΙΜΑΚΑ 1:200



1. ΕΜΒΛΟΔΟΜΕΤΡΙΕΣ  
Εμβαδόν Γραδίου με στοιχεία 1-3-3-4-5-6-7-8  
Υπολογισμός Εμβαδόν με Συντεταγμένες ΕΓΣΑ 87

ΑΑ	Σημείο	X	Y	Πλευρά (m)
1	1	281778.72	4219881.19	
2	2	281601.94	4219893.80	26.41
3	3	281620.18	4219903.34	20.59
4	4	281604.27	4219930.94	31.85
5	5	281602.01	4219925.55	2.66
6	6	281763.73	4219900.08	43.85
7	7	281769.24	4219900.35	8.93
8	8	281775.69	4219886.75	16.45
9	1	281778.72	4219881.19	6.38

Εμβαδόν Οικοπέδου Ε = 1455.60m<sup>2</sup>

ΕΜΒΑΔΩΝ ΓΗΓΕΛΟΥ ΜΕ ΣΤΟΙΧΕΙΑ  
Εμβαδόν\* 1.455,60 τμ

ΠΑΡΑΤΗΡΗΣΕΙΣ

1. Το Συμπέρασμα είναι εντοπισμένο στη κρατική οδότητα συντεταγμένων ΕΓΣΑ 87
2. Οι διαστάσεις και τα εμβαδά υπολογισθηκαν ανεξάρτητα από τις συνήθειες των κορυφών
3. Η εξάρτηση από τον ΕΓΣΑ 87 έγινε με σύστημα GPS

2. ΟΡΓΑΝΩΜΕΝΟ ΟΙΚΙΣΜΟΥ ΚΑΡΑΜΕΣΛΙΑΚΑ ΔΗΜΟΥ ΜΟΒΡΗΣ

Π.Δ. (ΦΕΚ 181Δ/3-5-89) ΤΡΟΠΟΠΟΙΗΣΗ  
ΜΕ ΤΟ ΑΠΟ 14-2-87 Π.Δ. (ΦΕΚ 132Α/23-2-87)  
24-04-88 Π.Δ. ΦΕΚ 414 Δ

3. ΓΕΝΙΚΟΙ ΟΡΟΙ ΔΟΜΗΣΗΣ

- Για οικοπέδα > 700,00m<sup>2</sup> : max δόμηση 400m<sup>2</sup>  
max κάλυψη 60%
- Για οικοπέδα ~ 700,00m<sup>2</sup> : max δόμηση 240m<sup>2</sup>+40m<sup>2</sup> (παράρτ)  
max κάλυψη 60%
- Για οικοπέδα < 200,00m<sup>2</sup> : max δόμηση 200m<sup>2</sup>  
90% κάλυψη > 70%

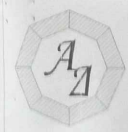

Υψος: Για οικοπέδα με κλίση > 10% : Σε καταφύκια: 4.50 m από δρόμο  
Σε αποφραγείς: 2.50 m από δρόμο

ΑΝΔΡΩΝ ΙΔΙΟΚΤΗΤΗΣ (N 4030/2011)

Η παρούσα έκθεση αφορά δημόσιο επί-  
τιμ κτήμα του γηπέδου με στοιχεία 1-2-3-4-5-6-7-8 φησιστάται ότι Κοινωνία Καρμεσλιανών Α.Δ.  
Καρμπίου του Δήμου Δομοί, Αρκαδίας, και ότι οδός "ΣΟΥΛΑ" υποδηλώνεται από τμήμα του υποδομής για  
την αμφίδρομη των δημόσιων οχημάτων του γηπέδου.

ΑΝΔΡΩΝ ΜΕΜΒΑΝΙΚΟΥ (N 681/77)

- Απόλυτα απαραίτητα με το έργο για τα γηπέδα με στοιχεία 1-2-3-4-5-6-7-8 και εμβαδόν 1.455,60 τμ και
- Βασισμένο στην έγκριση της έκθεσης της ΕΠΙΤΡΟΠΗΣ του οικισμού Καρμεσλιανών του Δ.Α. Δομοί και του
- Δήμου Δομοί Αρκαδίας και ότι οδός "ΣΟΥΛΑ"
- Είναι πιστό και αναλυτικό κατά την ουσία περιγραφή με τις απαραίτητες πληροφορίες διαστάσεις
- και εμβαδά των οικοπέδων του 1433/78 την έκθεσή της για τον κτήμα
- Είναι πιστό και αναλυτικό κατά την ουσία περιγραφή με τις απαραίτητες πληροφορίες διαστάσεις
- και εμβαδά των οικοπέδων του 1433/78 την έκθεσή της για τον κτήμα



ΓΗΝΑΚΑΣ ΓΕΝΙΚΩΝ ΣΧΕΔΙΩΝ

ΕΝΤΟΣ ΣΧΕΔΙΟΥ ΚΟΙΝΟΤΗΤΑ ΚΑΡΑΜΕΣΛΙΑΚΑ Δ.Δ.ΚΑΡΕΥΚΩΝ - ΗΛΙΑΔΑΣ - ΘΕΣΗ "ΣΟΥΛΑ"		
ΕΡΓΟ	ΤΟΠΟΓΡΑΦΙΚΗ ΑΠΟΤΥΠΩΣΗ ΓΗΠΕΔΟΥ ΕΝΤΟΣ ΣΧΕΔΙΟΥ	
ΕΡΓΟΔΟΤΗΣ	ΛΑΜΠΡΟΠΟΥΛΟΥ ΓΡΗΓΟΡΙΑ	
ΜΕΛΕΤΗ	ΑΡΧΙΤΕΚΤΟΝΙΚΗ	ΗΜΕΡΟΜΗΝΙΑ ΦΕΒ-ΟΚΤΩΒΙΟΣ 2022
ΘΕΜΑ ΣΧΕΔΙΟΥ	ΤΟΠΟΓΡΑΦΙΚΟ ΔΙΑΓΡΑΜΜΑ	Α/Α ΣΧΕΔΙΟΥ 1
		ΚΑΙΜΑΚΑ 1:200

ΔΙΟΡΘΩΣΕΙΣ ΑΒΑΝΑΣΗΣ (ΓΕΩΜΕΤΡΙΚΟΣ ΜΕΜΒΑΝΙΚΟΣ)

ΥΠΟΓΡΑΦΗ	ΥΠΟΓΡΑΦΗ
----------	----------

Ο Μνηστικός