


23.- ΑΕΡΟΦΩΤΟΓΡΑΦΙΑ ΠΕΡΙΟΧΗΣ - ΟΔΟΠΟΡΙΚΟ ΣΚΑΡΙΦΗΜΑ.



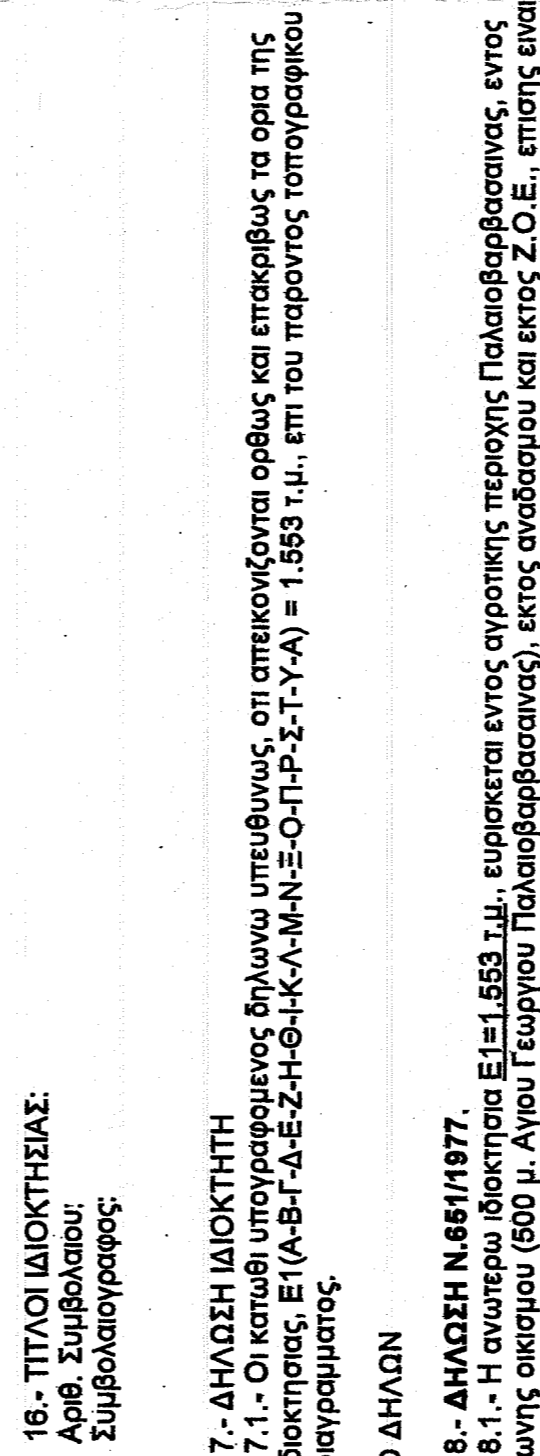
24.- ΥΠΟΜΗΝΗΜΑ ΓΡΑΜΜΩΝ ΚΑΙ ΣΥΜΒΟΛΩΝ.

Table with 2 columns: SYMBOL (SYΜΒΟΛΩΝ) and DESCRIPTION (ΥΠΟΜΗΝΗΜΑ). It lists various symbols for roads, boundaries, and other features.

- 11.- ΚΑΤΑΤΜΗΤΗ ΙΔΙΟΚΤΗΤΗΣ - ΣΥΝΕΝΩΣΗ ΙΔΙΟΚΤΗΣΕΩΝ.
12.- ΣΥΣΤΑΣΗ ΚΑΘΕΤΟΥ - ΟΡΙΖΟΝΤΙΟΥ ΙΔΙΟΚΤΗΣΕΩΣ.
13.- ΔΟΜΗΣΗ.
14.- ΟΡΟΙ ΔΟΜΗΣΕΩΣ (εκτός σχεδίου πολυεξ - εκτός Ζ.Ο.Ε. ()), Π.Δ. 24/31-05-1985 (ΦΕΚ 270 Δ).

Table with 4 columns: A/A, X, Y, and ψ. It lists numerical coordinates for various points.

- 15.- ΚΑΘΟΡΙΣΜΟΣ ΡΥΘΜΟΤΟΜΙΚΩΝ - ΟΙΚΟΔΟΜΙΚΩΝ ΓΡΑΜΜΩΝ.
16.- ΤΙΤΛΟΙ ΙΔΙΟΚΤΗΣΙΑΣ.
17.- ΑΝΔΡΩΣΗ ΙΔΙΟΚΤΗΤΗ
18.- ΑΝΔΡΩΣΗ Ν.1691/1986.
19.- ΑΝΔΡΩΣΗ Ν.1699/1986.



17.- ΑΝΔΡΩΣΗ ΙΔΙΟΚΤΗΤΗ
18.- ΑΝΔΡΩΣΗ Ν.1691/1986.
19.- ΑΝΔΡΩΣΗ Ν.1699/1986
20.- ΑΝΔΡΩΣΗ Ν.1699/1986

21.- ΑΝΔΡΩΣΗ Ν.1699/1986
22.- ΦΩΤΟΓΡΑΦΙΕΣ ΙΔΙΟΚΤΗΣΙΑΣ.

KONSTANTINOS LOUKISAS

11.- ΚΑΤΑΤΜΗΤΗ ΙΔΙΟΚΤΗΤΗΣ - ΣΥΝΕΝΩΣΗ ΙΔΙΟΚΤΗΣΕΩΝ.
12.- ΣΥΣΤΑΣΗ ΚΑΘΕΤΟΥ - ΟΡΙΖΟΝΤΙΟΥ ΙΔΙΟΚΤΗΣΕΩΣ.
13.- ΔΟΜΗΣΗ.

14.- ΟΡΟΙ ΔΟΜΗΣΕΩΣ (εκτός σχεδίου πολυεξ - εκτός Ζ.Ο.Ε. ()), Π.Δ. 24/31-05-1985 (ΦΕΚ 270 Δ).

15.- ΚΑΘΟΡΙΣΜΟΣ ΡΥΘΜΟΤΟΜΙΚΩΝ - ΟΙΚΟΔΟΜΙΚΩΝ ΓΡΑΜΜΩΝ.
16.- ΤΙΤΛΟΙ ΙΔΙΟΚΤΗΣΙΑΣ.

17.- ΑΝΔΡΩΣΗ ΙΔΙΟΚΤΗΤΗ
18.- ΑΝΔΡΩΣΗ Ν.1691/1986.
19.- ΑΝΔΡΩΣΗ Ν.1699/1986

1.- Ειναι τοπογραφική αποτύπωση της υπαρχουσας καταστάσεως.
2.- Η αποτύπωση ειναι με γεωδαιτικό δίκτυο GPS/GNSS HI-TARGET.

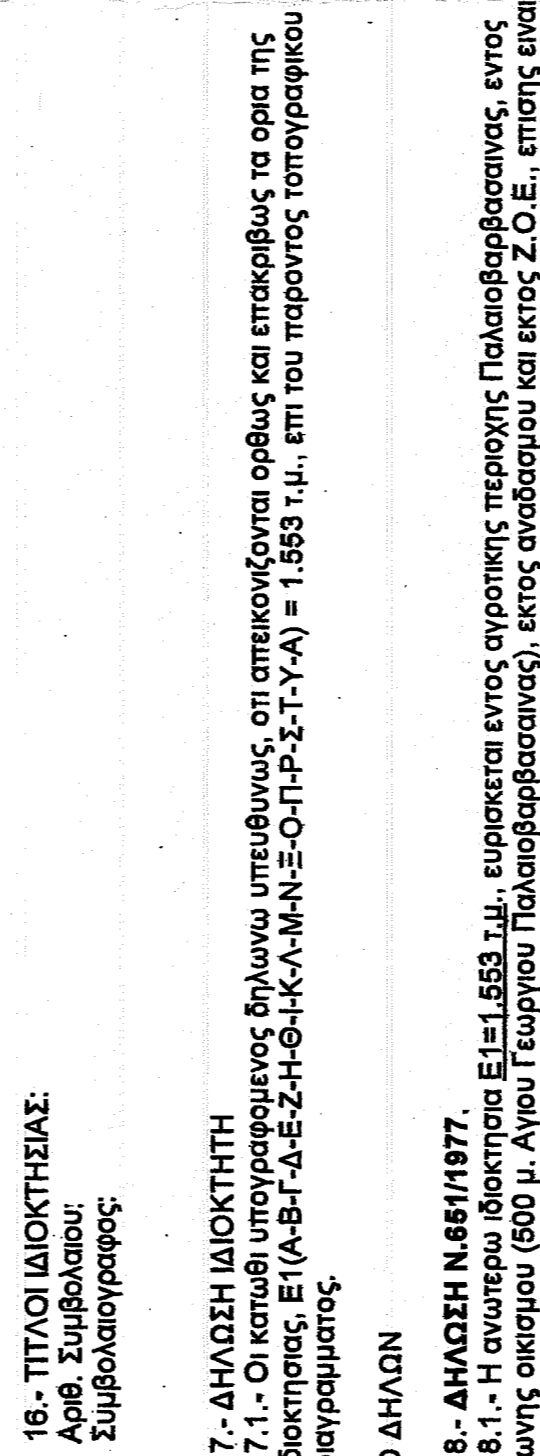
- 3.- Η σχεδίαση του τοπογραφικού υποβάθρου ειναι σε ψηφιακή μορφή με τη χρήση ηλεκτρονικού υπολογιστή.
4.- Τα όρια της ιδιοκτησίας προσδιορίζονται με βάση την υπάρχουσα διαμορφωμένη κατάσταση, τα υπάρχοντα τοπογραφικά διαγράμματα που εχασε στη διάθεσή μας και με υποδείξη των ιδιοκτητών.
5.- Ειναι εφαρμογή των ορίων του οικισμού Παλαροβαρβασιανών.
6.- Ειναι εφαρμογή του δασικού χαρτί της περιοχής.
7.- Ειναι εφαρμογή της Ζ.Ο.Ε. ().
8.- Οι συντεταγμένες και τα υψόμετρα αναφέρονται στο Εθνικό Τριγωνομετρικό Δίκτυο (πρόβολη EGSA 87 - ελλειψοειδές GRS 80). Η τριγωνομετρική έφαρση ειναι με γεωδαιτικό δίκτυο GPS/GNSS HI-TARGET, με χρήση του ιδιαιτικού δικτύου SmartNet της εταιρίας Metica A.E.

9.- ΕΜΒΛΑΑ: (υπολογισμός από τις συντεταγμένες)
9.1.- ΕΚΤΟΣ ΟΙΚΙΣΜΟΥ - ΕΝΤΟΣ ΑΓΡΟΤΙΚΗΣ ΠΕΡΙΟΧΗΣ:
9.1.1.- Ε1(Α-Β)-Δ-Ε-Ζ-Η-Θ-Κ-Λ-Μ-Ν-Ξ-Ο-Π-Ρ-Σ-Τ-Υ-Α) = 1.553 τ.μ.

10.- ΣΥΝΤΕΤΑΓΜΕΝΕΣ ΟΡΙΩΝ ΓΕΩΤΕΜΑΧΙΟΥ (Ε1):

Table with 4 columns: A/A, X, Y, and ψ. It lists numerical coordinates for various points.

- 11.- ΚΑΤΑΤΜΗΤΗ ΙΔΙΟΚΤΗΤΗΣ - ΣΥΝΕΝΩΣΗ ΙΔΙΟΚΤΗΣΕΩΝ.
12.- ΣΥΣΤΑΣΗ ΚΑΘΕΤΟΥ - ΟΡΙΖΟΝΤΙΟΥ ΙΔΙΟΚΤΗΣΕΩΣ.
13.- ΔΟΜΗΣΗ.
14.- ΟΡΟΙ ΔΟΜΗΣΕΩΣ (εκτός σχεδίου πολυεξ - εκτός Ζ.Ο.Ε. ()), Π.Δ. 24/31-05-1985 (ΦΕΚ 270 Δ).



17.- ΑΝΔΡΩΣΗ ΙΔΙΟΚΤΗΤΗ
18.- ΑΝΔΡΩΣΗ Ν.1691/1986.
19.- ΑΝΔΡΩΣΗ Ν.1699/1986
20.- ΑΝΔΡΩΣΗ Ν.1699/1986

21.- ΑΝΔΡΩΣΗ Ν.1699/1986
22.- ΦΩΤΟΓΡΑΦΙΕΣ ΙΔΙΟΚΤΗΣΙΑΣ.

KONSTANTINOS LOUKISAS

11.- ΚΑΤΑΤΜΗΤΗ ΙΔΙΟΚΤΗΤΗΣ - ΣΥΝΕΝΩΣΗ ΙΔΙΟΚΤΗΣΕΩΝ.
12.- ΣΥΣΤΑΣΗ ΚΑΘΕΤΟΥ - ΟΡΙΖΟΝΤΙΟΥ ΙΔΙΟΚΤΗΣΕΩΣ.
13.- ΔΟΜΗΣΗ.

14.- ΟΡΟΙ ΔΟΜΗΣΕΩΣ (εκτός σχεδίου πολυεξ - εκτός Ζ.Ο.Ε. ()), Π.Δ. 24/31-05-1985 (ΦΕΚ 270 Δ).

15.- ΚΑΘΟΡΙΣΜΟΣ ΡΥΘΜΟΤΟΜΙΚΩΝ - ΟΙΚΟΔΟΜΙΚΩΝ ΓΡΑΜΜΩΝ.
16.- ΤΙΤΛΟΙ ΙΔΙΟΚΤΗΣΙΑΣ.

17.- ΑΝΔΡΩΣΗ ΙΔΙΟΚΤΗΤΗ
18.- ΑΝΔΡΩΣΗ Ν.1691/1986.
19.- ΑΝΔΡΩΣΗ Ν.1699/1986