ΑΠΟΣΠΑΣΜΑ ΚΤΗΜΑΤΟΛΟΓΙΟΥ

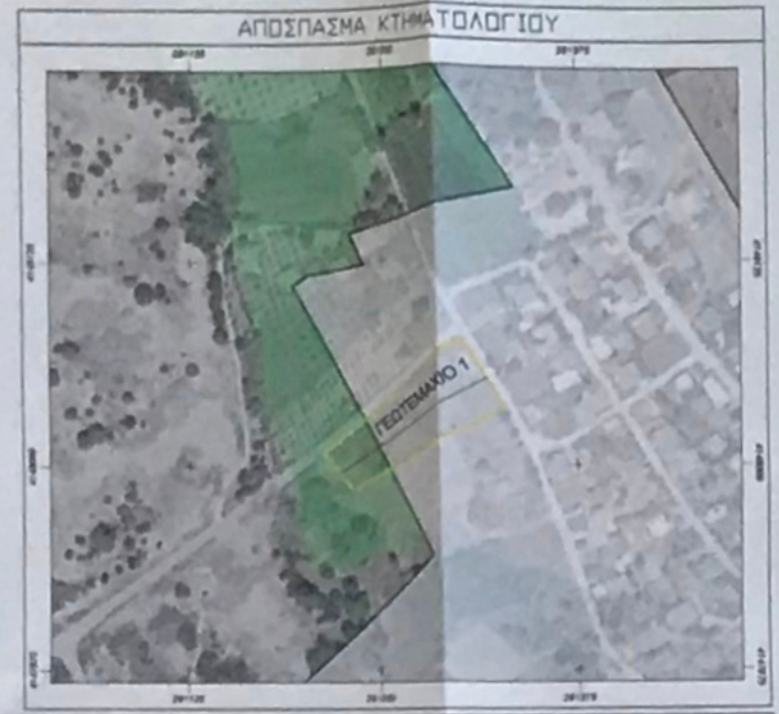
ΓΕΩΤΕΜΑΧΙΟ 1

ΑΠΟΣΠΑΣΜΑ Ζ.Ο.Ε.

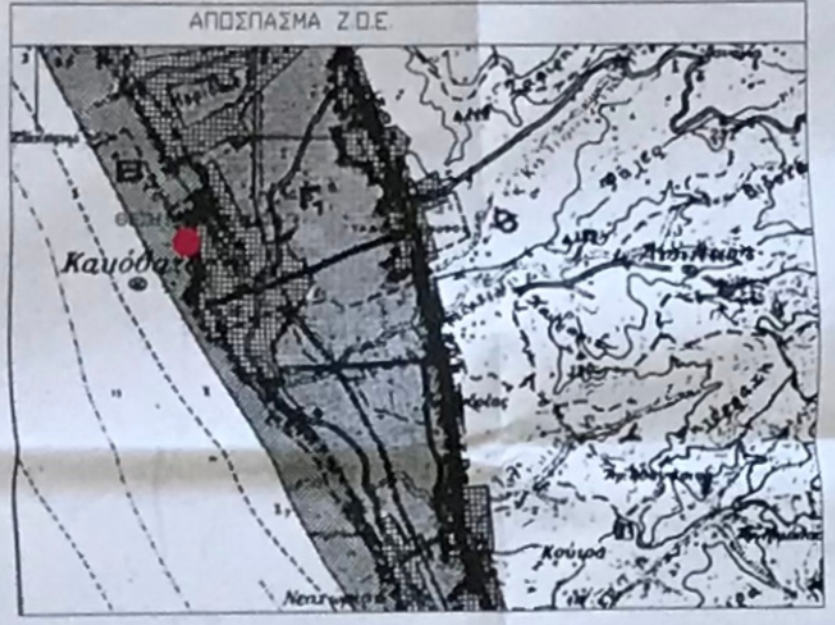
Καϊάφας
Κρύωρο

ΕΜΒΑΔΟΜΕΤΡΗΣΗ ΓΕΩΤΕΜΑΧΙΟΥ Με τη βοήθεια των ορθογωνίων συντεταγμένων των κορυφών του			
ΣΗΜΕΙΟ	X	Y	ΜΗΚΟΣ
Α	291324.23	4148048.41	32.63
Β	291307.81	4148076.62	2.07
Γ	291305.74	4148076.57	1.29
Δ	291304.51	4148076.19	1.10
Ε	291303.80	4148075.87	20.03
Ζ	291287.46	4148060.73	51.01
Η	291246.56	4148033.23	9.41
Θ	291239.00	4148027.64	34.00
Ι	291211.85	4148007.43	18.73
Κ	291223.87	4147993.24	30.81
Λ	291250.69	4148007.98	83.91
Α	291324.23	4148048.41	
Ε=1/2 Σ(Xi + Xi+1)(Yi - Yi+1)			
Ε = 3070.41 μ2			

Τμήμα Ι Με τη βοήθεια των ορθογωνίων συντεταγμένων των κορυφών του			
ΣΗΜΕΙΟ	X	Y	ΜΗΚΟΣ
Θ	291239.00	4148027.64	34.00
Ι	291211.85	4148007.43	18.73
Κ	291223.87	4147993.24	30.81
Λ	291250.69	4148007.98	22.87
Θ	291239.00	4148027.64	
Ε=1/2 Σ(Xi + Xi+1)(Yi - Yi+1)			
Ε = 667.32 μ2			

Τμήμα ΙΙ Με τη βοήθεια των ορθογωνίων συντεταγμένων των κορυφών του			
ΣΗΜΕΙΟ	X	Y	ΜΗΚΟΣ
Α	291324.23	4148048.41	32.63
Β	291307.81	4148076.62	2.07
Γ	291305.74	4148076.57	1.29
Δ	291304.51	4148076.19	1.10
Ε	291303.80	4148075.87	20.03
Ζ	291287.46	4148060.73	51.01
Η	291246.56	4148033.23	9.41
Θ	291239.00	4148027.64	22.87
Λ	291250.69	4148007.98	83.91
Α	291324.23	4148048.41	
Ε=1/2 Σ(Xi + Xi+1)(Yi - Yi+1)			
Ε = 2403.09 μ2			

ΥΠΟΜΝΗΜΑ ΣΥΜΒΟΛΙΣΜΩΝ	
— · —	όριο οικοπέδου
—×—×—	περίφραξη οικοπέδου
▭	κτίσμα
▬	μάνδρα
●	κορυφή οικοπέδου

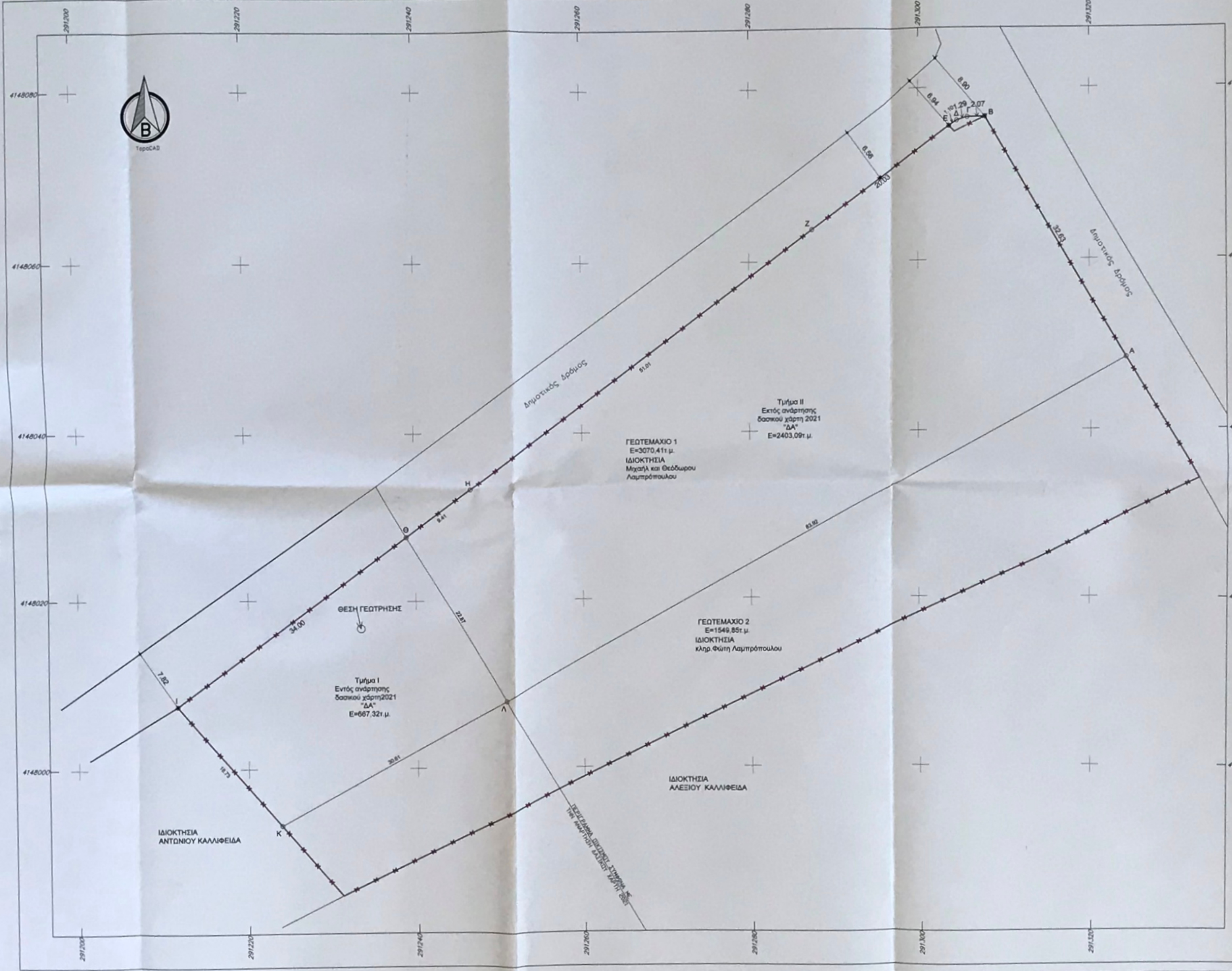
TopoCAD
B
291200
291220
291240
291260
291280
291300
291320
4148000
4148020
4148040
4148060
4148080
Δημοτικός Δρόμος
Δημοτικός Δρόμος
Α
Β
Γ
Δ
Ε
Ζ
Η
Θ
Ι
Κ
Λ
32.63
2.07
1.29
20.03
51.01
9.41
34.00
18.73
30.81
22.87
83.91
7.82
8.56
6.94
8.90
ΓΕΩΤΕΜΑΧΙΟ 1
Ε=3070,41τ.μ.
ΙΔΙΟΚΤΗΣΙΑ
Μιχαήλ και Θεόδωρου
Λαμπρόπουλου
Τμήμα ΙΙ
Εκτός ανάρτησης
δασικού χάρτη 2021
"ΔΑ"
Ε=2403,09τ.μ.
Τμήμα Ι
Εντός ανάρτησης
δασικού χάρτη2021
"ΔΑ"
Ε=667,32τ.μ.
ΘΕΣΗ ΓΕΩΤΡΗΣΗΣ
ΓΕΩΤΕΜΑΧΙΟ 2
Ε=1549,85τ.μ.
ΙΔΙΟΚΤΗΣΙΑ
κληρ.Φώτη Λαμπρόπουλου
ΙΔΙΟΚΤΗΣΙΑ
ΑΛΕΞΙΟΥ ΚΑΛΛΙΦΕΙΔΑ
ΙΔΙΟΚΤΗΣΙΑ
ΑΝΤΩΝΙΟΥ ΚΑΛΛΙΦΕΙΔΑ
ΠΕΡΙΓΡΑΜΜΑ ΟΙΚΙΣΜΟΥ ΣΥΜΦΩΝΑ ΜΕ
ΤΗΝ ΑΝΑΡΤΗΣΗ ΔΑΣΙΚΟΥ ΧΑΡΤΗ 2021

ΥΠΟΜΝΗΜΑ ΤΟΠΟΓΡΑΦΙΚΟΥ ΔΙΑΓΡΑΜΜΑΤΟΣ

1. Στοιχεία γεωτεμαχίων:

Γεωτεμάχιο 1
Ε(Α-Β-Γ-Δ-Ε-Ζ-Η-Θ-Ι-Κ-Λ-Α) =3070,41 τ.μ.

Τμήμα Ι
Ε(Θ-Ι-Κ-Λ-Θ)=667,32τ.μ.
Τμήμα ΙΙ
Ε(Α-Β-Γ-Δ-Ε-Ζ-Η-Λ-Α)=2403,09τ.μ

ΜΕΘΟΔΟΛΟΓΙΑ ΕΞΑΡΤΗΣΗΣ
(άρθρο 3,παράγραφος γ. Ν.4178 / 13)

- Οι συντεταγμένες που αναφέρονται στο παρόν Τοπογραφικό Διάγραμμα είναι στο Ελληνικό Γεωδαιτικό Σύστημα Αναφοράς 1987 (Ε.Γ.Σ.Α. '87).
- Η εξάρτηση των Πολυγωνικών Σημείων στο ΕΓΣΑ '87, πραγματοποιήθηκε με Real Time ενημερώσεις δορυφορικού οργάνου G.P.S. (RTK) του ιδιωτικού δικτύου της MetrikaNet (SmartNet Greece)

2. Τίτλοι ιδιοκτησίας:

για το γεωτεμάχιο 1:
αριθμ συμβολαίου 4816/ 2006 συμβόλαιο γονικής παροχής της συμ/φου Κρεστένων Σοφία Γεωργίου Κολάτη-Σαράντου (ιδιοκτησία Μιχαήλ και Θεόδωρου Λαμπρόπουλου του Γεωργίου εξ αδιαιρέτου)

3. Όροι Δόμησης:

ΕΚΤΟΣ ΣΧΕΔΙΟΥ
Π.Δ. της 24/31.05.1985 -ΦΕΚ 270 Δ' και Ν.3212 -ΦΕΚ 308α /31.12.2003
Αρτιότητα Κατα Κανόνα Ε=4.000τ.μ.- Πρόσωπο 25,00μ
Π.Δ. 3.9./20.9.1993 ΦΕΚ 1161 Δ' Ζ.Ο.Ε. ΗΛΕΙΑΣ, ΠΕΡΙΟΧΗ Β
ΕΝΤΟΣ ΟΙΚΙΣΜΟΥ
οικισμος Κακόβατος
αδιάφορος παραλιακός βάσει του αριθμ.οικ.56 /1967

4. Δήλωση Υλοποίησης Ορίων Ν.4030 /2011:

Οι κάτωθι υπογραφόμενοι Λαμπρόπουλος Μιχαήλ ,Λαμπρόπουλος Γεώργιος και κληρ. Φώτιου Λαμπρόπουλου δηλώνουν υπεύθυνα ότι στα αντίστοιχα γεωτεμάχια στο παρόν τοπογραφικό διάγραμμα ιδιοκτησίας τους , τα όρια που έχουν υποδείξει είναι ορθά και υλοποιημένα.

Οι Δηλώντες

Σταυρούλα Μπουράτσια
Πολιτικός Μηχανικός Τ.Ε

Arcade
ΥΠΗΡΕΣΙΕΣ ΜΗΧΑΝΙΚΟΥ

ΕΛ.ΒΕΝΙΖΕΛΟΥ 14
ΑΜΑΛΙΑΔΑ, Τ.Κ. 27200
ΤΗΛ.2622 100215
email:arcade.2020@yahoo.com

ΕΡΓΟΔΟΤΗΣ	ΛΑΠΡΟΠΟΥΛΟΣ ΜΙΧΑΗΛ ΤΟΥ ΓΕΩΡΓΙΟΥ ΛΑΠΡΟΠΟΥΛΟΣ ΘΕΟΔΩΡΟΣ ΤΟΥ ΓΕΩΡΓΙΟΥ ΚΛΗΡ ΦΩΤΙΟΥ ΛΑΜΠΡΟΠΟΥΛΟΥ
ΕΡΓΟ	ΑΠΟΤΥΠΩΣΗ ΓΕΩΤΕΜΑΧΙΟΥ
ΘΕΣΗ	"ΠΟΤΟΚΙ" Τ.Κ. ΚΑΚΟΒΑΤΟΥ Δημοτική Ενότητα Ζαχάρως,Δήμος Ζαχάρως,Π.Ε. Ηλείας
ΜΕΛΕΤΗΤΕΣ	ΙΩΑΝΝΗΣ ΣΤΑΥΡΑΚΟΣ ΠΟΛΙΤΙΚΟΣ ΜΗΧΑΝΙΚΟΣ

ΘΕΜΑ ΣΧΕΔΙΟΥ

ΤΟΠΟΓΡΑΦΙΚΟ ΔΙΑΓΡΑΜΜΑ

ΧΡΟΝΟΣ ΜΕΛΕΤΗΣ	ΦΕΒΡΟΥΡΙΟΣ 2022	ΑΡΙΘΜΟΣ ΣΧΕΔΙΟΥ	Τ 1	ΚΛΙΜΑΚΑ	1:200

ΣΦΡΑΓΙΔΑ - ΥΠΟΓΡΑΦΗ ΜΕΛΕΤΗΤΗ

ΘΕΩΡΗΣΕΙΣ ΥΠΗΡΕΣΙΑΣ

Αρ. Πρωτ. 59879
ΘΕΩΡΗΘΗΚΕ
13-04-22