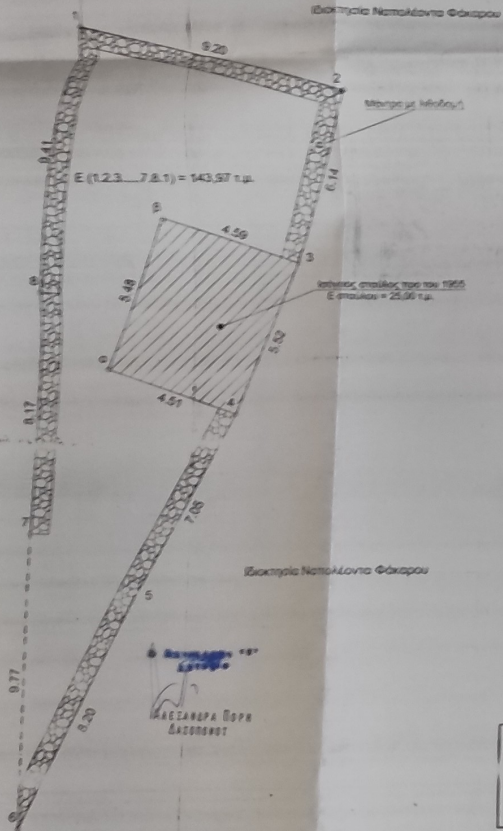


Δημοτική οδός



ΠΙΝΑΚΑΣ ΣΥΝΤΕΤΑΓΜΕΝΩΝ

Σημείο	X	Y
1	663663.45	4162613.94
2	663662.90	4162611.43
3	663659.54	4162605.54
4	663658.67	4162600.39
5	663665.35	4162794.12
6	663661.90	4162766.68
7	663661.96	4162796.45
8	663662.29	4162804.61


Ελεγχόμενη Γεωμετρική Συστήματα Αναφοράς (ΕΓ.Σ.Α. 97)
Ελλογισμός αναφοράς GPS RD (μm) 378 137 m, 1m:256,257222(97)

Κεντρικός Μεταβλητός κορμ 240 00 007 με κορμ 9966
Τελεφετί Κεντρικού Μεταβλητού : +900 996 00
Γεωγραφικό Πλάτος Αναφοράς: 50 57 00"

Η μέτρηση έγινε με όπλο GPS L2 STONEX 5890 (base) & 6 910 (rover)
με σφάλμα: STATIC 2.5 mm + 0.2 ppm RMS, RTK: 8 mm + 0.8 ppm RMS

Παρατήρηση: Η μέτρηση σε ΕΓ.Σ.Α. 97 δεν έγινε με αυτοματ. τρόπο, αλλά με τη μέθοδο των ελαχίστων τετραγώνων.

Α/Δ Εθνικού Κτηματολογίου



ΕΜΒΑΔΩΝ

Εμβαλ. (1,2,3...7,8,1) = 143,97 τ.μ.

ΠΑΡΑΤΗΡΗΣΕΙΣ

1. Το έργο έγινε σύμφωνα με τα κριτήρια σύστασης ΕΓ.Σ.Α. 97.
2. Οι διαστάσεις και το εμβαδόν υπολογίστηκαν αναλυτικά από τις μετρήσεις των σημείων.
3. Το σχέδιο βασίστηκε στον Φ.Κ. Π.Α.Α. 1509/46-2013 - Αρμότ. 1509/46-2013 (Σ.Κ.Κ.Α.Τ) σε περιοχή Τ.Σ.Α.Α. 1509/46-2013 - Αρμότ. 1509/46-2013 (Σ.Κ.Κ.Α.Τ) σε κομμάτι της περιοχής ΠΕΠΕΔΕ ΠΟΡΑΙΑ, οδικότητας ή αποκατάστασης όλων των οδικών δικτύων από δημοτική ή δημοτική οδικότητα, χωρίς όμως την αναμενόμενη στους δρόμους.
4. Το σχέδιο δεν εφάρμοσε την μέθοδο ελαχίστων τετραγώνων με τον Φ.Κ. Π.Α.Α. 1509/46-2013 - Αρμότ. 1509/46-2013 (Σ.Κ.Κ.Α.Τ) σε κομμάτι της περιοχής ΠΕΠΕΔΕ ΠΟΡΑΙΑ, οδικότητας ή αποκατάστασης όλων των οδικών δικτύων από δημοτική ή δημοτική οδικότητα, χωρίς όμως την αναμενόμενη στους δρόμους.
5. Βρέθηκαν σε απόσταση περίπου 3,500 μ. από τη βλάστηση.

ΔΙΑΤΑΓΜΑ ΠΡΩΤΟΚΟΛΛΗΣ

Π.Δ. της 02/01/1967 (Φ.Κ. Π.Α.Α. 1509/46-2013)

ΑΡΙΘΜΟΤΗΤΑ (για χρήση κατοίκων)

Αριθμ. καταρτίστηκε σύμφωνα με την απόφαση της 22-2-1967, και αναμενόμενη στην περιοχή της ΠΕΠΕΔΕ ΠΟΡΑΙΑ, οδικότητας ή αποκατάστασης όλων των οδικών δικτύων από δημοτική ή δημοτική οδικότητα, χωρίς όμως την αναμενόμενη στους δρόμους.

ΟΡΘΗ ΔΟΜΗΣΗ

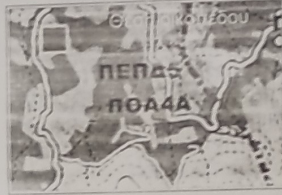

Ποσοστό εμβαδού: 60%
Αύξηση: 1000 00 007
Μέγιστο πάχος: (1,50 m) (1,50 m) (στην)
Πλάτος οδοπέδου: (2,50 m) (στην)
Αποστάση άκρας διαδρομής

ΔΙΑΣΤΑΣΗ ΜΕΤΡΗΣΗΣ (N. 4036/2011)

Η μελέτη υποστηρίχθηκε με βάση τις απαιτήσεις που προέβλεπε το παλαιό τεχνικό πρόγραμμα διαγράμματος, δηλαδή ότι το όριο του ακριβούς μετρήσιμου (1...7,8,1) στα 143,97 τ.μ. το οποίο βασίστηκε σε ημερήσια Τ.Σ.Α.Α. 1509/46-2013 (Σ.Κ.Κ.Α.Τ) σε κομμάτι της περιοχής ΠΕΠΕΔΕ ΠΟΡΑΙΑ, οδικότητας ή αποκατάστασης όλων των οδικών δικτύων από δημοτική ή δημοτική οδικότητα, χωρίς όμως την αναμενόμενη στους δρόμους.

Ελεγχόμενη Γεωμετρική Συστήματα Αναφοράς (ΕΓ.Σ.Α. 97)

ΑΡΧΙΤΕΚΤΟΝΙΚΟ ΣΧΕΔΙΟ ΚΑΤΑΣΤΑΣΗΣ



ΠΕΡΙΧΩΡΗ ΟΙΚΙΣΤΙΚΗΣ ΑΝΑΤΥΧΗΣ

1. Ο.Α.Α. Προστατευμένη περιοχή (Π.Α.Α. 22-2-1967), και αναμενόμενη στην περιοχή της ΠΕΠΕΔΕ ΠΟΡΑΙΑ, οδικότητας ή αποκατάστασης όλων των οδικών δικτύων από δημοτική ή δημοτική οδικότητα, χωρίς όμως την αναμενόμενη στους δρόμους.
2. Κτίριο με μη κερδοσκοπικό σκοπό.
3. Εμπλεκόμενη κατάσταση (με εξαίρεση τις υποκατηγορίες 4 και 5 των υποκατηγοριών).
4. Κτίριο κατοικίας, ημι-κατοικίας.
5. Κτίριο κατοικίας.
6. Αναμενόμενη.
7. Αθλητικές εγκαταστάσεις.
8. Βιομηχανική περιοχή.
9. Γεωργική περιοχή (για εν γένει γεωργικές εγκαταστάσεις).
10. Κτίριο για άλλους σκοπούς.
11. Κτίριο για άλλους σκοπούς.
12. Κτίριο για άλλους σκοπούς.
13. Εμπλεκόμενη κατάσταση (με εξαίρεση τις υποκατηγορίες 4 και 5 των υποκατηγοριών).

ΔΙΑΣΤΑΣΗ ΜΗΧΑΝΙΚΟΥ (N. 651/77)

Ο κλάδος υποστηρίχθηκε με βάση τις απαιτήσεις που προέβλεπε το παλαιό τεχνικό πρόγραμμα διαγράμματος, δηλαδή ότι το όριο του ακριβούς μετρήσιμου (1...7,8,1) στα 143,97 τ.μ. το οποίο βασίστηκε σε ημερήσια Τ.Σ.Α.Α. 1509/46-2013 (Σ.Κ.Κ.Α.Τ) σε κομμάτι της περιοχής ΠΕΠΕΔΕ ΠΟΡΑΙΑ, οδικότητας ή αποκατάστασης όλων των οδικών δικτύων από δημοτική ή δημοτική οδικότητα, χωρίς όμως την αναμενόμενη στους δρόμους.


ΕΥΑΓΓΕΛΟΣ Χ. ΣΤΑΜΟΥΛΗΣ
ΔΙΠΛΩΜ. ΠΟΛΙΤΙΚΟΣ ΜΗΧΑΝΙΚΟΣ
ΕΠΙΧΕΙΡΗΣΙΑΚΟ ΠΡΟΓΡΑΜΜΑ 33350
ΑΝΤΙΣΤΡΟΦΗ ΜΕΤΡΗΣΗ 33350
ΑΝΤΙΣΤΡΟΦΗ ΜΕΤΡΗΣΗ 33350

Γραφείο: 210 72 18 253

ΤΕΧΝΙΚΟ ΓΡΑΦΕΙΟ
Ευάγγελος Σταμούλης - Γιούλα Κουκούλη

ΠΟΛΙΤΙΚΟ ΜΗΧΑΝΙΚΟ Ε.Μ.Π.

Οδός: 210 72 18 253 - Μοσχάτο
Τηλ: 210 72 18 253 - Καν: 694 580 1282
e-mail: stamoulis_v@gmail.com - youlakouki@gmail.com



ΘΕΣΠΙΣΗ ΚΑΤΑΣΤΑΣΗΣ
21/04/2022



ΕΡΩΔΟΤΕΣ:

ΕΙΣΙΤΗΡΙΑ ΜΑΘΗΤΩΝ

ΘΕΣΗ:

Θέση 'ΚΟΥΚΙΔΑΤΟ' - ΟΙΚΙΣΜΟΣ 'ΧΡΥΣΟΣ' ΡΑΧΩΝ Δ.Ε. ΡΑΧΩΝ ΔΗΜΟΥ ΚΑΡΠΑΖ

ΜΕΛΗΤΗΤΕΣ

ΕΥΑΓΓΕΛΟΣ ΣΤΑΜΟΥΛΗΣ

ΑΡΙΘΜΟΣ ΣΧΕΔΙΟΥ

T1

ΚΩΔΙΚΟΣ ΑΡΙΘΜΟΣ

ΒΠ03/8

ΚΙΝΗΜΑΤΑ

1/100

ΧΡΟΝΟΣ ΜΕΛΗΤΗΣ

ΜΑΪΟΣ 2018

ΓΙΑ ΤΗ ΣΥΝΤΑΞΗ ΤΗΣ ΜΕΛΕΤΗΣ

ΕΥΑΓΓΕΛΟΣ Χ. ΣΤΑΜΟΥΛΗΣ
ΔΙΠΛΩΜ. ΠΟΛΙΤΙΚΟΣ ΜΗΧΑΝΙΚΟΣ
ΕΘΝΙΚΟ ΜΕΤΕΩΡΟΛΟΓΙΟ-ΠΤΥΧΕΙΟ
ΜΕΛΟΣ Τ.Ε.Ε. ΑΡΧ. ΜΗΤΡΟΥ 33350
ΑΝΤΙΣΤΡΟΦΗ ΜΕΤΡΗΣΗ 33350
ΑΝΤΙΣΤΡΟΦΗ ΜΕΤΡΗΣΗ 33350