


Απόσπασμα Google Earth:



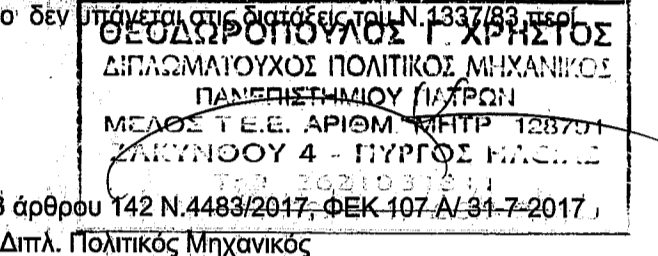
Πίνακας Συντεταγμένων των κορυφών του (1,2,3,...,18,19,1) σε ΕΓΣΑ'87
Εμβαδόν τετραγώνου = 2.079,11 τ.μ.

α/α	X	Y	Αποστάσεις
1	272162.52	4178282.03	---
2	272160.32	4178272.76	1 - 2: 9.53
3	272156.42	4178256.31	2 - 3: 16.90
4	272154.71	4178248.27	3 - 4: 8.22
5	272149.93	4178228.93	4 - 5: 19.92
6	272145.85	4178211.72	5 - 6: 17.69
7	272153.25	4178207.37	6 - 7: 8.59
8	272157.79	4178214.23	7 - 8: 8.22
9	272166.99	4178228.14	8 - 9: 16.68
10	272177.28	4178244.21	9 - 10: 18.08
11	272182.20	4178252.82	10 - 11: 9.92
12	272190.66	4178266.71	11 - 12: 16.27
13	272190.25	4178281.16	12 - 13: 14.45
14	272190.31	4178289.38	13 - 14: 8.22
15	272190.18	4178297.64	14 - 15: 8.26
16	272180.72	4178297.90	15 - 16: 9.47
17	272173.26	4178298.69	16 - 17: 7.50
18	272169.95	4178299.95	17 - 18: 3.55
19	272167.17	4178301.63	18 - 19: 3.24
1	272162.52	4178282.03	19 - 1: 20.15


ΜΕΘΟΔΟΛΟΓΙΑ ΕΞΑΡΤΗΣΗΣ
Η εξάρτηση από το Εθνικό Τριγωνομετρικό Δίκτυο ΕΓΣΑ '87 πραγματοποιήθηκε με σύστημα GPS PROMARK 3 (L1).

ΥΠΟΜΝΗΜΑ ΣΗΜΕΙΑΚΩΝ ΣΥΜΒΟΛΩΝ και ΓΡΑΜΜΩΝ	
1,2,.....	Χαρακτηρισμός Κορυφών οικ.
α,β,γ,δ	Χαρακτηρισμός Κορυφών κτηρ.
—	Γραμμή Δημοτικής οδού
—	Γραμμή Χωμαστόδρομου
—	Αξονική γραμμή ορίων
—	Όριο Απαλλοτριώσης
—	Συρματόπλεγμα
—	Μανδράσιος
///	Πλευρές Κτηρίου
1/Π	Αριθμός οράφων/Πλάκα
1/Κ	Αριθμός οράφων/Κεραμοσκεπή
δημοτική? 08??	Χαρακτηρισμός
---	Δασικά παλύνματα

- ΠΑΡΑΤΗΡΗΣΕΙΣ :
- Εγινε τοπογραφική αποτύπωση της υπάρχουσας κατάστασης.
Το γήπεδο ευρίσκεται, εκτός οικισμού, εντός αγροτικής περιοχής Βουναργού, θέση "ΒΑΡΚΑ", Δήμου Πυργού.
 - ΕΜΒΑΔΑ:
E(1-2-3-...-18-19-1)= 2.079,11τ.μ.
 - ΔΗΛΩΣΗ ΙΔΙΟΚΤΗΤΗ Ν.4030 /2011
Δηλώνω πως τα όρια του γηπέδου μου με στοιχεία E(1-2-3-...-18-19-1) που υπεβάζει για την εκπόνηση του τοπογραφικού διαγράμματος είναι ακριβή και ορθά
Ο ΙΔΙΟΚΤΗΤΗΣ
 - ΔΟΜΗΣΗ:
ΑΔΟΜΗΤΟ
 - ΔΗΛΩΣΗ Ν.651/77 :
Ο κάτωθι Μηχανικός, δηλώνω υπεύθυνα ότι το εμεικνόμενο αγροτεμάχιο με τα στοιχεία E(1-2-3-4-5-6-7-8-9-10-11-12-13-14-15-16-17-18-19-1)= 2.079,11τ.μ. που βρίσκεται εντός της αγροτικής περιοχής Βουναργού, θέση "ΒΑΡΚΑ" του Δήμου Πυργού, της Περ.Ενοτ. Ηλείας, είναι εκτός οικισμού Βουναργού, εκτός Γ.Π.Σ., εκτός Ζ.Ο.Ε., εκτός αναδάσμου, εκτός ΒΙ.Ο.ΠΑ, απέχει από τη θάλασσα απόσταση άνω των 800 μέτρων, δεν διέρχονται από αυτό γραμμές υψηλής τάσης της Δ.Ε.Η. και σημαία φυσικού αερίου, δεν υφίσταται σημείο υδροληψίας και είναι μη όρπη και μη οικοδομήσιμο σύμφωνα με τις κείμενες πολεοδομικές διατάξεις που ισχύουν στη περιοχή.
Δηλώνω υπεύθυνα ότι το παραπάνω αγροτεμάχιο δεν αποτελεί αντικείμενο της Ν.4337/83 περί εφορίας σε γη και χρήμα.
 - ΔΗΛΩΣΗ Ν.1599/1986 (Α175) βάση της παρ.3 άρθρου 142 Ν.4483/2017, ΦΕΚ 107/Α/31-7-2017, ο υπογεγραμμένος Χρήστος Θεοδωρόπουλος Διπλ. Πολιτικός Μηχανικός



Δηλώνω ότι
Το αγροτεμάχιο με τα στοιχεία 1,2,3,4,5,6,7,8,9,10,11,12,13,14,15,16,17,18,19,1 που βρίσκεται εντός αγροτικής περιοχής Τ.Κ. Βουναργού, Δημοτικής ενότητας Ισθαδίου, Περιφερειακής ενότητας Ηλείας, ιδιοκτησίας κληρονόμων Μαρίας Τσαπάρα, είναι εκτός αναρτητής, σύμφωνα με τους κυρωμένους διατάξεις.



ΤΕΧΝΙΚΟ ΓΡΑΦΕΙΟ ΜΕΛΕΤΩΝ & ΚΑΤΑΣΚΕΥΩΝ
ΘΕΟΔΩΡΟΠΟΥΛΟΣ Γ. ΧΡΗΣΤΟΣ
ΖΑΚΥΝΘΟΥ 4, ΠΥΡΓΟΣ ΗΛΕΙΑΣ

Εργοδότης
ΚΛΗΡΟΝΟΜΟΙ ΜΑΡΙΑΣ ΤΣΑΠΑΡΑ
Χίρα Γεωργίου

Θέση
Εκτός Οικισμού Βουναργού, θέση 'ΒΑΡΚΑ'
Δήμου Πυργού


Μελετητής
ΘΕΟΔΩΡΟΠΟΥΛΟΣ ΧΡΗΣΤΟΣ
ΔΙΠΛΩΜΑΤΟΥΧΟΣ ΠΟΛΙΤΙΚΟΣ ΜΗΧΑΝΙΚΟΣ


Κλίμακα
1 : 250


Χρόνος Μελέτης
ΙΟΥΝΙΟΣ 2018

Θέμα
ΤΟΠΟΓΡΑΦΙΚΟ ΔΙΑΓΡΑΜΜΑ

Αριθ. Σχεδ.
T1

Υπογραφή

ΘΕΟΔΩΡΟΠΟΥΛΟΣ Γ. ΧΡΗΣΤΟΣ
 ΔΙΠΛΩΜΑΤΟΥΧΟΣ ΠΟΛΙΤΙΚΟΣ ΜΗΧΑΝΙΚΟΣ
 ΠΡΑΞΗ ΕΞΕΤΑΣΤΗΡΙΟΥ ΔΙΠΛΩΜΑΤΟΣ
 ΜΕΛΟΣ Τ.Ε.Ε. ΑΡΙΘΜ. ΚΗΤΡ. 128791
 ΖΑΚΥΝΘΟΥ 4 - ΠΥΡΓΟΣ ΗΛΕΙΑΣ
 Α.Δ.Μ. Τ.Κ. 26210 ΠΥΡΓΟΥ


 Ο Διπλωματούχος Μηχανικός
 στο 329760
 χαρακτηρισμού του Διαγράμματος Πυργού
 Πύργος 30.9.22
 Ο Διπλωματούχος


 Πρωτεύων Λάττας
 Διευθυντής με βαθμό Α'