ΑΠΟΣΠΑΣΜΑ ΧΑΡΤΩΝ Γ.Υ.Σ. ΚΛΙΜΑΚΑ 1:5000 ΑΠΟ ΤΑ ΦΥΛΛΑ ΧΑΡΤΩΝ 6225-6 ΚΑΙ 6225-8

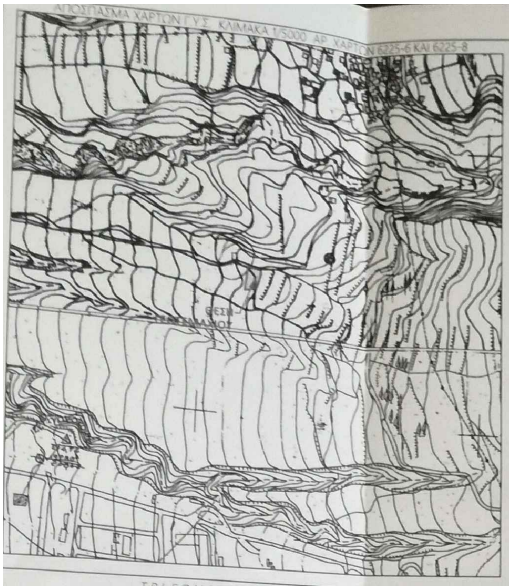

ΤΡΙΓΩΝΟΜΕΤΡΙΚΗ ΕΞΑΡΤΗΣΗ

Το διάγραμμα είναι εντυπωμένο στο κρατικό σύστημα συντεταγμένων ΕΓΣΑ 87.
Ο τρόπος εξάρτησης έγινε με τη μέθοδο του κινηματικού εντοπισμού πραγματικού χρόνου, RTK με ακρίβειες προσαρμογής:
HRMS < 8 mm + 0.5 ppm και VRMS < 15 mm + 0.5 ppm.
Η εξάρτηση πραγματοποιήθηκε με GPS ΔΙΠΛΗΣ ΣΥΧΝΟΤΗΤΑΣ τύπου (TRIMBLE R10 GNSS) χρησιμοποιώντας δεδομένα από τον σταθμό ΣΤΑΘΜΟΣ ΑΝΑΦΟΡΑΣ.
ΚΩΔΙΚΟΣ ΣΗΜΕΙΟΥ: 012 Α
ΟΝΟΜΑ ΣΗΜΕΙΟΥ: ΡΙΟ ΑΧΑΪΑΣ
ΣΥΝΤΕΤΑΓΜΕΝΕΣ ΣΗΜΕΙΟΥ ΣΕ ΕΓΣΑ87: x = 3985570.9783m y = 4240580.5630m z = 54.9941m
ΣΥΝΤΕΤΑΓΜΕΝΕΣ ΣΗΜΕΙΟΥ ΣΕ ΗΤΜ87: x = 4654138.4223m y = 1860563.6246m z = 3931262.2734m
Η απεστάλμενη έγινε με τη μέθοδο του κινηματικού εντοπισμού πραγματικού χρόνου (RTK) με ακρίβειες προσαρμογής:
HRMS < 8 mm + 0.5 ppm και VRMS < 15 mm + 0.5 ppm.

ΑΠΟΣΠΑΣΜΑ ΤΥΠΟΥ ΠΑΤΡΩΝ (ΦΕΚ 338/ΑΑΠ - 2010) - ΔΗΜ. ΠΑΝΑΧΑΪΚΑ 1:2

ΑΠΟΣΠΑΣΜΑ ΟΡΘΟΦΩΤΟΧΑΡΤΗ (ΚΤΗΜΑΤΟΛΟΓΙΟ Α.Ε.) - περιοχές φυτολησίας 2007-2009



ΥΠΟΜΝΗΜΑ

ΕΜΒΑΔΟΝ: 0.2.3.4.5.6.7.8.9.10.11.12 τμ = 786.26 τμ

ΕΜΒΑΔΟΝ

ΕΜΒΑΔΟΝ

ΕΜΒΑΔΟΝ

ΑΡΤΙΟΤΗΤΑ - ΟΙΚΟΔΟΜΗΣΙΜΟΤΗΤΑ

ΤΙΤΛΟΙ ΚΤΗΣΗΣ

ΕΠΙΣΗΜΑΝΣΕΙΣ

ΔΗΛΩΣΗ Ν. 651 - 77

ΔΗΛΩΣΗ ΙΔΙΟΚΤΗΤΗ (Ν. 4030/2011)

Ο υπογραφόμενος Κουτσούκος Σταύρος του Αλεξίου δηλώνω ειλένα ότι:
1. τα αρχικά και υλοποιημένα όρια του γεωτεμαχίου με στοιχεία (1.2.3.4.5.6.7.8.9.10.11.12 τμ εμβαδού 786.26 τμ τα που βρίσκεται στη θέση "Λιβαδάκια", εκτός ορίων οικισμού Ρωμανού, Τοπικής Κοινότητας Ελεκίστρας, Δημοτικής Ενότητας Πατρέων, Δήμου Πατρέων υπεδείχθησαν απο εμένα, &
2. αναλαμβάνω για την ακρίβεια των δηλωμένων ορίων του γεωτεμαχίου και για την υπαρξη και την αιτία του δικαιώματός μου να ζητήσω έκδοση άδειας δόμησης.

Ο Δηλών

ΣΥΝΤΕΤΑΓΜΕΝΕΣ ΚΟΡΥΦΩΝ ΓΕΩΤΕΜΑΧΙΟΥ ΣΕ ΣΥΣΤΗΜΑ ΕΓΣΑ 87

Κορυφή	X	Y	Πλευρά-Μήκος
1	306284.082	4232797.280	12 = 20.54
2	306304.148	4232792.977	23 = 3.22
3	306305.887	4232790.271	34 = 4.39
4	306306.175	4232785.892	45 = 6.17
5	306304.682	4232779.903	56 = 11.93
6	306300.194	4232768.844	67 = 8.82
7	306296.928	4232761.032	78 = 2.54
8	306294.878	4232758.802	89 = 16.34
9	306278.790	4232755.977	910 = 18.09
10	306280.952	4232773.870	1011 = 10.25
11	306282.156	4232784.054	1112 = 9.87
12	306283.265	4232793.862	121 = 3.51
Εμβαδόν	786.26 τμ	Περίμετρος	115.68

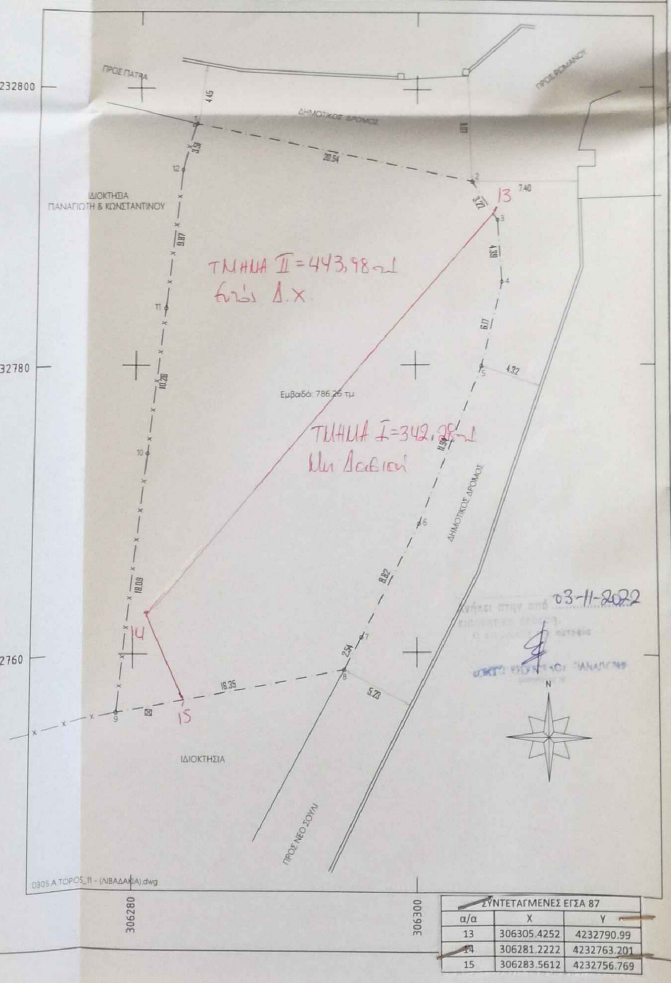

ΣΥΝΤΕΤΑΓΜΕΝΕΣ ΕΓΣΑ 87		
α/α	X	Y
13	306305.4252	4232790.99
14	306281.2222	4232763.201
15	306283.5612	4232756.769

μίντζας ανδρέας
πολιτικός μηχανικός ΤΕ

τεχνικό γραφείο
ΙΒΗΚΟΥ & ΣΑΧΤΟΥΡΗ 71 - ΠΑΤΡΑ
τηλ./fax: 2610 310 502
Κιν.: 6944 71 77 11
e-mail: a.g.mintzas@gmail.com
url: www.mintzas.gr

ΕΡΓΟΔΟΤΗΣ: Κουτσούκος Σταύρος του Αλεξίου

ΕΡΓΟ: ΤΟΠΟΓΡΑΦΙΚΟ ΔΙΑΓΡΑΜΜΑ

ΘΕΣΗ: "Λιβαδάκια", Τοπικής Κοινότητας Ελεκίστρας, Δημοτικής Ενότητας Πατρέων, Δήμος Πατρέων

ΘΕΜΑ ΣΧΕΔΙΟΥ: ΤΟΠΟΓΡΑΦΙΚΟ ΔΙΑΓΡΑΜΜΑ

ΑΡΙΘΜΟΣ ΣΧΕΔΙΟΥ: Τ - 11

ΚΛΙΜΑΚΑ: 1:200

ΗΜΕΡΟΜΗΝΙΑ: ΝΟΕΜΒΡΙΟΣ 2016

ΜΕΛΕΤΗΤΗΣ: ΑΝΔΡΕΑΣ ΜΙΝΤΖΑΣ
ΠΤΥΧ. ΠΟΛ. ΜΗΧΑΝΙΚΟΣ ΔΟΜΙΚΩΝ ΕΡΓΩΝ Τ.Ε.

ΣΦΡΑΓΙΔΑ ΜΗΧΑΝΙΚΟΥ

ΑΝΔΡΕΑΣ ΓΕΩΡ. ΜΙΝΤΖΑΣ,
ΠΤΥΧΙΟΥΧΟΣ ΠΟΛΙΤΙΚΟΣ ΜΗΧΑΝΙΚΟΣ ΔΟΜΙΚΩΝ ΕΡΓΩΝ Τ.Ε.
ΜΕΛΟΣ Ε.Ε.Τ.Ε.Μ. ΑΡ. ΜΗΤΡΩΟΥ 2864
ΣΑΧΤΟΥΡΗ 71 - ΠΑΤΡΑ - Τ.Κ. 2622
Α.Φ.Μ. 070827487 - ΔΟΥ Γ' ΠΑΤΡΩΝ - ΠΑΤΡΑΣ Χ. Κιν.
ΤΗΛ. 2610-310.502 - ΚΙΝ.: 944-7177

ΥΠΟΓΡΑΦΗ

ΣΦΡΑΓΙΔΑ ΥΠΗΡΕΣΙΑΣ

3366Γ1/04-11-22

Πάτρα 4-11-22
Ο Διεύθυνσης

Δ:\ΤΕΚΤΟΝ\ΣΧΕΔΙΑ 2016\ΤΟΠΟΓΡΑΦΙΚΑ 2016\0305.Α.ΚΟΥΤΣΟΥΚΟΣ ΣΤΑΥΡΟΣ - ΛΥΚΟΧΩΡΙ\0305.Α.ΤΟΡΟΣ_ΤΙ_ΛΙΒΑΔΑΚΙΑ.dwg