

ΥΠΟΜΝΗΜΑ

- ΕΜΒΛΑΘΟΝ ΙΔΙΟΚΤΗΣΙΑΣ: Ε(1.2.3.4.5...17.18.19.1.) = 320.10 Μ2

- ΕΜΒΛΑΘΟΝ ΥΦΙΣΤΑΜΕΝΩΝ ΚΤΙΣΜΑΤΩΝ:

- Εμβαδόν ισόγειας κατοικίας : 32.22 Μ2
- Εμβαδόν στεγασμένης βεράντας : 37.92 Μ2

- ΟΡΟΙ ΔΟΜΗΣΗΣ: 1) Π.Δ. της 24/31.5.1985 ΦΕΚ 270 Δ' &
2) Π.Δ. της 3.9.1993 Πτερι καθορισμού ορίων Ζ.Ο.Ε. Ν. Ηλείας
ΦΕΚ 1161 Δ (ΣΖΝΗ Α')

- Αρτίσιος : 4000 Μ2

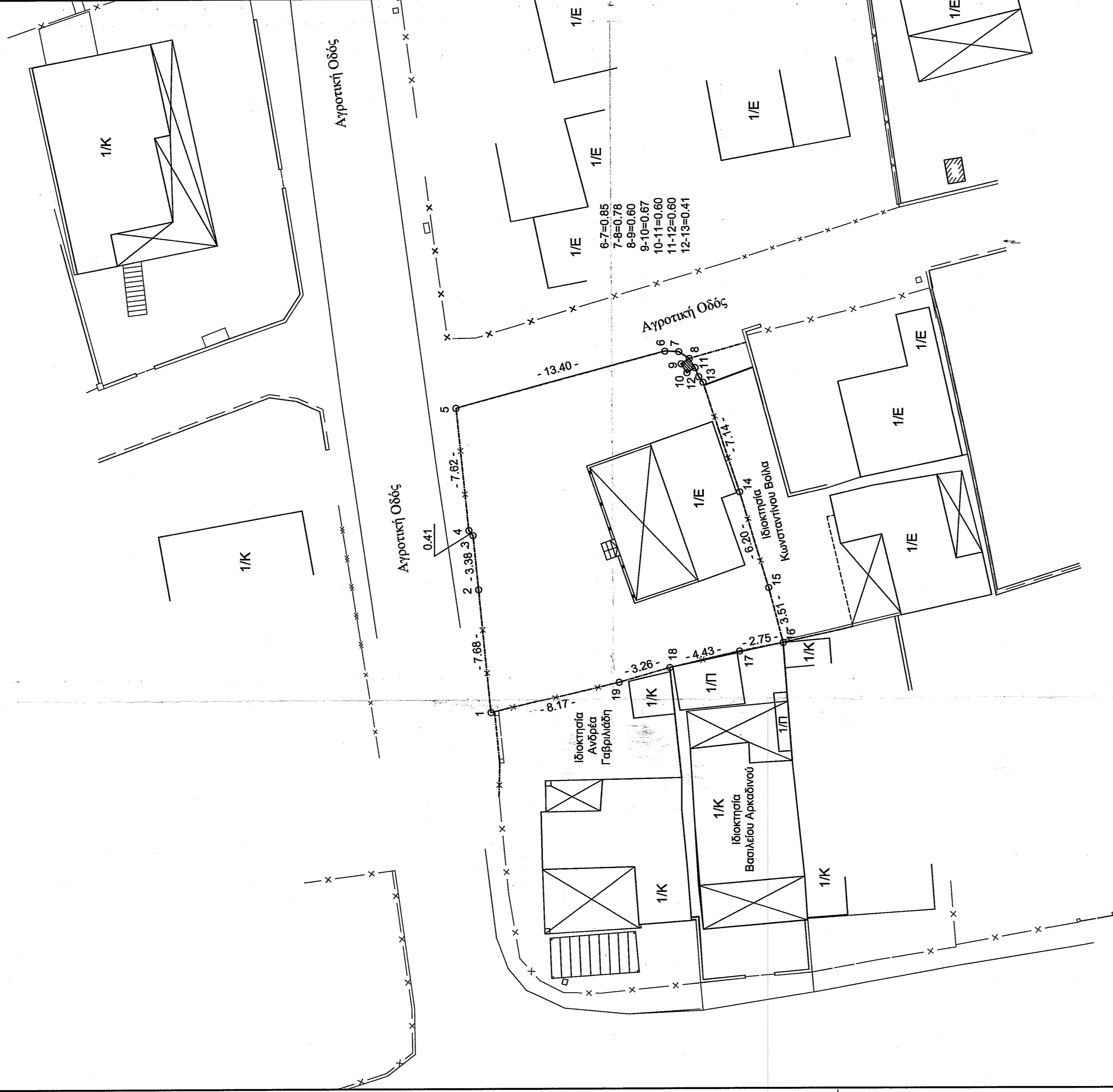

- ΤΙΤΛΟΙ ΙΔΙΟΚΤΗΣΙΑΣ: Χρησικτηρία πλέον της τριακονταετίας

- ΔΗΛΩΣΗ ΥΠΟΔΕΙΞΗΣ ΟΡΙΩΝ :

Η κάτωθι υπογεγραμμένη Μαρία Αδαμοπούλου του Νικολάου Δηλιάνου ότι τα όρια της ιδιοκτησίας, που περιγράφεται με τα στοιχεία (1.2.3.4.5...17.18.19.1.), τα οποία εγώ υπέδειξα, είναι και τα ακριβή.

Ιούλιος 2018

Η Δηλούσα



ΠΙΝΑΚΑΣ ΣΥΓΓΕΙΤΑΙΜΕΝΩΝ ΟΡΙΩΝ ΙΔΙΟΚΤΗΣΙΑΣ ΣΕ ΠΡΟΒΟΛΗ ΕΓΣΑ 87

01	X=262704.344	Y=4178461.123
02	X=262711.985	Y=4178461.867
03	X=262715.347	Y=4178462.202
04	X=262715.866	Y=4178462.461
05	X=262723.246	Y=4178463.225
06	X=262726.708	Y=4178450.282
07	X=262726.670	Y=4178449.435
08	X=262726.241	Y=4178448.768
09	X=262725.919	Y=4178448.282
10	X=262725.356	Y=4178446.934
11	X=262725.677	Y=4178448.428
12	X=262725.115	Y=4178446.204
13	X=262724.771	Y=4178447.936
14	X=262717.993	Y=4178445.700
15	X=262712.058	Y=4178443.921
16	X=262708.664	Y=4178443.031
17	X=262708.139	Y=4178445.729
18	X=262707.124	Y=4178450.039
19	X=262706.217	Y=4178453.174

Η εξέδραση από το ΕΓΣΑ 87 πραγματοποιήθηκε με παρατηρήσεις που διεξήχθησαν την 22/11/2017 με χρήση του σταθμού (0032) του ιδιωτικού δικτύου SmartNet της εταιρείας Metrice A.E., με συντεταγμένες (X,Y,H)=(276051.203,4172917.831,31.191)

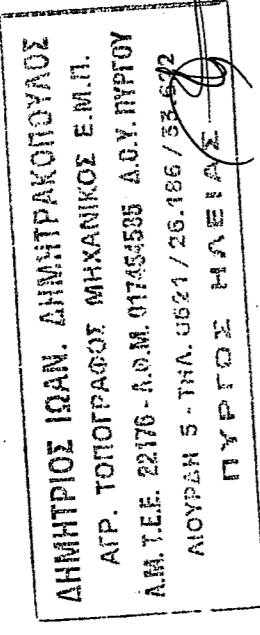
- ΔΗΛΩΣΗ Ν. 651/77

Ο κάτωθι υπογεγραμμένος Δημήτριος Δημητριάδης, Τοπογράφος Μηχανικός Ε.Μ.Π., δηλώνω ότι η ιδιοκτησία κληρονομικών Αδαμοπούλου Ιωάννη του Νικολάου που περιγράφεται με τα στοιχεία 1.2.3.4.5.6.7.8.9.10.11.12.13.14.15.16.17.18.19.1, βρίσκεται στη θέση "Πουρνάρι ή Ψαθάκκα" σε αγροτική περιοχή της Τ.Κ. Αγίου Ηλία Δήμου Πύργου, Π.Ε. Ηλείας, σε εκτός σχεδίου πόλεως και οικισμιαύ περιοχή, σε εκτός ζώνης σχεδίου πόλεως και οικισμιαύ περιοχή, εντός Ζ.Ο.Ε. Ν. Ηλείας (ζώνη Α1), εκτός Γ.Π.Σ., εκτός δημοσίου κτήματος και εκτός αναδιαμορ και είναι μη αρτία και μη οικοδομήσιμη βάσει του Π.Δ. της της 24/31.5.1985 ΦΕΚ 270 Δ' και των λοιπών ισχύουσων πολεοδομικών διατάξεων.

Τέλος, δηλώνω ότι το εγγύτερο όριο της ανωτέρω ιδιοκτησίας από την ακτογραμμή (θάλασσα) απέχει απόσταση 100 μέτρων περίπου, εντός της ανωτέρω ιδιοκτησίας δεν διεργονται ενάερες γραμμές μεταφοράς υψηλής τάσης της Δ.Ε.Η. και η ιδιοκτησία δεν είναι υπόχρεη εισφοράς σε γη και χρήμα βάσει του Ν. 1337/83.

Ιούλιος 2018

Ο Μηχανικός



ΤΕΧΝΙΚΟ ΓΡΑΦΕΙΟ
ΔΗΜ. ΔΗΜΗΤΡΑΚΟΠΟΥΛΟΣ & ΣΥΝΕΡΓΑΤΕΣ

ΛΙΟΥΡΑΗ 5 - ΠΥΡΓΟΣ ΗΛΕΙΑΣ

ΤΗΛ. : 26210 26186

FAX : 26210 30807

ΕΡΓΟΔΟΤΗΣ: ΚΛΗΡΟΝΟΜΟΙ ΑΔΑΜΟΠΟΥΛΟΥ ΙΩΑΝΝΗ ΤΟΥ ΝΙΚΟΛΑΟΥ

ΕΡΓΟ: ΑΠΟΤΥΠΩΣΗ ΙΔΙΟΚΤΗΣΙΑΣ

ΘΕΣΗ: "ΠΟΥΡΝΑΡΙ Ή ΨΑΘΑΚΚΑ" ΑΓ.Γ. ΠΕΡΙΟΧΗ ΑΓΙΟΥ ΗΛΙΑΣ
ΔΗΜΟΥ ΠΥΡΓΟΥ Π.Ε. ΗΛΕΙΑΣ

ΘΕΜΑ ΣΧΕΔΙΟΥ :

ΤΟΠΟΓΡΑΦΙΚΟ ΔΙΑΓΡΑΜΜΑ

1:1

ΚΛΙΜΑΚΑ : 1:200

ΧΡΟΝΟΣ ΕΚΠΟΝΗΣΗΣ : ΙΟΥΝΙΟΣ 2018

Το παρόν τεχνικό σχέδιο αποτελεί έργο εμπειρογμένου επαγγελματία αρχιτέκτονα με την ιδιότητα του Αρ. Τοπογράφου Μηχανικού Ε.Μ.Π. Α.Μ.Τ.Ε.Ε. 22176 - Α.Φ.Μ. 017455358 Δ.Β.Υ. ΠΥΡΓΟΥ ΛΙΟΥΡΑΗ 5 - ΤΗΛ. 0621 / 26.186 / 33.432

Ε.Μ.Π.Η
ΕΛΛΗΝΙΚΗ ΔΗΜΟΚΡΑΤΙΑ
ΥΠΟΥΡΓΕΙΟ ΠΑΙΔΕΙΑΣ, ΕΡΕΥΝΑΣ ΚΑΙ ΘΡΗΣΚΕΥΜΑΤΩΝ
ΕΓΧΡΩΜΑΤΟΓΡΑΦΗ ΤΕΧΝΙΚΩΝ ΣΧΕΔΙΩΝ
25-10-22

ΔΗΜΗΤΡΙΟΣ ΙΩΑΝ. ΔΗΜΗΤΡΑΚΟΠΟΥΛΟΣ
ΑΓΡ. ΤΟΠΟΓΡΑΦΟΣ ΜΗΧΑΝΙΚΟΣ Ε.Μ.Π.
Α.Μ.Τ.Ε.Ε. 22176 - Α.Φ.Μ. 017455358 Δ.Β.Υ. ΠΥΡΓΟΥ
ΛΙΟΥΡΑΗ 5 - ΤΗΛ. 0621 / 26.186 / 33.432

Πατεντέρας Λάτρης
Διπλωματούχος με Επιστ. Δ