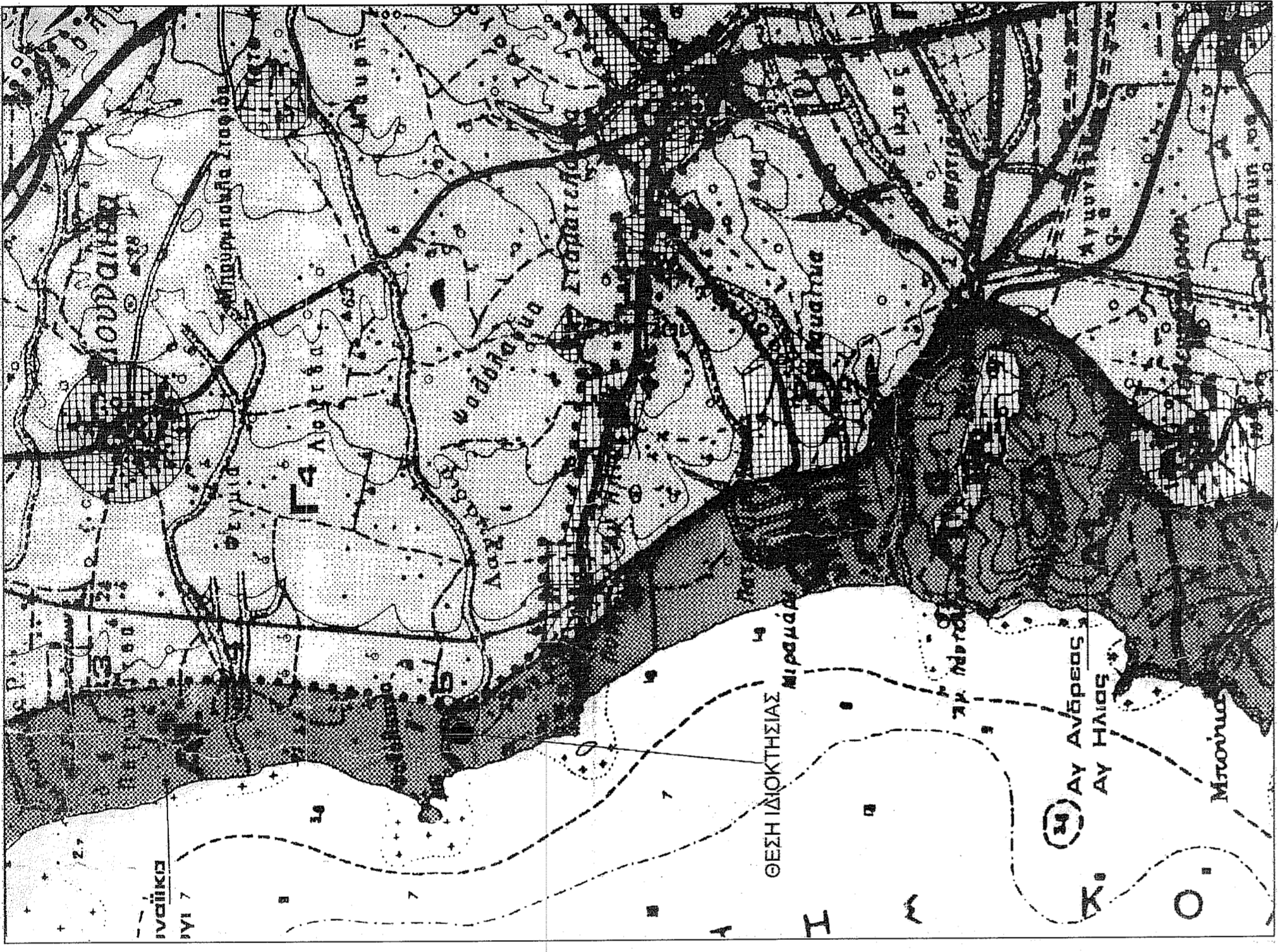


ΑΠΟΣΤΑΣΜΑ ΧΑΡΤΗ Ζ.Ο.Ε. Ν. ΗΛΕΙΑΣ
ΚΛΙΜΑΚΑ 1/25000



ΥΠΟΜΝΗΜΑ

- ΕΜΒΛΑΔΟΝ ΙΔΙΟΚΤΗΣΙΑΣ: Ε(1.2.3.4.5.6.7.8.9.10.11.12.1.) = 75.82 Μ2

- ΕΜΒΛΑΔΟΝ ΥΦΙΣΤΑΜΕΝΟΝ ΚΤΙΣΜΑΤΩΝ:

- Εμβλδόν ισόγειας κατοικίας : 43.73 Μ2
- Εμβλδόν στεγαστρου (1) : 10.74 Μ2
- Εμβλδόν στεγαστρου (2) : 8.90 Μ2

Παρατήρηση: Τα ανωτέρω κτίσματα έχουν ενταχθεί το Ν.4495/2017 με αριθμό δηλώσεως 10305250.

- ΟΡΟΙ ΔΟΜΗΣΗΣ: 1) Π.Δ. της 24 / 31.5.1985 ΦΕΚ 270 Δ ' &
2) Π.Δ. της 3.9.1993 "Περί καθορισμού ορίων Ζ.Ο.Ε. Ν. Ηλείας"
ΦΕΚ 1161 Δ (ΖΩΝΗ Α1)

- Αρτίστης : 4000 Μ2

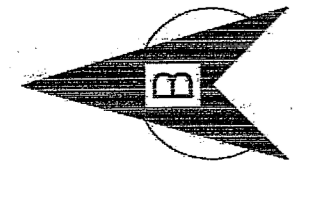
- ΤΙΤΛΟ ΙΔΙΟΚΤΗΣΙΑΣ: Χρηστικότητα πλέον της τριακονταετίας

- ΔΗΛΩΣΗ ΥΠΟΔΕΙΞΗΣ ΟΡΙΩΝ :

Η κάτωθι υπογεγραμμένη Θεοδωροπούλου Αναστασία του Νικολάου, δηλώνω ότι τα όρια της ιδιοκτησίας, που περιγράφεται με τα στοιχεία (1.2.3.4.5.....10.11.12.1.), τα οποία εγώ υπέδειξα, είναι και τα ακριβή.

Η Δηλώσα

Ιούνιος 2018



ΠΙΝΑΚΑΣ ΣΥΝΤΕΤΑΓΜΕΝΩΝ ΟΡΙΩΝ ΙΔΙΟΚΤΗΣΙΑΣ ΣΕ ΠΡΟΒΟΗ ΕΙΣ ΤΗ ΒΥ

01	X=262866.034	Y=4178407.953
02	X=262867.705	Y=4178402.994
03	X=262868.465	Y=4178402.537
04	X=262868.047	Y=4178401.525
05	X=262877.477	Y=4178389.012
06	X=262875.611	Y=4178388.349
07	X=262873.623	Y=4178387.715
08	X=262872.751	Y=4178387.488
09	X=262871.412	Y=4178400.971
10	X=262873.799	Y=4178402.091
11	X=262882.739	Y=4178406.673
12	X=262882.703	Y=4178406.751

Η εξέγερση από το ΕΓΣΑ 87 πραγματοποιήθηκε με παραπομπή με παραπομπή που διεξήχθησαν την 22/11/2017, με χρήση του σταθμού (0032) του ιδιωτικού δικτύου SmartNet της εταιρείας Metlica A.E., με συντεταγμένες (X,Y,H)=(276051.203,4172917.831,31.191)

- ΔΗΛΩΣΗ Ν. 6511/77

Ο κάτωθι υπογεγραμμένος Δημήτριος Δημητρακόπουλος Τοπογράφος Μηχανικός Ε.Μ.Π., δηλώνω ότι η ιδιοκτησία Αναστασίας Θεοδωροπούλου του Νικολάου που περιγράφεται με τα στοιχεία 1.2.3.4.5.6.7.8.9.10.11.12.1, βρίσκεται στη θέση "Πουρνάρι ή Ψαθολακκά" σε αγροτική περιοχή της Τ.Κ. Αγίου Ηλία Δήμου Πύργου - Π.Ε. Ηλείας, σε εκτός σχεδίου πόλεως και οικισμού περιοχή, σε εκτός ζώνης σχεδίου πόλεως και οικισμού περιοχή, εντός Ζ.Ο.Ε. Ν. Ηλείας (ζώνη Α1), εκτός Γ.Π.Σ., εκτός δημοσίου κτήματος και εκτός ανατολικού και είναι μη αρθρα και μη οικοδομημένη βάση του Π.Δ. της της 24 / 31.5.1985 ΦΕΚ 270 Δ και των λοιπών ισχυουσών πολεοδομικών διατάξεων.

Τέλος δηλώνω ότι το εγώτερο όριο της ανωτέρω ιδιοκτησίας από την ακτογραμμή (θαλάσσια) απέχει απόσταση 14 μέτρων περίπου, εντός της ανωτέρω ιδιοκτησίας δεν διέρχονται ενσέρτες γραμμές μεταφοράς υψηλής τάσης της Δ.Ε.Η. και η ιδιοκτησία δεν είναι υπόχρεη εισφοράς σε γη και χρήμα βάσει του Ν. 1337/83.

Ιούνιος 2018

Ο Μηχανικός

ΔΗΜΗΤΡΙΟΣ ΙΩΑΝ. ΔΗΜΗΤΡΑΚΟΠΟΥΛΟΣ
ΑΓΡ. ΤΟΠΟΓΡΑΦΟΣ ΜΗΧΑΝΙΚΟΣ Ε.Μ.Π.
Α.Μ.Τ.Ε.Ε. 22175-Α.Φ.Μ. 071454383 Α.Δ.Υ. ΠΥΡΓΟΥ
ΛΟΥΡΑΗ 5 - ΤΗΛ. 0621 / 26.186 / 33.623
ΠΥΡΓΟΣ ΗΛΕΙΑΣ

ΤΕΧΝΙΚΟ ΓΡΑΦΕΙΟ
ΔΗΜ. ΔΗΜΗΤΡΑΚΟΠΟΥΛΟΣ & ΣΥΝΕΡΓΑΤΕΣ

ΛΟΥΡΑΗ 5 - ΠΥΡΓΟΣ ΗΛΕΙΑΣ

ΤΗΛ. : 26210 26186
FAX : 26210 30807

ΕΡΓΟΔΟΤΗΣ: ΘΕΟΔΩΡΟΠΟΥΛΟΥ ΑΝΑΣΤΑΣΙΑ ΤΟΥ ΝΙΚΟΛΑΟΥ

ΕΡΓΟ: ΑΠΟΤΥΠΩΣΗ ΙΔΙΟΚΤΗΣΙΑΣ

ΘΕΣΗ: ΠΟΥΡΝΑΡΙ Η ΨΑΘΟΛΑΚΚΑ ΑΓΡ. ΠΕΡΙΟΧΗ ΑΓΙΟΥ ΗΛΙΑΣ
ΔΗΜΟΥ ΠΥΡΓΟΥ Π.Ε. ΗΛΕΙΑΣ


ΘΕΜΑ ΣΧΕΔΙΟΥ :

ΤΟΠΟΓΡΑΦΙΚΟ ΔΙΑΓΡΑΜΜΑ

Π1

ΚΛΙΜΑΚΑ 1:1200

ΧΡΟΝΟΣ ΕΚΠΟΝΗΣΗΣ 1 ΙΟΥΝΙΟΣ 2018



ΔΗΜΗΤΡΙΟΣ ΙΩΑΝ. ΔΗΜΗΤΡΑΚΟΠΟΥΛΟΣ
ΑΓΡ. ΤΟΠΟΓΡΑΦΟΣ ΜΗΧΑΝΙΚΟΣ Ε.Μ.Π.
Α.Μ.Τ.Ε.Ε. 22175-Α.Φ.Μ. 071454383 Α.Δ.Υ. ΠΥΡΓΟΥ
ΛΟΥΡΑΗ 5 - ΤΗΛ. 0621 / 26.186 / 33.623
ΠΥΡΓΟΣ ΗΛΕΙΑΣ