

ΠΙΝΑΚΑΣ ΣΥΝΤΕΤΑΓΜΕΝΩΝ ΟΡΙΩΝ
ΙΔΙΟΚΤΗΣΙΑΣ ΣΕ ΠΡΟΒΟΛΗ ΕΓΣΑ 87

01	X=262692.342	Y=4178419.420
02	X=262699.541	Y=4178421.134
03	X=262706.406	Y=4178422.810
04	X=262713.497	Y=4178424.533
05	X=262711.660	Y=4178429.902
06	X=262710.303	Y=4178435.947
07	X=262705.707	Y=4178435.078
08	X=262699.874	Y=4178432.442
09	X=262691.238	Y=4178424.696
10	X=262691.709	Y=4178422.570

Η εξέταση από το ΕΓΣΑ 87 πραγματοποιήθηκε με παρατηρήσεις που διεξήχθησαν την 22/11/2017 με χρήση του σταθμού (0032) του Ιδρυτικού Σημείου Στρατηγικής εταιρίας Μετρώα Α.Ε., με συντεταγμένες (X,Y,H)= (276051.203, 4172917.831, 31.191)

ΥΠΟΜΝΗΜΑ

- ΕΜΒΛΑΔΙΟΝ ΙΔΙΟΚΤΗΣΙΑΣ: Ε(1.2.3.4.5.6.7.8.9.10.1) = 264.17 Μ2

- ΕΜΒΛΑΔΙΟΝ ΥΠΕΣΤΑΜΕΝΩΝ ΚΤΙΣΜΑΤΩΝ:

- Εμβλδών ισόγειας κατοικίας: 72.31 Μ2
- Εμβλδών στεγάστρου κατοικίας: 28.09 Μ2

- ΟΡΟΙ ΔΟΜΗΣΗΣ: 1) Π.Δ. της 24 / 31.5.1985 ΦΕΚ 270 Δ' &
2) Π.Δ. της 9.9.1993 "Περί καθαρισμού ορίων Ζ.Ο.Ε. Ν. Ηλείας"
ΦΕΚ 1161 Δ (ΖΩΝΗ Α1)

- Αρμότιος: 4000 Μ2


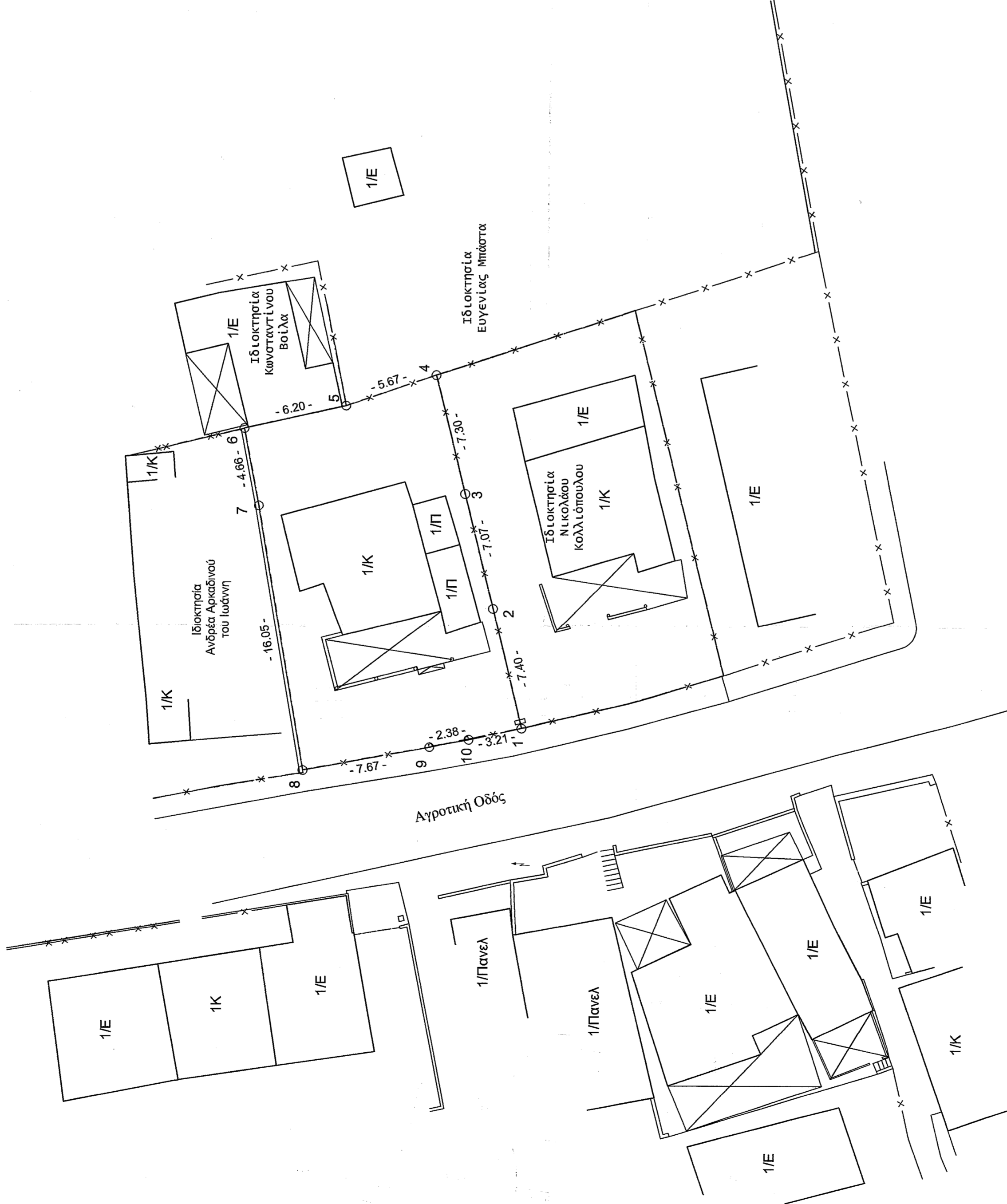
- ΠΙΠΛΟΙ ΙΔΙΟΚΤΗΣΙΑΣ: Χρησιμοποιήσιμα πλέον της τριακονταετίας

- ΔΗΛΩΣΗ ΥΠΟΔΕΙΞΗΣ ΟΡΙΩΝ:

Ο κάτωθι υπογεγραμμένος Κωνσταντίνος Παπαγιαννακόπουλος του Ιωάννη δηλώνω ότι τα όρια της ιδιοκτησίας, που περιγράφεται με τα στοιχεία (1.2.3.4.5.6.7.8.9.10.1), τα οποία εγώ υπέδειξα, είναι και τα ακριβή.

Ιούλιος 2018

Ο Δηλών



**ΤΕΧΝΙΚΟ ΓΡΑΦΕΙΟ
ΔΗΜ. ΔΗΜΗΤΡΑΚΟΠΟΥΛΟΣ & ΣΥΝΕΡΓΑΤΕΣ**

ΛΟΥΡΑΗ 5 - ΠΥΡΓΟΣ ΗΛΕΙΑΣ

ΤΗΛ : 26210 28186

FAX : 26210 30807

ΕΡΓΟΔΟΤΗΣ: ΠΑΠΑΓΙΑΝΝΑΚΟΠΟΥΛΟΣ ΚΩΝΣΤΑΝΤΙΝΟΣ ΤΟΥ ΙΩΑΝΝΗ

ΕΡΓΟ: ΑΠΟΤΥΠΩΣΗ ΙΔΙΟΚΤΗΣΙΑΣ

ΘΕΣΗ: "ΠΟΥΡΝΑΡΙ Η ΨΑΦΟΛΑΚΚΑ" ΑΓΡ. ΠΕΡΙΟΧΗ ΑΓΙΟΥ ΗΛΙΑΣ
ΔΗΜΟΥ ΠΥΡΓΟΥ Π.Ε. ΗΛΕΙΑΣ

ΘΕΜΑ ΣΧΕΔΙΟΥ :


ΤΟΠΟΓΡΑΦΙΚΟ ΔΙΑΓΡΑΜΜΑ

Π1

ΚΛΙΜΑΚΑ : 1:200

ΧΡΟΝΟΣ ΕΚΠΟΝΗΣΗΣ : ΙΟΥΛΙΟΣ 2018

ΔΗΜΗΤΡΙΟΣ ΙΩΑΝ. ΔΗΜΗΤΡΑΚΟΠΟΥΛΟΣ
ΑΓΡ. ΤΟΠΟΓΡΑΦΟΣ ΜΗΧΑΝΙΚΟΣ Ε.Μ.Π.
Α.Μ.Τ.Ε.Ε. 22176 - Α.Φ.Μ. 01746565 Δ.ΟΥ. ΠΥΡΓΟΥ
ΛΟΥΡΑΗ 5 - ΤΗΛ. 0621 / 26.186 / 31.892
ΠΥΡΓΟΣ ΗΛΕΙΑΣ



Το παρόν τεχνικό σχέδιο είναι έργο
C.Π. 38.060
κ. δικαιώματός του Διακρίτου Πύργου
31-10-02

Παπαγιαννακόπουλος Κωνσταντίνος
Διακρίτου με Βεβαίω. Π.