Απόσπασμα χάρτη Γ.Υ.Σ. Νο 9225/8
κλ. 1/5000

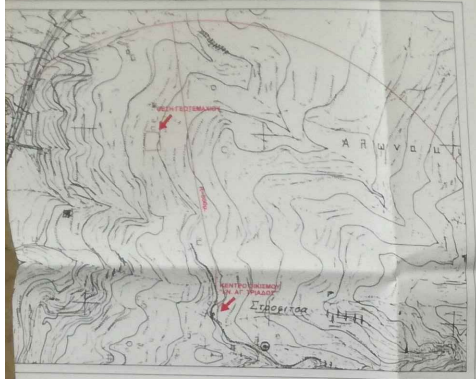


Απόσπασμα Google Earth Οδοιπορικό σκαρίφημα
Ημερομηνία δορυφόρου 04.09.2018

**ΕΜΒΑΔΟΜΕΤΡΗΣΗ ΓΗΠΕΔΟΥ**
**ΣΥΝΤΕΤΑΓΜΕΝΕΣ ΚΟΡΥΦΩΝ**
**ΣΕ Ε.Γ.Σ.Α. '87**

Με τη βοήθεια των αριθμογραφικών συντεταγμένων των κορυφών του

| ΣΗΜΕΙΟ | Χ | Υ | ΜΗΚΟΣ |
|---|---|---|---|
| 1 | 3058161.92 | 4231484.61 | 4.03 |
| 2 | 3058161.31 | 4231488.56 | 5.02 |
| 3 | 3058160.82 | 4231494.96 | 6.43 |
| 4 | 3058159.48 | 4231501.30 | 6.43 |
| 5 | 3058158.62 | 4231507.67 | 6.11 |
| 6 | 3058157.66 | 4231513.71 | 11.22 |
| 7 | 3058155.99 | 4231524.80 | 3.34 |
| 8 | 3058156.71 | 4231528.09 | 2.07 |
| 9 | 3058154.33 | 4231530.07 | 4.16 |
| 10 | 3058151.30 | 4231533.40 | 9.21 |
| 11 | 3058142.17 | 4231531.87 | 10.61 |
| 12 | 3058131.69 | 4231532.46 | 7.12 |
| 13 | 3058124.83 | 4231533.38 | 1.65 |
| 14 | 3058123.81 | 4231534.02 | 7.38 |
| 15 | 3058120.03 | 4231527.17 | 13.88 |
| 16 | 3058118.90 | 4231511.87 | 5.42 |
| 17 | 3058114.74 | 4231506.56 | 13.38 |
| 18 | 3058114.64 | 4231493.28 | 3.61 |
| 19 | 3058116.37 | 4231492.87 | 1.13 |
| 20 | 3058117.09 | 4231492.80 | 10.44 |
| 21 | 3058127.83 | 4231493.61 | 17.41 |
| 22 | 3058145.22 | 4231493.83 | 16.01 |
| 23 | 3058161.20 | 4231494.46 | 3.72 |
| 1 | 3058161.92 | 4231484.61 | |

E=1/2 Σ(Xi + Xi+1)(Yi - Yi+1)

**E = 2038.67 μ2**






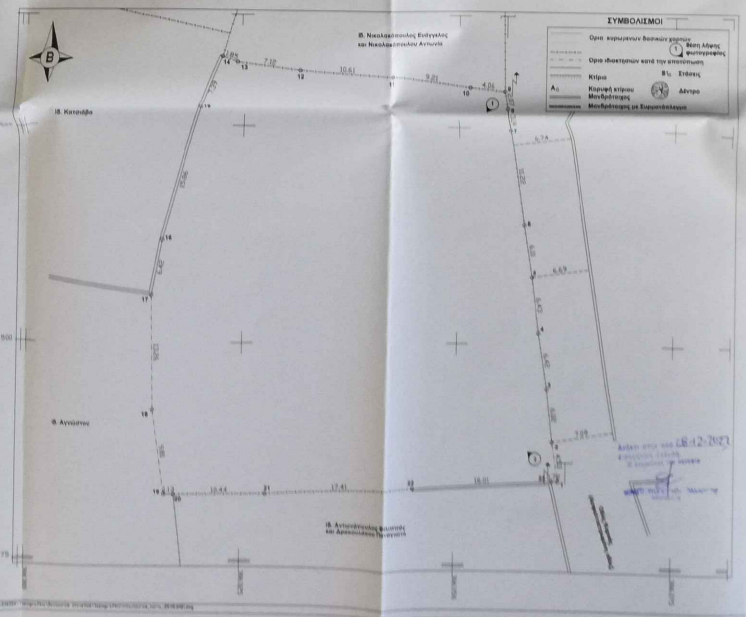


Οικισμός "Καρυά" Τ.Κ. Ελαιοτόπου Δ.Ε. Πατρών Δ. Πατρέων

*Θέση στο χώρο: (Α3): Μη Πανισσιτικός, Μη Παραλιακός, Μη Τουριστικός
*Βαθμός Προστασίας: (Β2) Αδόμητος
*Δυνατότητα Δόμησης: (Δ2) Δομήσιμος
*Βαθμός Δυνατότητας: (Δ2) Δομήσιμος
*Μέγεθος: (Ε1) Μικρός
Αρ. Απόφ. Χ.11948 Φ.Ε.Κ. 1003Δ/12.10.1987, οριοθέτηση οικισμού 806 τ.μ. (κανόνας) και όπως τροποποιήθηκε με την αρ. πρωτ. 962/14.02.2002 αποφ. Γεν. Γραμ. περ. Δωτ. Ελλάδος (Φ.Ε.Κ. 203Δ/114.03.2003) (πλάτος οδού 8.00μ.) και με όποιο εμβαδόν είχαν στις 03.04.1986 τμήμα δημοσίευσης του από 24.04.1986 ΠΔ.
(Περιεχόμενα)
Καθορισμός ελαχίστων αποστάσεων των ανεγερόμενων κτιρίων από τα όρια των κοινοχρήστων χώρων, ως ακολούθως:
• Για οικόπεδα με βάθος (μεγαλύτερο)* των 18,00 μ. ελάχιστη απόσταση 4,00μ.
• Για οικόπεδα με βάθος μεταξύ 12,00 μ. και 18,00 μ. ελάχιστη απόσταση 2,50 μ.
• Για οικόπεδα με βάθος (μικρότερο των)* 12,00 μ. ελεύθερη τοποθέτηση ως προς το όριο του κοινοχρήστου χώρου
Κέντρο οικισμού, Ι.Ν. Αγ. Τριάδος Χ=306400.81, Υ=4231028.14

Όροι Αρτιότητας και Δόμησης (Για κατοικία):

Σύμφωνα με τις διατάξεις του Φ.Ε.Κ. 181Δ/11986 και Φ.Ε.Κ. 289Τ.Α.Α./04-11-2011
* Ελάχιστο μέγεθος προσώπου του γηπέδου ορίζεται σε 10.00μ. για εμβαδόν γηπέδου άνω 800τ.μ. και 15.00μ. για εμβαδόν μεγαλύτερο των 800τ.μ.
* Η συνήθων διάταξη δεν εφαρμόζεται σε γήπεδα που έχουν δημιουργηθεί μέχρι τις 04-11-2011 και στους παραδοσιακούς οικισμούς
* Το μέγιστο ποσοστό κάλυψης των γηπέδων ορίζεται σε 60% της επιφάνειας τους.
* Για γήπεδα μικρότερα των 700.00τ.μ. επιτρέπεται η ανάγκη κτιρίου οποιασδήποτε χρήσης (κύριας & βοηθητικής) μέγιστης επιτρεπόμενης συνολικής επιφάνειας ορόφων 240.00τ.μ.
Επιπλέον της επιφάνειας αυτής επιτρέπεται η κατασκευή πισσαρού ξηρής δόμησης επιφάνειας έως 40.00τ.μ.
* Για γήπεδα μεγαλύτερα ή ίσα των 700.00τ.μ. επιτρέπεται η ανέγερση κτιρίου οποιασδήποτε χρήσης (κύριας & βοηθητικής) μέγιστης επιτρεπόμενης συνολικής επιφάνειας ορόφων 400.00τ.μ.
* Για γήπεδα μικρότερα των 200.00τ.μ. ορίζεται ο Σ. 1.00 και προκειμένου να είναι δυνατή η μέγιστη επιτρεπόμενη δόμηση συνολικής επιφάνειας 200.00τ.μ. η κάλυψη επιτρέπεται να είναι μεγαλύτερη του 60% ενώς σε κανεί περίπτωση να υπερβαίνει το 70% της επιφάνειας του γηπέδου.
* Το μέγιστο ύψος των κτιρίων ορίζεται σε 7.60μ. και μετράται σε κάθε σημείο της τομής του περιγράμματος αυτών από το φυσικό έδαφος.
Σε κάθε περίπτωση, το ύψος των προβόλων των κτιρίων σε κατακόρυφο επίπεδο, διερχόμενα από την τομή του περιγράμματος αυτών με το έδαφος, δεν μπορεί να υπερβαίνει το ανωτέρω ορίζόμενο.
Σε περίπτωση μη εξασφάλισης της επιτρεπτέρμου δόμησης κατά ως άνω, επιβάλλεται η διάστασης του κτιρίου σε ανεξάρτητα κτίρια εντός του γηπέδου.

Για γήπεδα με κλίση > 18% που βρίσκονται στην συνεχόμενα (ανάντη) του δρόμου:
α. Όταν το κτίριο τοποθετείται στο όριο του γηπέδου με τον δρόμο, επιτρέπεται ύψος μέχρι 7.60μ.
β. Όταν το κτίριο τοποθετείται κατά' υποχώρηση σε απόσταση άνω 20μ. από το όριο του γηπέδου με τον δρόμο, επιτρέπεται το ύψος του να είναι μέχρι 4.50μ. από το πλησ φυσικό έδαφος.
γ. Όταν αυτό τοποθετείται σε απόσταση μεγαλύτερη των 20μ. από το όριο του γηπέδου με τον δρόμο επιτρέπεται να έχει ύψος 7.60μ.

Για γήπεδα με κλίση > 18% που βρίσκονται στην κατωφέρεια (κατάντη) του δρόμου η πγοβολή του κτιρίου πάνω από τη στάθμη του δρόμου δεν δύναται να υπερβαίνει τα 4.80μ.
Για γήπεδα που βρίσκονται στην κατωφέρεια (κατάντη) του δρόμου, όταν η φυσική στάθμη του γηπέδου στο όριο του δρόμου βρίσκεται χαμηλότερα των 3.00μ. από τη στάθμη του δρόμου, η προβολή του κτιρίου πάνω από τη στάθμη του δρόμου δεν δύναται να υπερβαίνει τα 3.00μ.
Σε κάθε περίπτωση, η στάθμη ορισμής τυχόν ύπογειου ορόφου δεν δύναται να υπερβαίνει σε κανένα σημείο τη στάθμη του φυσικού εδάφους περιμετρικά της κατασκευής.

Σχετικά
1. Υπ. αριθμ. 117944/08.07.1980 Απόφαση κληρονομής, συμβολαιογράφου Πατρών, Σταυρούπουλου Ιωάννη. (Αρ. Τ.1481, αύξ.248778, 08.08.1980 Υποθ. Πατρών)

Παρατηρήσεις:

1. Τα δεδομένα είναι εντεγμένα στο κρατικό συντεταγμένων Ε.Γ.Σ.Α. '87
2. Οι διαστάσεις και το εμβαδόν υπολογίστηκαν αναλυτικά από τις συντεταγμένες των κορυφών
3. Τα γεωμετρικά στοιχεία απόσταση μεγαλύτερη των 800.00μ. από τη θάλασσα.
4. Η αποτύπωση έγινε στις 28/08/2021 με τη μεθόδο της τοπομετρίας, με χρήση γεωδαιτικού σταθμού τύπου Topcon GPT 3003N και εξάρτηση από δίκτυα Τριγωνομετρικά Δίκτυα σε Ε.Γ.Σ.Α. '87 με Γεωδαιτικά GPS τύπου Topcon GR-3 L1/L2/Glonass
Η εξάρτηση από το Ε.Γ.Σ.Α. '87 πραγματοποιήθηκε με παρατηρήσεις που διεξήχθησαν την 28/08/2021 και στο χρονικό διάστημα από 10:08 π.μ. έως 11:18 π.μ. εφαντες χρήση του σταθμού (Πάτρα) του δικτύου Ύπατεια με συντεταγμένες (κ.μ) = (303987.845m, 4237326.378m.)

Δήλωση άρθρου 1 Ν. 4030/2011

Ο κάτωθι υπογεγραμμένος δηλώνω ότι:

* Το αρχικό και ολοκληρωμένο όριο του γηπέδου με στοιχεία 1,2,3,4,5,6,7,8,9,10,11,12,13,14,15,16,17,18,19,20,21,22,23,1 και με εμβαδόν Ε=2038.67τ.μ. ιδιοκτησίας μου που βρίσκεται στη θέση "Κουρτσιανέικα", επί της οδού Καρυάς, στον οικισμό "Καρυά" της Δ.Ε. Πατρών του Δήμου Πατρέων, συμπίπτει με αυτό που απεικονίζεται στο τοπογραφικό διάγραμμα κλίμακας 1:200 και
* ανάκειται στη την σκοπιάν των διαδικάσεων ορίων του γηπεδικού.
(Λοιπές την υποτεγραφή των ιδιοκτητών για την υποδοχή των ορίων, το παρόν τοπογραφικό δεν έχει καμία ισχύ)

Πάτρα, 28/08/2021
ΟΙ/Η ΕΦΟΡΜΟΣΘΕΝΤΕΣ/ΟΣ/Η
ΙΔΙΟΚΤΗΤΗΣ/ΗΣ

Υπόμνημα

Το γηπεδικόμενο με στοιχεία 1,2,3,4,5,6,7,8,9,10,11,12,13,14,15,16,17,18,19,20,21,22,23,1 και με εμβαδόν Ε=2038.67τ.μ. που βρίσκεται στη θέση "Κουρτσιανέικα", επί της οδού Καρυάς, στον οικισμό "Καρυά" της Δ.Ε. Πατρών του Δήμου Πατρέων:
α. Βρίσκεται εντός της εκτίνης των 800μ. από τα κέντρα του οικισμού "Καρυά", εκτός Γ.Π.Σ. και εκτός Ζ.Ο.Ε.
β. Δεν υπάγεται στις διατάξεις των Νόμων 1337/83 και 2508/97 περί αιγιαλού σε κι και χρήση.
γ. εντός αυτου δε διέρχονται εναέριες γραμμές μεταφοράς ηλεκτρικής ενέργειας ούτε και κεντρικοί αγωγοί ύδρευσης.
δ. Δεν υπάγεται στη δικαιοδοσία του Νόμου 3937/2011 περί διατήρησης της βιοποικιλότητας.
ε. εντός αυτου και σε απόσταση μικρότερη των 20.00μ. από αυτό δε διέρχεται ρέμα.
στ. Δεν έχει διέλευση από τέτοιου είδους ρέματα του εν λόγω γηπεδικόμενο.
ζ. εντός του γηπεδικόμενο δεν υφίστανται ενάρκτα κτίσματα/κατασκευές/ανοίγματα και τα εν λόγω γηπεδικόμενο.
η. δεν έχει διέλευση από την περιγραφόμενη υπηρεσία.
θ. στην περιοχή έχει πραγματοποιηθεί συνάντηση κτηματογραφικών ανοιγμων και τα εν λόγω γηπεδικόμενο.
Εχει λάβει Κ.Α.Ε.Κ. 0607/2080719

Δήλωση δεύτερου χαρακτήρα γηπεδικόμενο
Η, 4483/2017 (Φ.Ε.Κ. 1074/31.07.2017 τ. Β΄φύλλο 142, 83 και 84
(Κύρωση κύρωση των επιφανειακών δεύτερου χαρακτήρα 245 που Καταδικαστικούν ΟΤΑ, περιοχής Δήμου Πατρέων, Αγιαλείας, Καλαβρύτων, Αιγείρας, Ερυμάνθου & Δυτικής Αχαΐας, Περιφερειακής Ενότητας Αχαΐας και Φ.Ε.Κ. 4864/28.12.2017, ΑΔΑ: Ψ2ΔΛΟΡ1-ΦΘΙ(12.02.2018)) και ΑΔΑ: Φ4ΕΡΟΡ1-ΒΚ4(06.06.2021 Διόρθωση δεύτερου χαρακτήρα, Δημοτικής Ενότητας Καλαβρύτων, Αιγείρας, Ερυμάνθου & Δυτικής Αχαΐας της Περιφερειακής Ενότητας Αχαΐας)
(Αναγκαιοποίηση Δεύτερου Χαρακτήρα 2021)

Εύρεση με την συνάντηση περιγραφόμενη κάλυψη των δεύτερων χαρακτήρα του γηπεδικόμενο με στοιχεία 1,2,3,4,5,6,7,8,9,10,11,12,13,14,15,16,17,18,19,20,21,22,23,1 και με εμβαδόν Ε=2038.67τ.μ. του Δημοτικού Θέση "Κουρτσιανέικα", επί της οδού Καρυάς, στον οικισμό "Καρυά" της Δ.Ε. Πατρών του Δήμου Πατρέων, συμπίπτει με αυτό που απεικονίζεται στο τοπογραφικό διάγραμμα κλίμακας 1:200 και
* ανάκειται στη την σκοπιάν των διαδικάσεων ορίων του γηπεδικόμενο.
(Λοιπές την υποτεγραφή των ιδιοκτητών για την υποδοχή των ορίων, το παρόν τοπογραφικό δεν έχει καμία ισχύ)

Πάτρα, 28/08/2021
Ο Δηλών Μηχανικός


photo No 1


photo No 2

ΜΕΛΕΤΗΤΙΚΟ ΤΕΧΝΙΚΟ ΓΡΑΦΕΙΟ
ΣΥΜΒΟΥΛΟΙ ΜΗΧΑΝΙΚΟΙ
ΤΟΠΟΓΡΑΦΙΚΕΣ
ΕΦΑΡΜΟΓΕΣ
ΓΕΩΡΓΙΟΣ Α. ΠΑΧΗΣ
ΠΟΛΙΤΙΚΟΣ ΜΗΧΑΝΙΚΟΣ Τ.Ε. - Ε.Δ.Ε.

ΜΠΟΥΚΑΟΥΡΑ 180, ΠΑΤΡΑ
ΤΗΛ. 2610332634
email: info@geotrek.gr
www.geotrek.gr

| | |
|---|---|
| ΕΡΓΟΔΟΤΗΣ | ΝΤΑΛΟΥΡΟΣ ΧΡΗΣΤΟΣ του ΠΕΡΙΚΛΗ |
| ΕΡΓΟ | ΑΠΟΤΥΠΩΣΗ ΓΕΩΤΕΜΑΧΙΟΥ |
| ΜΕΛΕΤΗΤΗΣ | ΓΕΩΡΓΙΟΣ Α. ΠΑΧΗΣ - ΠΟΛΙΤΙΚΟΣ ΜΗΧΑΝΙΚΟΣ Τ.Ε. Ε.Δ.Ε. |
| ΘΕΣΗ | "ΚΟΥΡΤΣΙΑΝΕΙΚΑ" ΘΕΣΗ ΚΑΡΥΑΣ Δ.Δ. ΠΑΤΡΩΝ ΔΗΜΟΣ ΠΑΤΡΕΩΝ |

| ΤΟΠΟΓΡΑΦΙΚΟ ΔΙΑΓΡΑΜΜΑ | ΚΛΙΜΑΚΑ | ΦΥΛΛΟ | ΣΥΝΟΛΟ ΦΥΛΛΩΝ |
|---|---|---|---|
| | 1:200 | Τ1 | |

ΠΑΤΡΑ, 28/08/2021
Ο ΔΗΛΩΝ ΜΗΧΑΝΙΚΟΣ