

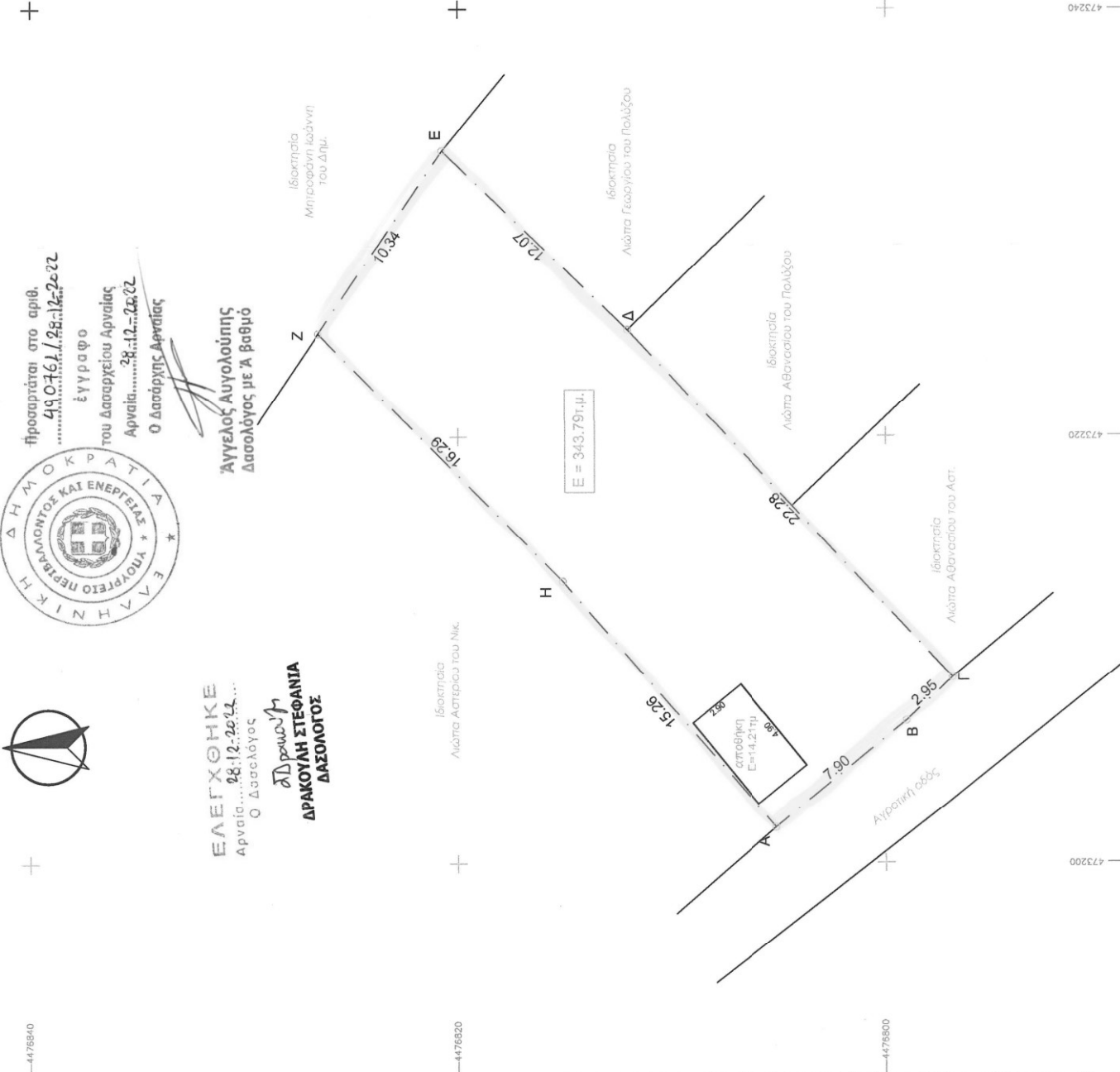

ΤΟΠΟΓΡΑΦΙΚΟ ΔΙΑΓΡΑΜΜΑ ΑΓΡΟΤΕΜΑΧΙΟΥ

ΙΔΙΟΚΤΗΤΗΣ: Λιώπας Θεόδωρος του Αστερίου

ΘΕΣΗ: "Αμπόλια" | Εκτός σχεδίου-Εντός ζώνης Δ.Κ. Μεγάλης Παναγίας Δήμος Αριστοτέλη

ΚΑΙΜΑΚΑ: 1:200

ΧΡΟΝΟΣ ΜΕΛΕΤΗΣ: ΜΑΡΤΙΟΣ 2022



ΠΙΝΑΚΑΣ ΣΥΝΤΕΤΑΓΜΕΝΩΝ

α/α	X	Y
A	473201.67	4476805.14
B	473206.67	4476799.03
Γ	473208.70	4476796.88
Δ	473224.99	4476812.09
Ε	473233.40	4476820.75
Z	473224.83	4476826.54
H	473213.22	4476815.10


Εμβαδόν Τεμαχίου = 343.79 τ.μ.

ΕΜΒΑΔΟΝ ΑΓΡΟΤΕΜΑΧΙΟΥ

Ε_{A-B-Γ...H-A} = 343.79τ.μ.

ΠΑΡΑΤΗΡΗΣΕΙΣ:

1. Το διαγράμμα είναι ενταγμένο στο κρατικό σύστημα συντεταγμένων ΕΓΣΑ '87
2. Οι διαστάσεις και τα εμβαδά υπολογίστηκαν αναλυτικά από τις συντεταγμένες των κορυφών
3. Η εξέταση από το ΕΓΣΑ '87 πραγματοποιήθηκε με σύστημα GPS και κάνοντας χρήση του Ελληνικού συστήματος εντοπισμού - ΗΕΡΟΣ



Προσαρτάται στο αριθ. 48.0361/28.12.22... έγγραφο του Δασαρχείου Αρναίας Αρναία 28.12.22... Ο Δασάρχης Αρναίας

ΕΛΕΓΧΘΗΚΕ Αρναία 28.12.22... Ο Δασολόγος ΔΡΑΚΟΥΛΗ ΣΤΕΦΑΝΙΑ ΔΑΣΟΛΟΓΟΣ

Άγγελος Αυγολούπης Δασολόγος με Α βαθμό