



283352.1122,4369027.2780
 283356.4398,4369035.2022
 283370.9196,4369050.0102
 283370.9196,4369050.0102
 283376.3070,4369055.3950
 283382.7048,4369055.3950
 283387.4620,4369053.1058
 283409.0294,4369071.9599
 283409.0294,4369071.9599
 283401.7700,4369087.9500
 283391.7700,4369076.6600
 283355.4500,4369040.5600
 283351.6050,4369047.1919
 283344.3942,4369027.3314
 283341.1839,4369018.6235
 283349.3600,4369014.5900
 283349.3600,4369014.5900
 283352.1122,4369027.2780




A	283396.900	4369020.110
B	283401.310	4369026.310
Γ	283410.750	4369029.980
Δ	283417.470	4369034.210
E	283425.080	4369036.650
Z	283401.770	4369087.950
H	283391.770	4369076.660
Θ	283355.450	4369040.560
Κ	283343.980	4369057.310
Λ	283328.380	4369053.410
Μ	283321.490	4369038.950
N	283323.650	4369027.100
Ξ	283331.310	4369025.910
O	283336.610	4369020.880
P	283349.360	4369014.590
Ρ	283357.430	4369013.610
Σ	283372.270	4369015.020
T	283389.410	4369017.190
A	283396.900	4369020.110



ΔΗΛΩΣΗ ΙΔΙΟΚΤΗΤΗ
 Ο κατωθι υπογραφομενος Θανος Κωνσταντινος δηλωνω οτι:
 1. Τα υποτιοπημενα ορια του γεωτεμαχιου με στοιχεία "Α,Β,...,Τ,Α" και με εμβασον Ε=3936,44μ² που βρισκεται στον οικισμο Παλαιοχωριου της Τ.Κ. Στουρναραϊικων του Δ. Πυλινς Π.Ε. Τρικαλων οτι υποδειχθησαν απο εμενα
 2. Ευθυνα για την ακριβεια των δηλωμενων οριων του γεωτεμαχιου, ο δηλων

ΕΜΒΑΣΔΟΝ ΓΕΩΤΕΜΑΧΙΟΥ Ε=3936,44 μ²
ΠΑΡΑΤΗΡΗΣΕΙΣ
 1. Το διαγραμμα ειναι ενταγμενο στο κρατικο συστημα συντεταγμενων ΕΓΣΑ87
 2. Οι διαστασεις και τα εμβασα υπολογισθησαν αναλυτικα απο τις συν/νες των κορυφων
 3. Τα ορια του γεωτεμαχιου ειναι τα τελικα ορια
 4. Η εξαρτηση απο το ΕΓΣΑ 87 πραγματοποιηθηκε με συστημα GPS και κανονικη χρηση του Ελληνικου Συστηματος Εντοπισμου ΗΕΡΟΣ
 5. Η οικοδομικη γραμμη ειναι 2,50 μ εσωτερικα της ρυμοτομικης γραμμης

ΔΗΛΩΣΗ ΜΗΧΑΝΙΚΟΥ (651/77)
 Δηλωνω συμφωνα με το νομο για το γεωτεμαχιο "Α,Β,...,Ω,Α" και με εμβασον Ε=3936,44μ² που βρισκεται στον οικισμο Παλαιοχωριου της Τ.Κ. Στουρναραϊικων του Δ. Πυλινς Π.Ε. Τρικαλων οτι:
 1. βρισκεται εντος οικισμου με κεντρο
 2. ειναι αρθιο και οικοδομησιμο κατα κανονα συμφωνα με τις πολεοδομικες διαταξεις που ισχυουν σημερα
 3. δεν εμπίπτει στις διαταξεις του Ν.1337/83 και δεν οφειλει εισφορες σε γη και χρηση
 4. ειναι αρθιο και οικοδομησιμο κατα κανονα συμφωνα με τις πολεοδομικες διαταξεις της ΔΕΗ, ρεμα και αγωγος φυσικου αεριου μεταφορας υψηλης τασης της ΔΕΗ.



ΟΡΟΙ ΔΟΜΗΣΗΣ
 ΓΕΝΙΚΟΣ ΕΚΤΟΣ ΣΧΕΔΙΟΥ
 ΟΡΟΙ ΔΟΜΗΣΗΣ ΓΙΑ ΚΑΤΟΙΚΙΑ
 ΕΝΤΟΣ ΟΡΙΩΝ ΟΙΚΙΣΜΟΥ ΜΕ ΚΕΝΤΡΟ (ΠΑΛΑΙΟΧΩΡΙ)
 Π.Δ. 6/12/82 & Π.Δ. ΦΕΚ 289 ΑΑΠ4-11-2011
 ΑΠΟΦΑΣΗ ΝΟΜΑΡΧΗ ΣΤΑΣΙΜΟΣ ΟΙΚΙΣΜΟΣ
 αρ.15490/25-11-83 & Π.Δ. ΦΕΚ 76Δ/8-2-1984
 Αρτιοτητα κατα κανονα Εμβασον=2000,00 τμ=500,00 τμ (υπο προϋποθεσεις)
 μεγαλη δομηση 200,00 μ²
 μεγαλη καλυψη: 60%
 υψος κτισματος: 7,50 μ + στεγη
 αριθμος οροφων: 2
 προκηπιον 2,50 ανω των 500,00 τμ
 αποσταση απο ορια: Δ=2,50 μ
 κληση στεςνης < 40% & Η> 2,00 μ
 απαιτορευεται κατασκευη κτηριου επι πιλοτες
 απαιτεται εγκριση αρχαιολογιας

michalou@eedpts.ypen.gr

ΙΔΙΟΚΤΗΤΗΣ: ΘΑΝΟΣ ΚΩΝΣΤΑΝΤΙΝΟΣ

ΕΡΓΟ: ΣΥΝΤΑΞΗ ΣΥΜΒΟΛΑΙΟΥ

ΘΕΣΗ ΕΡΓΟΥ: ΟΙΚΙΣΜΟΣ "ΠΑΛΑΙΟΧΩΡΙ"
 Τ.Κ. ΣΤΟΥΡΝΑΡΑΪΙΚΩΝ - Δ. ΠΥΛΙΝΣ

ΜΕΛΕΤΗΤΗΣ: Ντουβλης Γεωργιος

ΘΕΜΑ ΣΧΕΔΙΟΥ: Τοπογραφικό Διάγραμμα
 Αγροτεμαχιου

ΕΜΒΑΣΔΑ Ε(Α,Β,Γ,...,Τ,Α) = 3936,44 τμ²

ΚΛΙΜΑΚΑ ΣΧΕΔΙΟΥ: 1:500

ΗΜΕΡΟΜΗΝΙΑ: ΙΟΥΝΙΟΣ 2022

ΣΦΡΑΓΙΔΑ - ΥΠΟΓΡΑΦΗ

ΑΡΙΘΜΟΣ ΣΧΕΔΙΟΥ

