
4181100
4181075
4181050
4181025
4181000
4180975
276225
276250
276275
276300
276325
276350
ΙΔΙΟΚΤΗΣΙΑ
ΘΕΟΔΩΡΟΥ ΓΙΑΝΝΑΚΟΥΛΙΑ
ΙΔΙΟΚΤΗΣΙΑ
ΚΩΝ/ΝΟΥ ΓΙΑΝΝΑΚΟΥΛΙΑ
ΔΑΣΙΚΗ ΕΚΤΑΣΗ
ΙΔΙΟΚΤΗΣΙΑ
ΘΕΟΔΩΡΟΥ ΤΖΙΦΑ
ΙΔΙΟΚΤΗΣΙΑ
ΒΑΣΙΛΙΚΗΣ ΓΙΑΝΝΙΚΟΠΟΥΛΟΥ
1
2
3
4
5
6
7
8
9
10
11
12
13
14
15
16
17
18
19
20
21
22
23
24
8.61
7.85
14.71
7.07
10.16
13.04
14.85
2.95
18.14
13.33
12.30
25.86
25.86
22.29
7.35
11.07
15.02
6.98
8.46
17.09
26.25
13.68
10.41
26.73
ΥΠΟΜΝΗΜΑ
Περίφραξη
Όριο Ασφαλτικού - Οδού
Όριο Διαμορφωμένου Χωματόδρομου
Κτίριο
Όριο Ιδιοκτησίας
Κράσπεδο
Φρύδι Φυσικού Πρανούς
Φρύδι Τεχνητού Πρανούς
Πόδι Πρανούς
Τοίχος Αντιστήριξης
Ερείπιο
Τσιμεντόστρωση
ΥΠΟΜΝΗΜΑ ΣΥΜΒΟΛΙΣΜΩΝ
Στάση
Υψόμετρο Εδάφους
Στάθμη
Κολώνα Δ.Ε.Η.
Κολώνα Ο.Τ.Ε.
Κολώνα Φωτισμού
Ελιά
Φοίνικας
Διάφορα Δέντρα
Κορυφή Ιδιοκτησίας
Κορυφή Κτιρίου
Είδος Κτιρίου
Πάσσαλος
Φρεάτιο
Αθάνατος
Εσπεριδοειδή
Κυπαρίσσι
Διάφορα Δέντρα

ΠΙΝΑΚΑΣ ΣΥΝΤΕΤΑΓΜΕΝΩΝ
ΟΡΙΩΝ ΤΗΣ ΙΔΙΟΚΤΗΣΙΑΣ
ΣΕ ΠΡΟΒΟΛΙΚΟ ΣΥΣΤΗΜΑ ΕΓΣΑ 87

α/α	X	Y
1	276335.86	4181077.76
2	276334.73	4181069.22
3	276332.26	4181061.98
4	276332.96	4181047.29
5	276333.14	4181040.23
6	276328.54	4181031.16
7	276330.49	4181018.27
8	276335.08	4181004.14
9	276336.26	4181001.44
10	276318.76	4181006.20
11	276305.71	4181008.90
12	276293.45	4181009.81
13	276268.12	4181015.03
14	276242.79	4181020.25
15	276247.04	4181042.13
16	276254.30	4181040.95
17	276265.27	4181039.50
18	276280.20	4181037.82
19	276287.06	4181036.54
20	276295.15	4181034.07
21	276312.04	4181031.46
22	276311.10	4181057.69
23	276310.15	4181071.33
24	276309.42	4181081.72

ΕΝΤΟΠΙΣΜΟΣ ΤΗΣ ΙΔΙΟΚΤΗΣΙΑΣ ΣΕ ΑΠΟΣΠΑΣΜΑ
ΚΥΡΩΜΕΝΟΥ ΔΑΣΙΚΟΥ ΧΑΡΤΗ ΣΕ ΚΛΙΜΑΚΑ 1:5000



ΕΝΤΟΠΙΣΜΟΣ ΤΗΣ ΙΔΙΟΚΤΗΣΙΑΣ ΣΕ ΑΠΟΣΠΑΣΜΑ ΧΑΡΤΗ
ΤΗΣ ΓΥΣ ΦΧ 6272_3 ΣΕ ΚΛΙΜΑΚΑ 1:5000

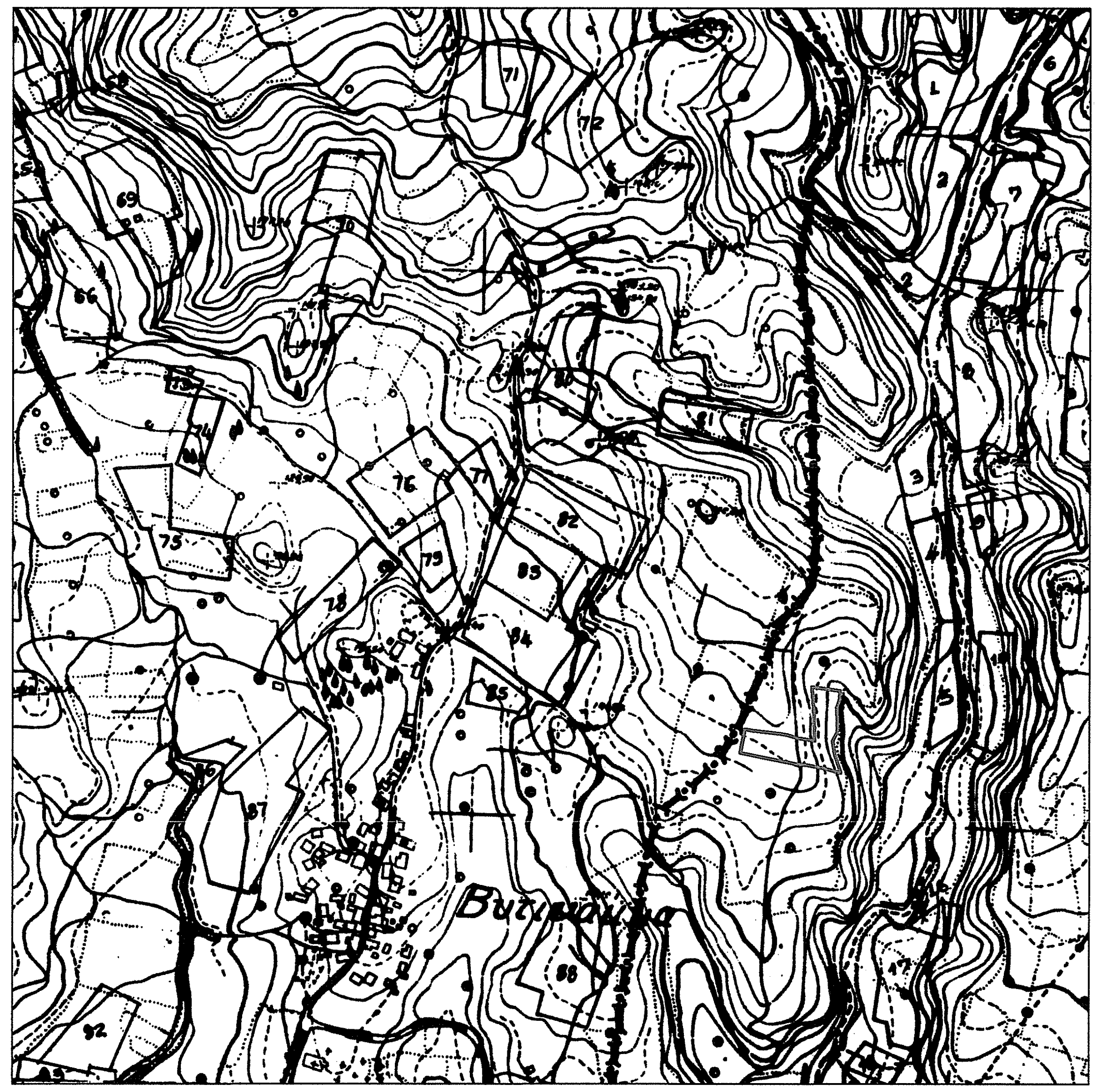

1. ΙΔΙΟΚΤΗΣΙΕΣ
(1-2-3-4-5-6...22-23-24-1) ------> Αγροτεμάχιο ιδιοκτησιας Αικατερίνης Παππά αγροτικής περιοχής Τ.Κ. Αγίων Αποστόλων Ενότητας Ιάρδανου Δήμου Πύργου Περιφερειακής Ενότητας Ηλείας

2. ΕΜΒΑΔΑ
(1-2-3-4-5-6...22-23-24-1) Αγροτεμάχιο = **3194.09 m²**

3. ΤΙΤΛΟΙ ΙΔΙΟΚΤΗΣΙΑΣ - ΔΙΚΑΙΟΛΟΓΗΤΙΚΑ

4. ΔΗΛΩΣΗ ΙΔΙΟΚΤΗΤΩΝ
Τα αναγραφόμενα στοιχεία για τ ο εν λόγω οικόπεδο που είναι ιδιοκτησία μου είναι απόλυτα ακριβή , τα δε όρια του οικοπέδου υπεδείχθησαν απο εμένα.

Ο ΙΔΙΟΚΤΗΤΗΣ

5. ΠΡΟΔΙΑΓΡΑΦΕΣ ΣΥΝΤΑΞΗΣ ΤΟΠΟΓΡΑΦΙΚΟΥ ΔΙΑΓΡΑΜΜΑΤΟΣ
α) Η αποτύπωση του αγροτεμαχίου έγινε με την χρήση χρήση RTK γεωδαιτικού L1\L2\L5 G.P.S
β) Έγινε εξάρτηση από το εθνικό γεωδαιτικό σύστημα αναφοράς Ε.Γ.Σ.Α. 87, σύμφωνα με όλες τις σύγχρονες προδιαγραφές και για το σκοπό αυτό χρησιμοποιήθηκε το σύστημα **HEPOS**.
γ) Τα υψόμετρα είναι απόλυτα
δ) Ο υπολογισμός του εμβαδού έγινε με βάση τις ορθογωνικές συντεταγμένες των κορυφών του οικοπέδου

7.ΔΗΛΩΣΗ ΜΗΧΑΝΙΚΟΥ
(υπεύθυνη δήλωση του άρθρου 8 του ν. 1599/1986 (Α΄ 75) βάσει του άρθρου 142 Ν.4483/17)

Ο υπογράφων μηχανικός, δηλώνω υπευθύνως ότι το συγκεκριμένο ακίνητο εμπίπτει ΣΕ ΜΗ ΑΝΑΡΤΗΜΕΝΕΣ εκτάσεις του μερικώς κυρωμένου δασικού χάρτη του Ν. Ηλείας

Ο-Δηλών-Μηχ/κός

ΠΑΝΑΓΙΩΤΗΣ Γ. ΧΡΟΝΟΠΟΥΛΟΣ
ΔΙΠΛ. ΠΟΛΙΤΙΚΟΣ ΜΗΧΑΝΙΚΟΣ
ΠΟΛΥΤ. ΣΧΟΛΗΣ ΠΑΝ/ΜΕΙΟΥ ΠΑΤΡΩΝ
ΜΕΛΟΣ Τ.Ε.Ε. ΑΡΙΘΜΟΣ ΜΗΤΡΩΟΥ 117565
ΜΙΑΟΥΛΗ 3 - ΠΥΡΓΟΣ - ΤΗΛ. 26210 27117
Α.Φ.Μ. 120381370 - Δ.Ο.Υ. ΠΥΡΓΟΥ

6. ΔΗΛΩΣΗ ΜΗΧΑΝΙΚΟΥ Ν.651/77
Ο υπογεγραμμένος **Παναγιώτης Χρονόπουλος** , Πολιτικός Μηχανικός,

Δηλώνω ότι

Το αγροτεμάχιο με τα στοιχεία (**1-2-3-4-5-6...22-23-24-1)** που βρισκεται στην περιοχή Γουρνοκούμασι Τ.Κ. Αγίων Αποστόλων Ενότητας Ιάρδανου Δήμου Πύργου Περιφερειακής Ενότητας Ηλείας , ιδιοκτησίας Αικατερίνης Παππά , **είναι εκτός οικισμού** , εκτος ζώνης 500 μ. απο τα ορια σχεδίου Πόλεως, εκτός Γ.Π.Σ., εκτός Ζ.Ο.Ε. Ηλείας, και σε απόσταση μεγαλύτερη των 800 μ. απο τη θάλασσα , η ιδιοκτησια **είναι μη άρτια μη οικοδομήσιμη** βάσει της ισχύουσας νομοθεσίας. Δεν οφείλει εισφορά σε γη και σε χρήμα σύμφωνα με το Ν.1337/83.

11 Φεβρουαριου 2019
Ο Δηλών Μηχ/κός

ΠΑΝΑΓΙΩΤΗΣ Γ. ΧΡΟΝΟΠΟΥΛΟΣ
ΔΙΠΛ. ΠΟΛΙΤΙΚΟΣ ΜΗΧΑΝΙΚΟΣ
ΠΟΛΥΤ. ΣΧΟΛΗΣ ΠΑΝ/ΜΕΙΟΥ ΠΑΤΡΩΝ
ΜΕΛΟΣ Τ.Ε.Ε. ΑΡΙΘΜΟΣ ΜΗΤΡΩΟΥ 117565
ΜΙΑΟΥΛΗ 3 - ΠΥΡΓΟΣ - ΤΗΛ. 26210 27117
Α.Φ.Μ. 120381370 - Δ.Ο.Υ. ΠΥΡΓΟΥ

ΤΕΧΝΙΚΟ - ΜΕΛΕΤΗΤΙΚΟ ΓΡΑΦΕΙΟ

ΠΑΝΑΓΙΩΤΗΣ(ΤΑΚΗΣ)
ΧΡΟΝΟΠΟΥΛΟΣ
Διπλωματούχος Πολ. Μηχανικός
ΓΕΩΡΓΙΟΣ ΓΡ.
ΧΡΟΝΟΠΟΥΛΟΣ
Πολιτικός Μηχανικός Τ.Ε

Πύργος - Μιαούλη 3, Β΄ Οροφος, Γραφείο 8
Τηλ. - Fax: 26210 27117 - Κιν. 6974908727 - 6974370498
www.xronopoulospan.gr
e - mail : takisxrono@yahoo.gr

Εργοδότης	ΑΙΚΑΤΕΡΙΝΗ ΠΑΠΠΑ
Έργο	ΑΠΟΤΥΠΩΣΗ ΑΓΡΟΤΕΜΑΧΙΟΥ
Τοποθεσία	ΓΟΥΡΝΟΚΟΥΜΑΣΙ ΑΓΡΟΤΙΚΗ ΠΕΡΙΟΧΗ Τ.Κ. ΑΓΙΩΝ ΑΠΟΣΤΟΛΩΝ Δ. Ε. ΙΑΡΔΑΝΟΥ ΔΗΜΟΥ ΠΥΡΓΟΥ ΠΕΡΙΦΕΡΕΙΑΚΗΣ ΕΝΟΤΗΤΑΣ ΗΛΕΙΑΣ
Μελετητές	**Χρονόπουλος Παναγιώτης** Διπλ. Πολ. Μηχανικός

Θέμα σχεδίου	Αριθμ. σχεδίου
ΤΟΠΟΓΡΑΦΙΚΟ ΔΙΑΓΡΑΜΜΑ	A1

Κλίμακα	*Ημερομηνία*	*Σχέδια*
1:250	ΦΕΒΡΟΥΑΡΙΟΣ 2019	ΤΟΠΟΓΡΑΦΙΚΑ

Σφραγίδα - υπογραφή

ΠΑΝΑΓΙΩΤΗΣ Γ. ΧΡΟΝΟΠΟΥΛΟΣ
ΔΙΠΛ. ΠΟΛΙΤΙΚΟΣ ΜΗΧΑΝΙΚΟΣ
ΠΟΛΥΤ. ΣΧΟΛΗΣ ΠΑΝ/ΜΕΙΟΥ ΠΑΤΡΩΝ
ΜΕΛΟΣ Τ.Ε.Ε. ΑΡΙΘΜΟΣ ΜΗΤΡΩΟΥ 117565
ΜΙΑΟΥΛΗ 3 - ΠΥΡΓΟΣ - ΤΗΛ. 26210 27117
Α.Φ.Μ. 120381370 - Δ.Ο.Υ. ΠΥΡΓΟΥ

Το παρόν [illegible]
28211
20-1-23
ΔΑΣΑΡΧΕΙΟ ΠΥΡΓΟΥ
Δασολόγος με βαθμό Α΄