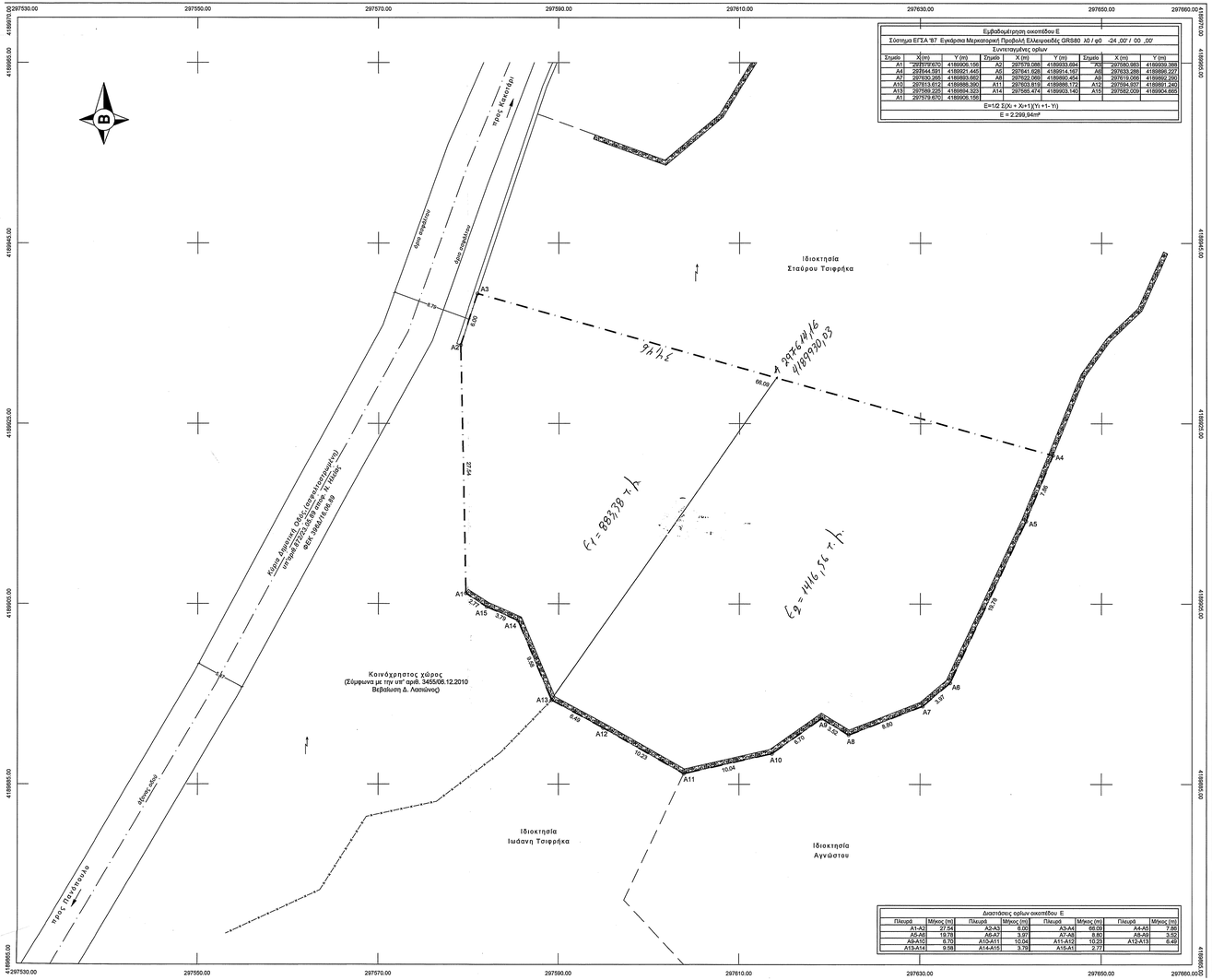

ΟΔΟΙΠΟΡΙΚΟ ΣΚΑΡΙΦΗΜΑ



Απόσπασμα ορθοφωτογράφη Κτηματολογίου Α.Ε. κυρωμένου δασικού χάρτη

ΑΠΟΣΠΑΣΜΑ ΤΟΠΟΓΡΑΦΙΚΟΥ ΔΙΑΓΡΑΜΜΑΤΟΣ : 5000 (Γ.Υ.Σ.) 626418 - Γκόμπο



ΠΑΡΑΤΗΡΗΣΕΙΣ

- Το διάγραμμα είναι αναγομένο στο κρατικό σύστημα αναφοράς ΕΓΣΑ ' 87.
- Η εξάρτηση στο σύστημα αναφοράς Ε.Γ.Σ.Α. '87 πραγματοποιήθηκε με GPS και κάνοντας χρήση του Ελληνικού Συστήματος Εντοπισμού HEPOS.
- Το εμβαδό και οι διαστάσεις του οικοπέδου υπολογίσθηκαν αναλυτικά από τις συντεταγμένες των κορυφών του.
- Κέντρο οικοσυμ.δ : Πλατείά, Συντεταγμένες: (x= 297572.000 , y=4190145.000), υπ'αριθ. 142/2017 απόφαση Δημοτικού Συμβουλίου Αγχιάλου Ολυμπίας, ΑΔΑ: ΨΩΗΩΩΨ5-ΗΕ2.
- Τίτλος κτήσεως : Υπ. 'αριθ. 14795 / 30.06.2011, Πράξη αποδοχής κληρονομιάς, συμβολαιογράφου Πατρών, Νικόλαου Γ. Στενιού, που έχει νόμιμα μεταγραφεί στα βιβλία μεταγραφών του Υποθηκοφυλακείου Λαμπίας στον τόμο 49 με αριθ. 753 & 754/ 06.07.2011.

ΕΜΒΑΔΟΝ ΟΙΚΟΠΕΔΟΥ

Ε με στοιχεία : (Α1-Α2-Α3-Α4-Α5-Α6-Α7-Α8-Α9-Α10-Α11-Α12-Α13-Α14-Α15-Α1) = 2.299,94 m²

ΘΕΣΗ ΙΔΙΟΚΤΗΣΙΑΣ

Θέση "Αλώνι", Οικισμός "Κακοτάρι", Τ.Κ. Κακοταρίου, Δ.Ε Λασιώνος, Δ. Αρχαίας Ολυμπίας, Π.Ε. Ηλείας.

ΓΕΝΙΚΕΣ ΔΙΑΤΑΞΕΙΣ - ΟΡΟΙ ΔΟΜΗΣΗΣ

- Π.Δ. της 24-4-85 (ΦΕΚ 181Δ'/3.5.85), όπως τροποποιήθηκε με, (α) το από 14.2.87 Π.Δ. (ΦΕΚ 133Δ'/23.2.87), (β) το από 25.4.89 Π.Δ. (ΦΕΚ 293Δ'/16.5.89) και (γ) το από 04.11.2011 Π.Δ. (ΦΕΚ 289ΑΑΠ)
- Ν. 4067/2012 - Νέος Οικοδομικός Κανονισμός.

Σύμφωνα με την 7687/83 Απόφαση Νομάρχη Ηλείας, (ΦΕΚ 719Δ'/24.12.90), περί καθορισμού ορίων και όρων δόμησης οικισμών Ν. Ηλείας μέχρι 2.000 κατοίκων, για τον οικισμό "Κακοτάρι", αδιάφορος, ορεινός :

Αρτιότητα, εμβαδόν : 500,00 μ2

α) Κατά κανόνα :
- Για οικόπεδο εμβαδού ≤ 500,00 Μ2, πρόσωπο 10,00 μ
- Για οικόπεδο εμβαδού > 500,00 Μ2, πρόσωπο 15,00 μ

β) Κατά παρέκκλιση :
- Θεωρούνται τα προυπάρχοντα οικόπεδα και τα ευρισκόμενα εντός παραδοσιακών οικισμών με όποιο εμβαδόν και πρόσωπο είχαν στις 03.05.85, ημέρα δημοσίευσης του από 24.04.85 Π.Δ.
- Θεωρούνται τα προυπάρχοντα του Π.Δ. της 04 /11/ 2011 (ΦΕΚ 289ΑΑΠ) και μεταγενέστερα της 03.05.85 με ελάχιστο πρόσωπο 12,00 μ

Κάλυψη : 60 % άρθρο 5 παρ. 2α

Σ.Δ. : α) Εμβαδόν < 700,00 Μ2 max Σ.Δ. 240,00 Μ2, επιτρέπεται η ανέγερση κτιρίου οποιασδήποτε χρήσης (κύριας & βοηθητικής) και η κατασκευή, επιπλέον της επιφάνειας αυτής, πασαρελ ξηράς δόμησης επιφάνειας ένως 40,00 τ.μ.
β) Εμβαδόν ≥ 700,00 Μ2 max Σ.Δ. 400,00 Μ2, επιτρέπεται η ανέγερση κτιρίου οποιασδήποτε χρήσης (κύριας & βοηθητικής)
γ) Εμβαδόν < 200,00 Μ2 Σ.Δ. 1,00

Ύψος : 7,50 μ = σκέγη ύψους 2,00 μ

Ελάχιστο ύψος ορόφου : 2,40 μ

Αποστάσεις : Ελεύθερο σύστημα δόμησης.
Από τα άρια 0,00 ή > 2,50μ, άρθρο 5 παρ. 3
Από τις όχθες ρέματος >10μ

ΔΗΛΩΣΗ ΜΗΧΑΝΙΚΟΥ ΤΟΥ Ν.651/77

Ο υπογεγραμμένος Γρηγόριος Ζιπήτας, Πολιτικός Μηχανικός Τ.Ε., δηλώνω υπεύθυνα & σύμφωνα με το άρθ. 5 του Ν. 651/77, για το οικόπεδο με στοιχεία, (Α1-Α2-Α3-Α4-Α5-Α6-Α7-Α8-Α9-Α10-Α11-Α12-Α13-Α14-Α15-Α1), εμβαδού Ε= 2.299,94 m², που βρίσκεται στη θέση "Αλώνι", της Τ.Κ. Κακοταρίου, της Δ.Ε. Λασιώνος, του Δ. Αρχαίας Ολυμπίας, της Π.Ε. Ηλείας, ιδιοκτησίας Ιωάννη Τσιφρήκα, ότι:

1. βρίσκεται εντός του οικισμού "Κακοτάρι", της Τ.Κ. Κακοταρίου, της Δ.Ε. Λασιώνος, του Δ. Αρχαίας Ολυμπίας, της Π.Ε. Ηλείας,
2. το άνωθεν οικόπεδο είναι άρτιο και οικοδομήσιμο σύμφωνα με τις τολεοδομικές διατάξεις που ισχύουν σήμερα,
3. δεν εμπίπτει στις διατάξεις του Ν. 1337/83 περί εισφορών σε γη και χρήμα,
4. δεν έχει θεωρηθεί από την αρμόδια Δασική Υπηρεσία,
5. εντός του οικοπέδου δεν διέρχονται καλώδια υψηλής τάσης της ΔΕΗ,
6. τα όρια & οι όμορα ιδιοκτήτες υπεδείχθησαν από τον ιδιοκτήτη, με ευθύνη του & υλοτομήθηκαν από εμένα ορθά,
7. δεν έγινε τεκμηριωμένη Ελέγχος τίτλων ιδιοκτησίας.

Πάτρα, Απρίλιος 2018
Ο Μηχανικός

ΖΙΠΗΤΑΣ ΚΩΝ. ΓΡΗΓΟΡΙΟΣ
ΠΤΥΧ. ΜΗΧΑΝΙΚΟΣ ΤΕ
Α.Μ. ΤΕΕ
ΠΑΡ. ΧΑΡΑΛΑΜΠΟΥΣ 7 - ΔΕΜΕΝΙΚΑ ΠΑΤΡΩΝ
ΤΗΛ.: 2610 - 527.208 & ΚΙΝ.: 6945 - 729.916
Α.Φ.Μ.: 116245283 - Γ' Δ.Ο.Υ. ΠΑΤΡΩΝ

ΥΠΕΥΘΥΝΗ ΔΗΛΩΣΗ Άρθρο 8 , Ν.1599/1986 (Α' 75)

Δηλώνω υπεύθυνα ότι κατόπιν της 317417/19-12-2017 (ΑΔΑ: 6ΨΚΡΟΡ1Φ-ΔΤΚ), απόφαση διεύρυνσης της Άνυσης Δασών Ηλείας, κατ' εφαρμογή της παρ. 2 άρθρου 17 ν. 3889/2010 (ΦΕΚ 182Α'), με την οποία εγκρίθηκε το θεματικό περιεχόμενο και η βάση γεωχωρικών δεδομένων του εν θέματι δασικού χάρτη και η οποία κυρώθηκε μερικώς με την 319830/21.12.2017 - ΦΕΚ 35Δ'/09.02.2018 απόφαση του Συντονιστή της Αποκεντρωμένης Διοίκησης Πελοποννήσου, Δυτικής Ελλάδος & Ιονίου και σε συνδιασμό με τις διατάξεις των παρ. 3 & 4 του άρθρου 142 του Ν. 4483/ 2017, ότι :
Το οικόπεδο με στοιχεία (Α1-Α2-Α3-Α4-Α5-Α6-Α7-Α8-Α9-Α10-Α11-Α12-Α13-Α14-Α15-Α1), εμβαδού Ε= 2.299,94 m², βρίσκεται σε περιοχή εκτός σνάμησης δασικού χάρτη.

Πάτρα, Απρίλιος 2018
Ο Μηχανικός

ΖΙΠΗΤΑΣ ΚΩΝ. ΓΡΗΓΟΡΙΟΣ
ΠΤΥΧ. ΜΗΧΑΝΙΚΟΣ ΕΡΓΩΝ ΥΠΟΔΟΜΗΣ Τ.Ε.
Α.Μ. ΤΕΕ Σχ.Μ. : 40995
ΠΑΡ. ΧΑΡΑΛΑΜΠΟΥΣ 7 - ΔΕΜΕΝΙΚΑ ΠΑΤΡΩΝ
ΤΗΛ.: 2610 - 527.208 & ΚΙΝ.: 6945 - 729.916
Α.Φ.Μ.: 116245283 - Γ' Δ.Ο.Υ. ΠΑΤΡΩΝ

ΔΗΛΩΣΗ ΙΔΙΟΚΤΗΤΗ

Ο υπογεγραμμένος, Ιωάννης Τσιφρήκας, δηλώνω ότι :
τα όρια του οικοπέδου με στοιχεία, (Α1-Α2-Α3-Α4-Α5-Α6-Α7-Α8-Α9-Α10-Α11-Α12-Α13-Α14-Α15-Α1), εμβαδού Ε= 2.299,94 m², που βρίσκεται στη θέση "Αλώνι", της Τ.Κ. Κακοταρίου, της Δ.Ε. Λασιώνος, του Δ. Αρχαίας Ολυμπίας, της Π.Ε. Ηλείας υπεδείχθησαν από εμένα και είναι σωστά υλοτομημένα.

Ο Δηλών

ΥΠΟΜΝΗΜΑ ΣΥΜΒΟΛΙΣΜΩΝ

ο Α1	ταχυμετρικό σημείο	— — — —	όριση ιδιοκτησία
—·—·—	όρια ιδιοκτησίας	—×—×—×—	συρματόπλεγμα

Εργοδότης : Ιωάννης Τσιφρήκας

Έργο : Αποτύπωση Ιδιοκτησίας

Θέση : "Αλώνι"-Οικισμός Κακοτάρι
Τ.Κ. Κακοταρίου - Δ.Ε. Λασιώνος
Δ. Αρχαίας Ολυμπίας - Π.Ε. Ηλείας

Μελετητής : Γρηγόριος Ζιπήτας
Πολιτικός Μηχανικός Τ.Ε.

Θέμα σχεδίου : Τοπογραφικό Διάγραμμα

Αριθμός σχεδίου T1

Κλίμακα 1:200

Χρόνος μελέτης : Απρίλιος 2018

υπογραφή	σφραγίδα
ΖΙΠΗΤΑΣ ΚΩΝ. ΓΡΗΓΟΡΙΟΣ ΠΤΥΧ. ΜΗΧΑΝΙΚΟΣ ΕΡΓΩΝ ΥΠΟΔΟΜΗΣ Τ.Ε. Α.Μ. ΤΕΕ Σχ.Μ. : 40995 ΠΑΡ. ΧΑΡΑΛΑΜΠΟΥΣ 7 - ΔΕΜΕΝΙΚΑ ΠΑΤΡΩΝ ΤΗΛ.: 2610 - 527.208 & ΚΙΝ.: 6945 - 729.916 Α.Φ.Μ.: 116245283 - Γ' Δ.Ο.Υ. ΠΑΤΡΩΝ	ΠΡΕΣΒΗ Το παρόν τοπογραφικό διάγραμμα ανήκει στο... με αριθμό 4369 Ο Παναγιώτης Λάτσης Δικηγόρος με βαθμό Α