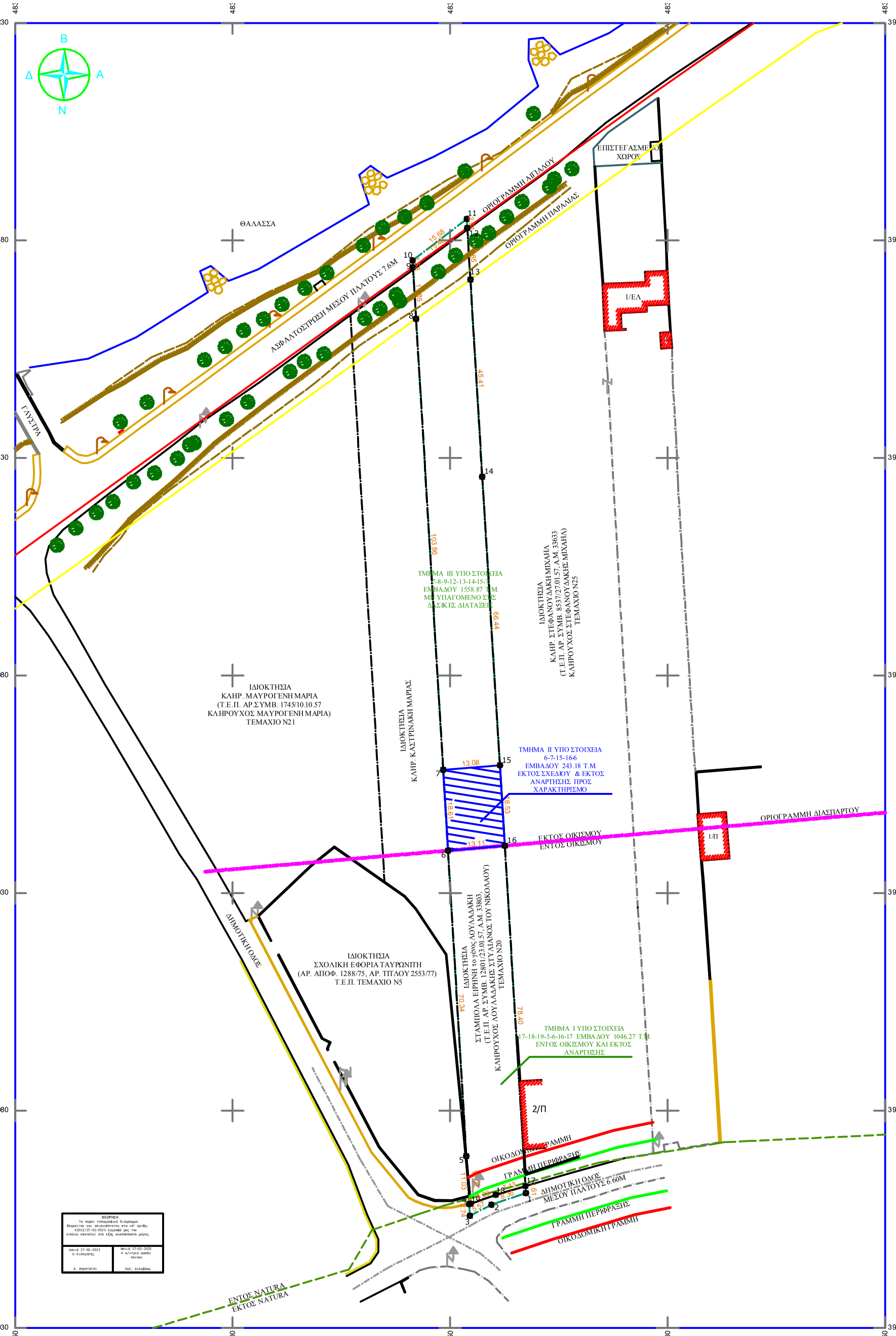

κορ.	τετμημένη Χ (μ.)	τεταγμένη Υ (μ.)	πλευρά (σε μ.)
1	483567.417	3931961.023	1-2=8.36
2	483559.492	3931958.353	2-3=5.57
3	483554.545	3931955.794	3-4=2.74
4	483554.381	3931958.526	4-5=11.03
5	483553.721	3931969.534	5-6=70.34
6	483549.509	3932039.750	6-7=18.61
7	483548.395	3932058.331	7-8=103.86
8	483542.177	3932162.001	8-9=11.85
9	483541.468	3932173.828	9-10=1.58
10	483541.373	3932175.403	10-11=15.68
11	483553.825	3932184.927	11-12=2.08
12	483553.950	3932182.855	12-13=11.85
13	483554.659	3932171.028	13-14=45.41
14	483557.378	3932125.695	14-15=66.44
15	483561.437	3932059.381	15-16=18.53
16	483562.569	3932040.885	16-17=78.40
17	483567.319	3931962.633	17-1=1.61
1	483567.417	3931961.023	
Εμβαδόν	E=2900.00τ.μ.	Μήκος περιμέτρου	Π=473.93μ.

κορ.	τετμημένη Χ (μ.)	τεταγμένη Υ (μ.)	πλευρά (σε μ.)
17	483567.319	3931962.633	17-18=7.13
18	483560.476	3931960.622	18-19=5.29
19	483555.564	3931958.669	19-5=11.02
5	483553.721	3931969.534	5-6=70.34
6	483549.509	3932039.750	6-7=18.61
7	483548.395	3932058.331	7-8=103.86
8	483542.177	3932162.001	8-9=11.85
9	483541.468	3932173.828	9-12=15.40
12	483553.950	3932182.855	12-13=11.85
13	483554.659	3932171.028	13-14=45.41
14	483557.378	3932125.695	14-15=66.44
15	483561.437	3932059.381	15-16=18.53
16	483562.569	3932040.885	16-17=78.40
17	483567.319	3931962.633	
Εμβαδόν	E=2848.32τ.μ.	Μήκος περιμέτρου	Π=464.89μ.

κορ.	τετμημένη Χ (μ.)	τεταγμένη Υ (μ.)	πλευρά (σε μ.)
17	483567.319	3931962.633	17-18=7.13
18	483560.476	3931960.622	18-19=6.09
19	483554.725	3931958.607	19-5=10.97
5	483553.721	3931969.534	5-6=70.34
6	483549.509	3932039.750	6-16=13.11
16	483562.569	3932040.885	16-17=78.40
17	483567.319	3931962.633	
Εμβαδόν	E=1046.27τ.μ.	Μήκος περιμέτρου	Π=186.05μ.

κορ.	τετμημένη Χ (μ.)	τεταγμένη Υ (μ.)	πλευρά (σε μ.)
6	483549.509	3932039.750	6-7=18.61
7	483548.395	3932058.331	7-15=13.08
15	483561.437	3932059.381	15-16=18.53
16	483562.569	3932040.885	16-6=13.11
6	483549.509	3932039.750	
Εμβαδόν	E=243.18τ.μ.	Μήκος περιμέτρου	Π=63.34μ.

κορ.	τετμημένη Χ (μ.)	τεταγμένη Υ (μ.)	πλευρά (σε μ.)
7	483548.395	3932058.331	7-8=103.86
8	483542.177	3932162.001	8-9=11.85
9	483541.468	3932173.828	9-12=15.40
12	483553.950	3932182.855	12-13=11.85
13	483554.659	3932171.028	13-14=45.41
14	483557.378	3932125.695	14-15=66.44
15	483561.437	3932059.381	15-7=13.08
7	483548.395	3932058.331	
Εμβαδόν	E=1558.87τ.μ.	Μήκος περιμέτρου	Π=267.89μ.

ΥΠΟΜΝΗΜΑ

- ΤΟΙΧΕΙΟ
- ΠΕΡΙΦΡΑΞΗ
- ΠΟΔΙ
- ΠΕΤΡΟΤΟΙΧΟΣ
- ΚΟΡΥΦΗ ΟΡΙΟΥ
- ΑΠΟΛΥΤΟ ΥΨΟΜΕΤΡΟ
- ΟΡΙΟ ΟΙΚΙΣΜΟΥ
- ΑΚΤΟΓΡΑΜΜΗ
- ΠΕΖΟΔΡΟΜΙΟ
- ΓΡΑΝΕΣ
- ΑΞΟΝΑΣ ΟΔΟΥ
- ΓΡΑΜΜΗ NATURA
- ΑΣΦΑΛΤΟΣ
- ΟΡΙΟ ΙΔΙΟΚΤΗΣΙΑΣ
- ΓΡΑΜΜΗ ΑΙΓΙΑΛΟΥ
- ΓΡΑΜΜΗ ΠΑΡΑΛΙΑΣ

ΑΠΟΣΠΑΣΜΑ ΚΥΡΩΜΕΝΟΥ ΔΑΣΙΚΟΥ ΧΑΡΤΗ ΚΛ.1/2 000

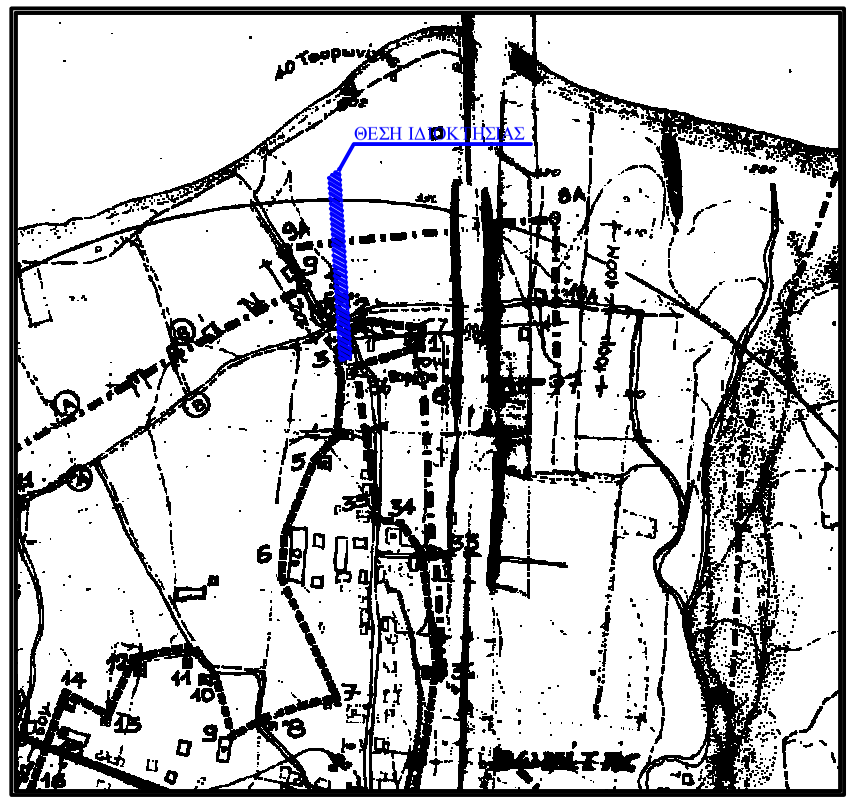

ΑΠΟΣΠΑΣΜΑ ΧΑΡΤΗ ΟΙΚΙΣΜΟΥ ΚΛ.1/5 000

Δήλωση Ιδιοκτησίας (Ν.4030/2011)



ΑΠΟΣΠΑΣΜΑ ΣΧΕΔΙΟΥ ΜΕΤΑΒΙΒΑΣΗΣ ΤΟΥ Τ.Ε.Π. ΧΩΡΙΣ ΚΛΙΜΑΚΑ

ΝΕΑ 21/12/2022

ΠΑΡΑΤΗΡΗΣΕΙΣ

1. Το εμβαδά προέκυψαν από αναλυτική σχέση μεταξύ των συντεταγμένων των κορυφών.
2. Δεν έγινε έλεγχος τίτλων.
3. Τα όρια και τα ονόματα των ομόρων υπέδειξε η ιδιοκτήτρια.
4. Από το γήπεδο δε διέρχεται ρεύμα υψηλής τάσης.
5. Το οικόπεδο δεν εμπίπτει στις διατάξεις του Ν 1337 / 83 περί εισφορών σε γη και χρήμα.
6. Το οικόπεδο ευρίσκεται εκτός της επιτηρούμενης ζώνης ΝΑΥΤΙΚΟΥ ΟΧΥΡΟΥ ΣΟΥΔΑΣ Π.Δ. 165/ 02 της 13-06-02 (ΦΕΚ 150Α/ 28-06-02).
7. Το οικόπεδο ευρίσκεται εκτός της επιτηρούμενης ζώνης ΝΑΥΤΙΚΟΥ ΟΧΥΡΟΥ ΔΡΕΠΑΝΟΥ Π.Δ. 18/ 02 της 20-12-02 (ΦΕΚ 15Α/ 28-01-03).
8. Το οικόπεδο ευρίσκεται εκτός των παραμεθορίων περιοχών του Νομού Χανίων (V ΜΕΡΑΡΧΙΑ) Υ.Α. Φ.100/ 59982 της 21-12-90 (ΦΕΚ 836Β/ 28-12-90).
9. Το γήπεδο είναι σε επαφή με την καθορισμένη γραμμη αιγιαλού.
10. Το οικόπεδο γενικά διέπεται από το Π.Δ./24- 4-85 (ΦΕΚ 181/Δ/85) όπως τροποποιήθηκε με το Π.Δ./4-11-11 (ΦΕΚ 289/ΑΑΠ/11).
11. Ως σημείο αναφοράς για την αποτύπωση χρησιμοποιήθηκε το τριγωνομετρικό σημείο της Γ.Υ.Σ. με κωδικό αριθμό 297024 και κωδικό όνομα ΚΟΙΛΑΔΑ, με X=487024.406, Y=3928096.894, H=169.914. Το προβολικό σύστημα αναφοράς είναι το ΕΓΣΑ87.
12. Το οικόπεδο ευρίσκεται εν μέρει εντός προστατευμένων περιοχών (Natura 2000) Φ.Ε.Κ. 60Α/31-3-2011 όπως τροπ. με την Κ.Υ.Α. 50743/11-12-2017 Φ.Ε.Κ. 4432Β/15-12-2017.
13. Το οικόπεδο ευρίσκεται εκτός υγροτόπων του ΦΕΚ 229 ΤΕΥΧΟΣ ΑΑΠ/19.06.12.
14. Η περιοχή δεν έχει ενταχθεί στο Εθνικό Κτηματολόγιο.
15. Το αρχικό οικόπεδο υπό στοιχεία 1-2-...-17-1 και εμβαδό 2.900,00 αποτελεί το υπ'αριθμ. Ν20 κληροτεμάχιο του Τ.Ε.Π. το οποίο μεταβιβάστηκε στον Λουλαδάκη Στυλιανό με το συμβόλαιο 12801/23-01-57 και Α.Μ. 33803. Στη συνέχεια συνταχθηκε το συμβόλαιο δωρεάς εν ζωή υπ΄αριθμ. 1963/1974 του συμβολαιογράφου Μπαλωμενάκη Δημητρίου με το οποίο μεταβιβάστηκε στην Ειρήνη Λουλαδάκη.
16. Η οριογραμμη αιγιαλού και παραλίας έχουν επανακαθοριστεί σύμφωνα με το ΦΕΚ 592/Δ/2019.
17. Η οριογραμμή του διάσπαρτου έχει καθοριστεί σύμφωνα με το απαντητικό έγγραφο 30-07-202 της υπ'αρ. πρωτ. αίτησης 27953/19-06-2020, της Δ/ΝΣΗΣ ΥΠΗΡΕΣΙΑΣ ΔΟΜΗΣΗΣ ΧΑΝΙΩΝ.

ΜΕΛΕΤΗΤΗΣ:	ΛΑΓΟΥΒΑΡΔΟΣ ΑΛΕΞΑΝΔΡΟΣ
ΕΡΓΟΔΟΤΗΣ:	ΣΤΑΜΠΟΛΑ ΕΙΡΗΝΗ το γένος Λουλαδάκη
ΘΕΣΗ:	ΘΕΣΗ 'ΚΑΜΠΟΣ ΣΚΗΝΙΩΤΙΣΣΑΣ' - ΕΝ ΜΕΡΕΙ ΕΝΤΟΣ ΟΙΚΙΣΜΟ Δ.Ε. ΒΟΥΚΟΛΙΩΝ - ΔΗΜΟΣ ΠΛΑΤΑΝΙΑ
ΘΕΜΑ: ΤΟΠΟΓΡΑΦΙΚΟ ΔΙΑΓΡΑΜΜΑ	ΑΡ.ΣΧ 1/1 — ΚΛΙΜΑΚΑ 1:500 — ΙΣΟΔΙΑΣΤΑΣΗ -
ΧΡΟΝΟΣ ΜΕΛΕΤΗΣ:	ΔΕΚΕΜΒΡΙΟΣ 2022
ΨΗΦΙΑΚΗ ΥΠΟΓΡΑΦΗ:	ΘΕΩΡΗΣΗ: