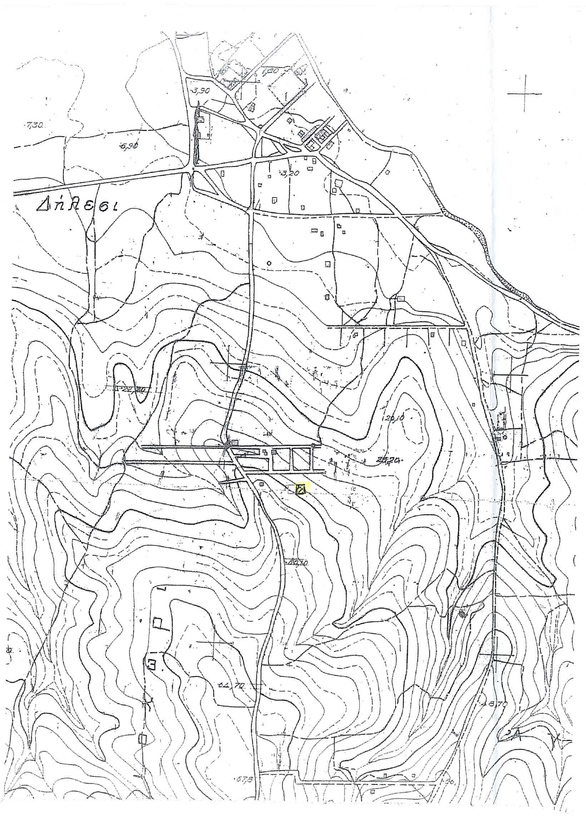

ΘΕΣΗ ΙΔΙΟΚΤΗΣΙΑΣ



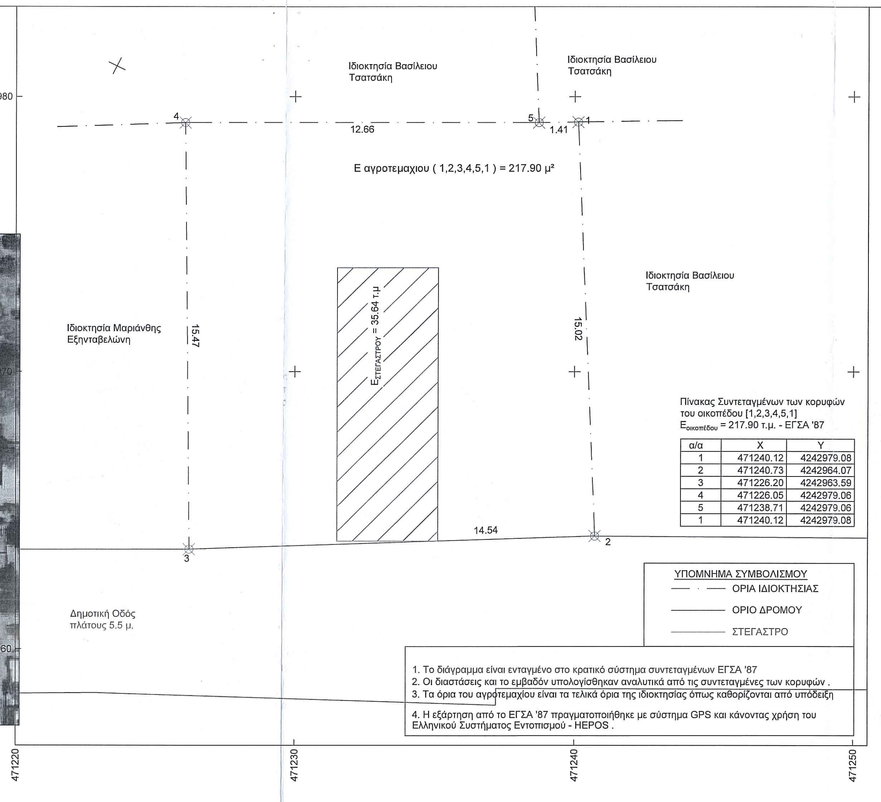

Πίνακας Συντεταγμένων των κορυφών του οικοπέδου [1,2,3,4,5,1]
$E_{\text{οικοπέδου}}$ = 217,90 τ.μ. - ΕΓΣΑ '87

α/α	X	Y
1	471240.12	4242979.08
2	471240.73	4242964.07
3	471226.20	4242963.59
4	471226.05	4242979.06
5	471238.71	4242979.06
1	471240.12	4242979.08

ΥΠΟΜΝΗΜΑ ΣΥΜΒΟΛΙΣΜΟΥ
- ΟΡΙΑ ΙΔΙΟΚΤΗΣΙΑΣ
- ΟΡΙΟ ΔΡΟΜΟΥ
- ΣΤΕΓΑΣΤΡΟ

1. Το διάγραμμα είναι ενταγμένο στο κρατικό σύστημα συντεταγμένων ΕΓΣΑ '87
2. Οι διαστάσεις και το εμβαδόν υπολογίσθηκαν αναλυτικά από τις συντεταγμένες των κορυφών .
3. Τα όρια του αγρότεμαχίου είναι τα τελικά όρια της ιδιοκτησίας όπως καθορίζονται από υποδειξη
4. Η εξάρτηση από το ΕΓΣΑ '87 πραγματοποιήθηκε με σύστημα GPS και κάνοντας χρήση του Ελληνικού Συστήματος Εντοπισμού - HEPOS .

ΕΜΒΑΔΑ

Ε αγροτεμαχίου (1,2,3,4,5,1) = 217.90 μ²
$E_{\text{ΣΤΕΓΑΣΤΡΟΥ}}$ = 35.64 τ.μ εχει ρυθμιστει με την 13037894 σηλωση του ν. 4495/ 2017

ΟΡΟΙ ΔΟΜΗΣΗΣ
Π.Δ. 31.05.1985 (ΦΕΚ 270 / Δ) - Εκτός Σχεδίου

* Το αγροτεμάχιο είναι μη άρτιο και μη οικοδομήσιμο

ΔΗΛΩΣΗ ΜΗΧΑΝΙΚΟΥ Ν.651/77

Ο κάτωθι υπογεγραμμένος Ιωάννης Βουρνάς, Πολιτικός Μηχανικός, δηλώνω ότι το αγροτεμάχιο που στο παρόν Τοπογραφικό Διάγραμμα φαίνεται με τα στοιχεία [1,2,3,4,5,1], Εμβαδού 217,90 τ.μ., εκτός σχεδίου, εκτός ορίων οικισμού Δηλεσιου, Δημοτικής Ενότητας Οινοφύτων, του Δήμου Τανάγρας και ότι:

α)είναι μη άρτιο και μη οικοδομήσιμο σύμφωνα με τις κείμενες πολεοδομικές διατάξεις
β) απόσταση από τη θάλασσα: 220.0 μ.

Ο Μηχανικός

ΙΩΑΝΝΗΣ ΧΡ. ΒΟΥΡΝΑΣ
ΠΟΛΙΤΙΚΟΣ ΜΗΧΑΝΙΚΟΣ
ΔΙΠΛΩΜ. ΕΘΝ. ΜΕΤΣ. ΠΟΛΥΤΕΧΝΕΙΟΥ
ΑΡ. ΜΗΤΡ. ΤΕΕ: 43100
ΨΑΡΩΝ 38 - ΚΑΛΛΙΘΕΑ ΤΗΛ. 27210 20766
ΑΦΜ: 028262519 - ΔΟΥ ΚΑΛΑΜΑΤΑΣ

ΔΗΛΩΣΗ ΥΠΟΔ. ΟΡΙΩΝ ΤΗΣ ΠΑΡ.7 ΑΡ. 5 ΤΟΥ Π.Δ 8.7.93 ΦΕΚ 795Δ/13.7.93

Η κάτωθι υπογεγραμμένη Εξηνταβελώνη Μαριάνθη του Στέφ. Πανελλ. Κλάση, ιδιοκτήτρια του εμφαινόμενου στο παρόν τοπογραφικό διάγραμμα αγροτεμαχίου, δηλώνω ότι:

α) τα όρια του αγροτεμαχίου με στοιχεία [1,2,3,4,5,1], Εμβαδού 217,90 τ.μ., που εκτός σχεδίου, εκτός ορίων οικισμού Δηλεσιου, Δημοτικής Ενότητας Οινοφύτων, του Δήμου Τανάγρας υπεδείχθησαν από εμένα και

β) ευθύνομαι για την ακρίβεια των δηλουμένων ορίων .

Η Ιδιοκτήτρια

ΤΕΧΝΙΚΟ ΓΡΑΦΕΙΟ ΙΩΑΝΝΗΣ ΧΡ. ΒΟΥΡΝΑΣ ΠΟΛΙΤΙΚΟΣ ΜΗΧΑΝΙΚΟΣ	
ΙΔΙΟΚΤΗΤΗΣ	ΕΞΗΝΤΑΒΕΛΩΝΗ ΜΑΡΙΑΝΘΗ ΚΛΗΡ. ΠΕΡΙΚΛΗ ΚΛΑΨΗ
ΕΡΓΟ	ΑΠΟΤΥΠΩΣΗ ΟΙΚΟΠΕΔΟΥ
ΘΕΣΗ	ΕΚΤΟΣ ΣΧΕΔΙΟΥ/ΕΚΤΟΣ ΟΙΚΙΣΜΟΥ ΔΗΛΕΣΙ, Δ.Ε ΟΙΝΟΦΥΤΩΝ, ΔΗΜΟΥ ΤΑΝΑΓΡΑΣ
ΜΕΛΕΤΗΤΗΣ	ΙΩΑΝΝΗΣ ΒΟΥΡΝΑΣ

ΘΕΜΑ	ΑΡ. ΣΧΕΔΙΟΥ
ΤΟΠΟΓΡΑΦΙΚΟ ΔΙΑΓΡΑΜΜΑ	T1

ΧΡΟΝΟΣ ΜΕΛΕΤΗΣ	NOV 2022
ΚΛΙΜΑΚΑ	1/100
ΣΦΡΑΓΙΔΑ - ΥΠΟΓΡΑΦΗ	ΘΕΩΡΗΣΗ

ΙΩΑΝΝΗΣ ΧΡ. ΒΟΥΡΝΑΣ
ΠΟΛΙΤΙΚΟΣ ΜΗΧΑΝΙΚΟΣ
ΔΙΠΛΩΜ. ΕΘΝ. ΜΕΤΣ. ΠΟΛΥΤΕΧΝΕΙΟΥ
ΑΡ. ΜΗΤΡ. ΤΕΕ: 43100
ΨΑΡΩΝ 38 - ΚΑΛΛΙΘΕΑ ΤΗΛ. 27210 20766
ΑΦΜ: 028262519 - ΔΟΥ ΚΑΛΑΜΑΤΑΣ

Θεωρήθηκε και προσφέρεται στο υπ' αριθ. Μ.Τ.Υ.48.Ε. έγγραφο μας.
Θήβα 20-12-2022
Δασαρχείο
ΚΟΙΝΟΣ ΔΗΜΟΡΙΔΗΣ
ΔΑΣΟΛΟΓΟΣ