ΠΑΡΑΔΟΧΕΣ ΜΕΤΡΗΣΕΩΝ

Ελληνικό Γεωδαιτικό Σύστημα Αναφοράς 1987 (Ε.Γ.Σ.Α. '87)
Ελλειψοειδές αναφοράς: GRS80 (a=6378137m, 1/f=298.257222101)
Προβολή: Εγκάρσια Μερκατορική
Κεντρικός Μεσημβρινός: λο=24°00'00" με Κο=0,999600
Τετμημένη Κεντρικού Μεσημβρινού: +500000m
Γεωγραφικό Πλάτος Αναφοράς: 0°00'00"
Κλίμακα γραμμικής παραμόρφωσης περιοχής: 0.999600
Η εξάρτηση από το Κρατικό Σύστημα Αναφοράς έγινε με χρήση του METRICA-NET.

ΚΛΙΜΑΚΑ : 1/200

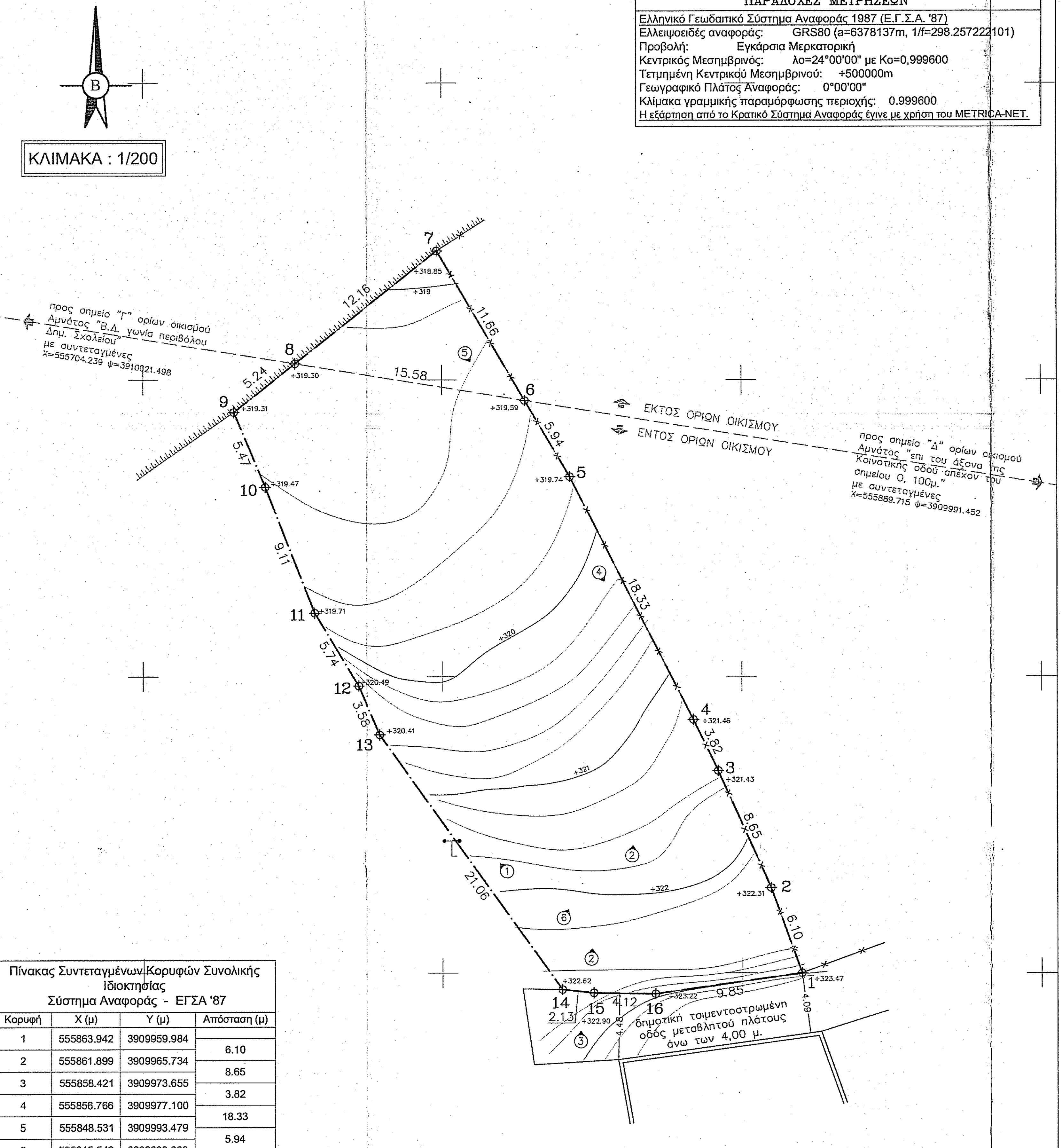
3910020
3910000
3909980
3909960
3909940
3909920
555820
555840
555860
555880
1
2
3
4
5
6
7
8
9
10
11
12
13
14
15
16
6.10
8.65
3.82
18.33
5.94
11.66
12.16
15.58
5.24
5.47
9.11
5.74
3.58
21.06
2.13
4.12
9.84
+318.85
+319
+319.30
+319.31
+319.47
+319.71
+319.74
+323.47
προς σημείο "Γ" ορίων οικισμού Αμνάτος "Β.Δ. γωνία περιβόλου Δημ. Σχολείου" με συντεταγμένες Χ=555704.239 ψ=3910021.498
ΕΚΤΟΣ ΟΡΙΩΝ ΟΙΚΙΣΜΟΥ
ΕΝΤΟΣ ΟΡΙΩΝ ΟΙΚΙΣΜΟΥ
προς σημείο "Δ" ορίων οικισμού Αμνάτος "επι του άξονα της Κοινοτικής οδού απέχον του σημείου Ο, 100μ." με συντεταγμένες Χ=555889.715 ψ=3909991.452
δημοτική τσιμεντοστρωμένη οδός μεταβλητού πλάτους άνω των 4,00 μ.
①
②
③
④
⑤
⑥

Πίνακας Συντεταγμένων Κορυφών Συνολικής Ιδιοκτησίας
Σύστημα Αναφοράς - ΕΓΣΑ '87

Κορυφή	Χ (μ)	Υ (μ)	Απόσταση (μ)
1	555863.942	3909959.984	6.10
2	555861.899	3909965.734	8.65
3	555858.421	3909973.655	3.82
4	555856.766	3909977.100	18.33
5	555848.531	3909993.479	5.94
6	555845.542	3909998.608	11.66
7	555839.669	3910008.686	12.16
8	555830.165	3910001.099	5.24
9	555826.070	3909997.830	5.47
10	555828.170	3909992.780	9.11
11	555831.460	3909984.290	5.74
12	555834.410	3909979.370	3.58
13	555835.820	3909976.080	21.06
14	555847.962	3909958.875	2.13
15	555850.080	3909958.648	4.12
16	555854.198	3909958.577	9.84
1	555863.942	3909959.984	
ΕΜΒΑΔΟΜΕΤΡΗΣΗ ΙΔΙΟΚΤΗΣΙΑΣ Ε=1/2 Σ(Χi + Xi+1)(Ψi - Ψi+1)			
Ε = 892.76 τ.μ.			

Πίνακας Συντεταγμένων Κορυφών τμήματος εκτός οικισμού
Σύστημα Αναφοράς - ΕΓΣΑ '87

Κορυφή	Χ (μ)	Υ (μ)	Απόσταση (μ)
6	555845.542	3909998.608	11.66
7	555839.669	3910008.686	12.16
8	555830.165	3910001.099	15.58
6	555845.542	3909998.608	
ΕΜΒΑΔΟΜΕΤΡΗΣΗ ΤΜΗΜΑΤΟΣ ΕΚΤΟΣ ΟΙΚΙΣΜΟΥ Ε=1/2 Σ(Χi + Xi+1)(Ψi - Ψi+1)			
Ε = 70.17 τ.μ.			

Πίνακας Συντεταγμένων Κορυφών Ιδιοκτησίας τμήματος εντός οικισμού
Σύστημα Αναφοράς - ΕΓΣΑ '87

Κορυφή	Χ (μ)	Υ (μ)	Απόσταση (μ)
1	555863.942	3909959.984	6.10
2	555861.899	3909965.734	8.65
3	555858.421	3909973.655	3.82
4	555856.766	3909977.100	18.33
5	555848.531	3909993.479	5.94
6	555845.542	3909998.608	15.58
8	555830.165	3910001.099	5.24
9	555826.070	3909997.830	5.47
10	555828.170	3909992.780	9.11
11	555831.460	3909984.290	5.74
12	555834.410	3909979.370	3.58
13	555835.820	3909976.080	21.06
14	555847.962	3909958.875	2.13
15	555850.080	3909958.648	4.12
16	555854.198	3909958.577	9.84
1	555863.942	3909959.984	
ΕΜΒΑΔΟΜΕΤΡΗΣΗ ΤΜΗΜΑΤΟΣ ΕΝΤΟΣ ΟΙΚΙΣΜΟΥ Ε=1/2 Σ(Χi + Xi+1)(Ψi - Ψi+1)			
Ε = 822.59 τ.μ.			

ΥΠΟΜΝΗΜΑ ΣΥΜΒΟΛΩΝ

ΟΡΙΟ ΓΕΩΤΕΜΑΧΙΟΥ
ΟΡΙΟ ΟΜΟΡΩΝ ΙΔΙΟΚΤΗΤΩΝ
ΟΡΙΟ ΟΙΚΙΣΜΟΥ
ΔΡΟΜΟΣ – ΟΡΙΟ ΑΣΦΑΛΤΟΥ
ΤΟΙΧΙΟ
—x——x——x— ΣΥΡΜΑΤΟΠΛΕΓΜΑ
ΠΡΑΝΕΣ ΦΡΥΔΙ
ΙΣΟΥΨΕΙΣ ΑΝΑ 1,00μ.
ΙΣΟΥΨΕΙΣ ΑΝΑ 0,20μ.
+323.47 ΑΠΟΛΥΤΑ ΥΨΟΜΕΤΡΑ ΚΟΡΥΦΩΝ
ΣΤΥΛΟΣ ΔΕΗ,ΟΤΕ
① ΘΕΣΗ ΛΗΨΗΣ ΦΩΤΟΓΡΑΦΙΩΝ
1,2,3,4,5... ΚΟΡΥΦΕΣ ΙΔΙΟΚΤΗΣΙΑΣ



ΑΠΟΣΠΑΣΜΑ ΟΡΘΟΦΩΤΟΓΡΑΦΙΑΣ ΕΘΝΙΚΟΥ ΚΤΗΜΑΤΟΛΟΓΙΟΥ
ΦΩΤΟΛΗΨΙΕΣ ΠΕΡΙΟΔΟΥ 2007-2009 (http://gis.ktimanet.gr/wms/ktbasemap/default.aspx)
ΘΕΣΗ: Αμνάτος -Τοπική Κοινότητα Αμνάτου - Δ.Ε. Αρκαδίου - Δ. Ρεθύμνου -
Π.Ε. Ρεθύμνου Κρήτης.
ΚΛΙΜΑΚΑ : 1/2.000

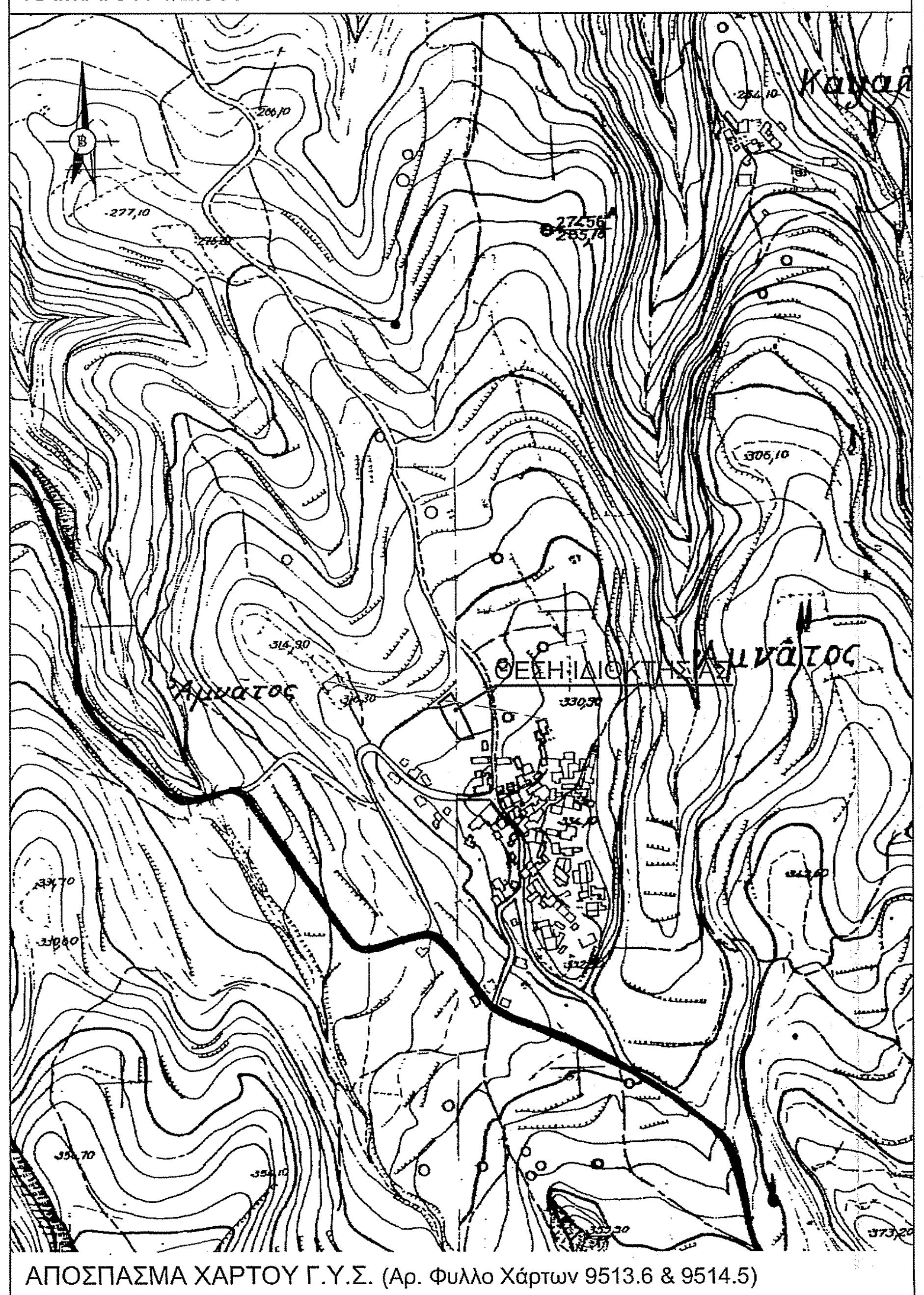

ΑΠΟΣΠΑΣΜΑ ΧΑΡΤΟΥ Γ.Υ.Σ. (Αρ. Φυλλο Χάρτων 9513.6 & 9514.5)
ΘΕΣΗ: Αμνάτος -Τοπική Κοινότητα Αμνάτου - Δ.Ε. Αρκαδίου - Δ. Ρεθύμνου - Π.Ε. Ρεθύμνου
Κρήτης.
ΚΛΙΜΑΚΑ: 1/5.000

1. ΑΡΤΙΟΤΗΤΑ - ΟΙΚΟΔΟΜΗΣΙΜΟΤΗΤΑ (Δήλωση Μηχανικού Ν.651/77)

Ο κάτωθι υπογεγραμμένος Καρκαλέτσης Ιωάννης, Διπλωμ. Πολιτικός Μηχανικός, δηλώνω σύμφωνα με τον νόμο για το παρόν γεωτεμάχιο με κορυφές 1,2,3,4,5,6,...,12,13,14,15,16,1 και συνολικό εμβαδόν 892,76 τ.μ. το οποίο βρίσκεται στην θέση "Κουκουναρέ", στον οικισμό Αμνάτος, της Τοπικής Κοινότητας Αμνάτου, της Δημοτικής Ενότητας Αρκαδίου, του Δήμου Ρεθύμνου, της Περιφερειακής Ενότητας Ρεθύμνου Κρήτης ότι :

α) βρίσκεται κατά ενα τμήμα εμβαδού 822,59 τ.μ. εντός των προσωρινών ορίων προ του 1923 του παραδοσιακού οικισμού Αμνάτος, του Δήμου Ρεθυμνου και κατά ενα τμήμα εμβαδού 70,17 τ.μ. εκτός ορίων οικισμού, σύμφωνα με τον απο 5-12-1973 χάρτη προσωρινής οριοθέτησης της αρμόδιας πολεοδομικής υπηρεσίας του Δ. Ρεθύμνου. Ο χαρακτηρισμός ως Παραδοσιακός οικισμός, κατηγορίας ΙΙ (μεσαίας πολιτιστικής αξίας) έγινε με το Π.Δ. 9-8-1995, ΦΕΚ 728Δ'/21-9-1995.

β) σύμφωνα με το Π.Δ. 2-3-1981, ΦΕΚ138Δ'/13-3-81, όπως τροποποιήθηκε, συμπληρώθηκε και ισχύει σήμερα **είναι άρτιο κατά παρέκκλιση**, εφόσον **προϋφίσταται ως έχει** ως προς το εμβαδόν και τις διαστάσεις, της 2-3-1981, ημέρας δημοσίευσης του απο Π.Δ. 2-3-1981, ΦΕΚ138Δ'/13-3-81, ώς έχον εμβαδόν εντός οικισμού 822,59 τ.μ. μεγαλύτερο των 300,00 τ.μ. που απαιτούνται για την κατά παρέκκλιση αρτιότητα που ορίζεται στο Άρθρο 4, παρ. 2,α του Π.Δ. 2-3-1981 **και οικοδομήσιμο** εφόσον δεν υπάγεται στις διατάξεις περι Δασικής προστασίας.

γ) δεν υπάγεται στις διατάξεις των άρθρων 8 και 9 του Ν.1337/83 και δεν οφείλει εισφορά σε γή και χρήμα.

δ) απέχει απο την θάλασσα ελάχιστη απόσταση μεγαλύτερη απο 6.100 μ.

ε) εντός αυτού δεν διέρχονται εναέριες γραμμές μεταφοράς υψηλής τάσης Δ.Ε.Η., αγωγός φυσικού αερίου ή οδός προϋφιστάμενη του 1923.

ζ) Βρίσκεται εκτός Ζ.Ο.Ε., εκτός Σ.Χ.Ο.Ο.Α.Π, εκτός Γ.Π.Σ., εκτός Ανταλλάξιμων Εκτάσεων, εκτός Αναδασμού, κτός κηρυγμένης αρχαιολογικής Ζώνης Α ή Β, εκτός υγροτόπων όπως καθορίστηκαν με το Π.Δ. 12-6-2012, ΦΕΚ229/ΑΑΠ/19-6-2012, και εκτός NATURA 2000 (Π.Δ. 29-3-2011, ΦΕΚ60/Α'/31-3-2011).

η) Εντός των όμορων οικοπέδων δεν υφίστανται διατηρητέα κτίσματα.

θ) εντός του εν θέματι οικοπέδου και κατά μήκος του προσώπου του δεν υφίσταται δενδρα.

ι) Εντός αυτού και σε απόσταση μικρότερη των 20 μ. απο αυτό δεν διέρχεται ρέμα, το οποίο σύμφωνα με τα οριζόμενα στον Ν. 4258/14,ΦΕΚ 94/Α/14-04-2014, να απαιτείται οριοθέτηση (προσωρινή ή οριστική), προς έκδοση άδειας δόμησης.

κ) στο παρόν γεωτεμάχιο δεν υφίσταται ενεργό ή ανενεργό σημείο υδροληψίας (ΚΥΑ 145026/10-1-2014, ΦΕΚ 31Β/14-1-2014 & ΚΥΑ146896/17-10-2014, ΦΕΚ2878/Β/27-10-2014).

λ) το παρόν γεωτεμάχιο δεν εμπίπτει στις διατάξεις του Ν. 2308/95 καθώς δεν βρίσκεται σε περιοχή ενταγμένη στο Εθνικό Κτηματολόγιο, πλην όμως βρίσκεται σε περιοχή κτηματογράφησης και συλλογής στοιχείων.

μ) το παρόν γεωτεμάχιο δεν βρίσκεται σε περιοχή Δασικής Ανάρτησης του Ν.4389/16, αλλά απαιτείται γνωμοδότηση της αρμόδιας Δ/νσης Δασών Ρεθύμνου, στην συνολική του έκταση για τυχόν υπαγωγή του στις διατάξεις περι Δασικής προστασίας.

ν) Εμπίπτει στις εξαιρέσεις του Ν.4178/13 (Άρθρο 51, παρ. 11α) περί χορήγησης οικοδομικής άδειας σε ακίνητα εντός εκτάσεων Αγροτικής Γής Υψηλής Παραγωγικότητας, αφού βρίσκεται εντός απόστασης 150 μ. απο την Κύρια Δημοτική οδό υπ'αριθμόν 17 Αμνάτος - ΕΟ 22 (μέγιστη απόσταση 60μ. απο τον άξονα της) και δεν απαιτείται γνωμοδότηση της αρμόδιας Δ/νσης Γεωργίας προς έκδοση οικοδομικής άδειας.

Ο ΜΗΧΑΝΙΚΟΣ

ΙΩΑΝΝΗΣ Χ. ΚΑΡΚΑΛΕΤΣΗΣ REV
ΔΙΠΛΩΜ. ΠΟΛΙΤΙΚΟΣ ΜΗΧΑΝΙΚΟΣ
ΕΘΝΙΚΟΥ ΜΕΤΣΟΒΙΟΥ ΠΟΛΥΤΕΧΝΕΙΟΥ
ΠΙΣΤΟΠΟΙΗΜΕΝΟΣ ΕΚΤΙΜΗΤΗΣ ΥΠ. ΟΙΚ. Α.Μ.: 443
ΜΕΛΟΣ Τ.Ε.Ε. ΑΡΙΘΜΟΣ Μ.: 113932
ΛΕΩΦ. Π. ΚΟΥΝΤΟΥΡΙΩΤΗ 23, ΡΕΘΥΜΝΟ
Α.Φ.Μ.: 113616787 Δ.Ο.Υ.: ΡΕΘΥΜΝΟΥ
ΤΗΛ./ΦΑΞ: 2831020999 ΚΙΝ.: 6937000013

2. ΔΗΛΩΣΗ ΙΔΙΟΚΤΗΤΩΝ (Ν. 4495/17)

- Οι κάτωθι υπογεγραμμένοι, ο GEZIM (ΓΚΕΖΙΜ) LAZRI (ΛΑΖΡΙ) του MARK (ΜΑΡΚ) και ο NDUE (ΝΝΤΥΕ) LAZRI (ΛΑΖΡΙ) του MARK (ΜΑΡΚ), συνιδιοκτήτες κατά πλήρη κυριότητα και κατά 50% εξ'αδιαιρέτου έκαστος, του γεωτεμαχίου στο παρόν τοπογραφικό διάγραμμα, δυνάμει του υπ'αριθμού 5005/20-9-2019 τίτλου κτήσεως, της Συμβολαιογράφου Ρεθύμνης Μαρίας Ανδρουλάκη, δηλώνουν ότι:

- τα όρια του γεωτεμαχίου με κορυφές 1,2,3,4,5,6,...,12,13,14,15,16,1 και συνολικό εμβαδόν 892,76 τ.μ. το οποίο βρίσκεται στην θέση "Κουκουναρέ", στον οικισμό Αμνάτος, της Τοπικής Κοινότητας Αμνάτου, της Δημοτικής Ενότητας Αρκαδίου, του Δήμου Ρεθύμνου, της Περιφερειακής Ενότητας Ρεθύμνου Κρήτης, υπεδείχθησαν απο εμάς και ευθυνόμαστε για την ακρίβεια των δηλουμένων ορίων του οικοπέδου καθώς και των όμορων ιδιοκτητών αυτού.

ΟΙ ΔΗΛΟΥΝΤΕΣ

3. ΕΜΒΑΔΟΝ ΟΙΚΟΠΕΔΟΥ

Εμβαδόν συνολικής ιδιοκτησίας με κορυφές (1-2-3-4-5-6-...-12-13-14-15-16-1)	892,76 τ.μ.
Εμβαδόν τμήματος εντός ορίων οικισμού με κορυφές (1-2-3-4-5-6-8-9-10-11-12-13-14-15-16-1)	822,59 τ.μ.
Εμβαδόν τμήματος εκτός ορίων οικισμού με κορυφές (6-7-8-6)	70,17 τ.μ.

Παρατηρήσεις :

1. Το διάγραμμα είναι ενταγμένο στο κρατικό σύστημα συντεταγμένων ΕΓΣΑ '87.
2. Οι διαστάσεις και το εμβαδόν υπολογίστηκαν αναλυτικά απο τις συντεταγμένες των κορυφών του, με την μέθοδο Simpson.
3. Η εξάρτηση από το ΕΓΣΑ '87 πραγματοποιήθηκε με σύστημα GPS (ακρίβειας: Hz 8mm+0,5ppm / V 15mm+0,5ppm) και κάνοντας χρήση του Ελληνικού Συστήματος Εντοπισμού **METRICA-NET** από τον σταθμό αναφοράς με συντεταγμένες Χ=555530.255 Υ=3915929.916, Ζ= 61.437.

4. ΑΡΤΙΟΤΗΤΑ - ΟΙΚΟΔΟΜΗΣΙΜΟΤΗΤΑ - ΟΡΟΙ ΔΟΜΗΣΗΣ

(Π.Δ. 2-3-1981 ΦΕΚ138Δ'/13-3-1981 & Π.Δ. 9-8-1995 ΦΕΚ728Δ'/21-9-1995, *Ν. 4067/12, ΦΕΚ 79Α'/9-4-2012,*)

Αρτιότητα - Οικοδομησιμότητα (Π.Δ. 2-3-1981 ΦΕΚ138Δ'/13-3-81) :
Αρτιότητα κατά κανόνα : Ελάχιστο εμβαδόν 2.000 τ.μ. και πρόσωπο σε κοινόχρηστο χώρο.(Αρθρο 4, παρ.1.α.)
Αρτιότητα κατά παρέκκλιση :
α) Ελάχιστο εμβαδόν 300 τ.μ. κατά την 13-3-1981, ημέρα δημοσίευσης του Π.Δ. 2-3-1981, ΦΕΚ138Δ'/13-3-81. (Αρθρο 4, παρ.2.α.)
β) Ελάχιστο εμβαδόν 150 τ.μ. κατά την 27-7-1979, ημέρα δημοσίευσης του Π.Δ. 19-7-1979, ΦΕΚ401Δ'/27-7-79. (Αρθρο 4, παρ.2.β.)
γ) οποιοδήποτε εμβαδόν έχει στις 2-7-1968, ημέρα δημοσίευσης του Π.Δ. 15-6-1968 ΦΕΚ111Δ'/2-7-1968.(Αρθρο 4, παρ.3)

Χαρακτηρισμός οικισμού Αμνάτος σύμφωνα με το Π.Δ. 9-8-1995 ΦΕΚ 728Δ'/21-9-1995 :
Κατηγορία ΙΙ (Μεσαίας Πολιτιστικής Αξίας)
Όροι Δόμησης σύμφωνα με το Π.Δ. 9-8-1995 ΦΕΚ 728Δ/21-9-1995 :

ΟΡΟΙ ΔΟΜΗΣΗΣ ΓΙΑ ΚΑΤΟΙΚΙΑ
Μέγιστο Ποσοστό Κάλυψης 50 % .... 822,59x0,50 = 411,30 τ.μ. για οικόπεδα επιφανείας < 2.000 τ.μ. (ΦΕΚ 728Δ, Άρθρο 2, παρ. ΙΙ, 1β)
Συντελεστής Δόμησης (ΦΕΚ 728Δ, Άρθρο 2, παρ. ΙΙ, 1α)
- για το τμήμα οικοπέδου έως 150 τ.μ. Σ.Δ. 0,80 ....150,00x0,80= 120,00 τ.μ
- για το τμήμα οικοπέδου από 150 τ.μ. έως 500 τ.μ. Σ.Δ. 0,60 .... 350x0,60= 210,00 τ.μ.

για το τμήμα οικοπέδου από 500 τ.μ. έως 2.000 τ.μ. Σ.Δ. 0,50.................... (822,59-500,00)x0,50= 161,30 τ.μ.
- για το τμήμα οικοπέδου από 2.000 τ.μ. έως 4.000 τ.μ. Σ.Δ. 0,40
- για το τμήμα οικοπέδου από 4.000 τ.μ. και άνω Σ.Δ. 0,20
- Η συνολική επιφάνεια ορόφων των κτιρίων στο οικόπεδο για κύρια και βοηθητικά κτίσματα με χρήση κατοικίας δεν μπορεί να υπερβαίνει τα 400 τ.μ.

Σύνολο επιτρεπόμενης δόμησης .... **491,30 τ.μ., max 400,00 τ.μ. για κατοικια**
Α.Η.Χ. 20% της επιτρεπόμενης δόμησης (Ν. 4067/12,Άρθρο 11,παρ.6α.)
Α.Η.Χ & Εξώστες 40% της επιτρεπόμενης δόμησης (Ν. 4067/12,Άρθρο 11,παρ.6α.)
Μέγιστος Όγκος 5,5*επιτρεπόμενη δόμηση (Ν. 4067/12,Άρθρο 13)
Πλάγιες & Οπίσθιες αποστάσεις από τα όρια του γηπέδου.................... 2,50μ. ή εν επαφή.
Μέγιστο ύψος κτιρίου .... 7,50μ. χωρίς στέγη, απο το φυσικό έδαφος & στέγη κατά ΝΟΚ.(ΦΕΚ 728Δ, Άρθρο 2, παρ. ΙΙΙ, 1α)
Μέγιστος αριθμός ορόφων .... 2(ΦΕΚ 728Δ, Άρθρο 2, παρ. ΙΙΙ, 1α)
Απαγορεύεται η κατασκευή εξωστών και η κατασκευή κτιρίου επί υποστηλωμάτων.

5. ΣΤΟΙΧΕΙΑ ΗΛΕΚΤΡΟΝΙΚΗΣ ΥΠΟΒΟΛΗΣ (άρθρο 3, Υ.Α 27623/1752/ΦΕΚ 2216Β'/14-6-2018 ν.4409/2016)

Το παρόν Διάγραμμα υποβλήθηκε ηλεκτρονικά στον ψηφιακό Υποδοχέα του ΝΠΔΔ "Ελληνικό Κτηματολόγιο" και έλαβε μοναδικό Κωδικό Ηλεκτρονικού Διαγράμματος (ΚΗΔ) ....

Ο ΜΗΧΑΝΙΚΟΣ

ΦΩΤΟΓΡΑΦΙΑ ΘΕΣΗ ΛΗΨΗΣ 1

ΦΩΤΟΓΡΑΦΙΑ ΘΕΣΗ ΛΗΨΗΣ 4



ΦΩΤΟΓΡΑΦΙΑ ΘΕΣΗ ΛΗΨΗΣ 2



ΦΩΤΟΓΡΑΦΙΑ ΘΕΣΗ ΛΗΨΗΣ 5



ΦΩΤΟΓΡΑΦΙΑ ΘΕΣΗ ΛΗΨΗΣ 3



ΦΩΤΟΓΡΑΦΙΑ ΘΕΣΗ ΛΗΨΗΣ 6

ΕΡΓΟΔΟΤΕΣ
GEZIM (ΓΚΕΖΙΜ) LAZRI (ΛΑΖΡΙ) του MARK (ΜΑΡΚ) (π.κ. ½ εξ'αδιαιρέτου)
NDUE (ΝΝΤΥΕ) LAZRI (ΛΑΖΡΙ) του MARK (ΜΑΡΚ) (π.κ. ½ εξ'αδιαιρέτου)

ΕΡΓΟ
ΟΡΙΖΟΝΤΙΟΓΡΑΦΙΚΗ ΑΠΟΤΥΠΩΣΗ ΓΕΩΤΕΜΑΧΙΟΥ

ΘΕΣΗ
"Κουκουναρέ" - τμημα εντός οικισμού Αμνάτος -
Τοπική Κοινότητα Αμνάτου - Δημοτική Ενότητα Αρκαδίου -
Δήμος Ρεθύμνου - Περιφερειακή Ενότητα Ρεθύμνου Κρήτης

Ο ΕΝΕΡΓΗΣΑΣ ΤΗΝ ΑΥΤΟΨΙΑ
ΝΙΚΟΛΑΟΣ ΒΟΛΤΥΡΑΚΗΣ
ΔΑΣΟΛΟΓΟΣ

ΜΕΛΕΤΗΤΗΣ
ΚΑΡΚΑΛΕΤΣΗΣ ΙΩΑΝΝΗΣ ΠΟΛ. ΜΗΧΑΝΙΚΟΣ

Θ Ε Μ Α
ΤΟΠΟΓΡΑΦΙΚΟ ΔΙΑΓΡΑΜΜΑ

ΑΡ. ΣΧΕΔΙΟΥ
Τ–1

ΕΜΒΑΔΟΝ : Ε. 1-2-3-4-5-6-...-12-13-14-15-16-1 = 892,76 τ.μ.

ΠΕΡΙΟΔΟΣ ΕΚΠΟΝΗΣΗΣ ΜΕΛΕΤΗΣ:
5 Σεπτεμβρίου 2022

ΚΛΙΜΑΚΑ 1/200

ΕΓΚΡΙΣΗ
Προσαρτημένο στο με αριθ. πρωτ. :
54007 έγγραφο της
[illegible] Δασών Ρεθύμνου
Ρέθυμνο 03/02/2023
ΣΤΑΜΑΤΑΚΗ ΔΕΣΠΟΙΝΑ
ΔΑΣΟΛΟΓΟΣ

ΣΦΡΑΓΙΔΑ – ΥΠΟΓΡΑΦΗ
ΙΩΑΝΝΗΣ Χ. ΚΑΡΚΑΛΕΤΣΗΣ REV
ΔΙΠΛΩΜ. ΠΟΛΙΤΙΚΟΣ ΜΗΧΑΝΙΚΟΣ
ΕΘΝΙΚΟΥ ΜΕΤΣΟΒΙΟΥ ΠΟΛΥΤΕΧΝΕΙΟΥ
ΠΙΣΤΟΠΟΙΗΜΕΝΟΣ ΕΚΤΙΜΗΤΗΣ ΥΠ. ΟΙΚ. Α.Μ.: 443
ΜΕΛΟΣ Τ.Ε.Ε. ΑΡΙΘΜΟΣ Μ.: 113932
ΛΕΩΦ. Π. ΚΟΥΝΤΟΥΡΙΩΤΗ 23, ΡΕΘΥΜΝΟ
Α.Φ.Μ.: 113616787 Δ.Ο.Υ.: ΡΕΘΥΜΝΟΥ
ΤΗΛ./ΦΑΞ: 2831020999 ΚΙΝ.: 6937000013